

RÉPUBLIQUE DU CAMEROUN  
PAIX –TRAVAIL– PATRIE  
-----  
RÉGION DU CENTRE  
-----  
DÉPARTEMENT DE LA MEFOU ET AKONO  
-----  
COMMUNE DE MBANKOMO



REPUBLIC OF CAMEROON  
PEACE –WORK – FATHERLAND  
-----  
CENTRE REGION  
-----  
MEFOU AND AKONO DIVISION  
-----  
MBANKOMO COUNCIL

## PLAN COMMUNAL DE DÉVELOPPEMENT (PCD) DE MBANKOMO



Réalisé avec



L'accompagnement de L'OAL LUDEPRENA  
(LUTTE POUR LE DÉVELOPPEMENT ET LA  
PROTECTION DE L'ENVIRONNEMENT ET LA  
NATURE)

BP : 6798 Yaoundé  
Tel : 699 59 17 12/674 03 71 83  
e-mail : ongludeprena@yahoo.com



l'appui Technique et  
Financier du PNDP

B.P 660 Yaoundé  
TEL 222 20 13 90 / 222 20 13 83  
eMail : pndp\_crc\_ce@yahoo.fr

Août 2018

BP 01 Mbankomo Tel : 242 00 09 45



**SOMMAIRE**

Résumé exécutif	5
Fiche signalétique de la commune	7
<b>LISTE DES SIGLES ET ACRONYMES</b>	<b>9</b>
<b>LISTE DES TABLEAUX</b>	<b>11</b>
<b>LISTES DES PHOTOS</b>	<b>12</b>
<b>LISTES DES CARTES</b>	<b>13</b>
<b>LISTES DES FIGURES</b>	<b>13</b>
<b>LISTES DES ANNEXES</b>	<b>13</b>
<b>1- INTRODUCTION</b>	<b>14</b>
1.1. Contexte et justification	15
1.2. Objectifs	16
1.3. Structure du document	16
<b>2- MÉTHODOLOGIE</b>	<b>17</b>
2.1. Préparation de l'ensemble du processus	18
2.1.1. Mise en place du Comité de Pilotage	18
2.1.2. Prise de contact	18
2.1.3. Information et sensibilisation des autorités traditionnelles et administratives	18
2.1.4. La préparation pédagogique	18
2.1.5. La préparation dans la commune	19
2.2. Collecte des informations et traitement	19
2.2.1. Collecte des informations dans le cadre du DIC	19
2.2.2. Collecte des informations dans le cadre du DEUC	20
2.2.3. Collecte des informations dans le cadre DPNV	20
2.3. Consolidation des données du diagnostic et cartographie	21
2.3.1. Mise des données collectées sous une forme facilement exploitable	21
2.3.2. Consolidation de la cartographie	22
2.4. Atelier de planification, de mobilisation des ressources et de programmation	22
2.4.1. Préparation de l'atelier de planification	22
2.4.2. L'atelier de Planification	22
2.4.3. Mobilisation des ressources	23
2.5. Mise en place du mécanisme de suivi évaluation participatif	23
<b>3- PRÉSENTATION SOMMAIRE DE LA COMMUNE</b>	<b>24</b>
3.1. Localisation de la commune	25
3.2. Milieu biophysique	28
3.2.1. Relief	28
3.2.2. Climat	28
3.2.3. Hydrographie	28
3.2.4. Pédologie	29
3.2.5. Forêt : Flore et Faune	29
3.3. Milieu humain	33
3.3.1. Population	33
3.3.2. Religions	37
3.3.3. Activités économiques	37
<b>4- RÉSULTATS DU DIAGNOSTIC PARTICIPATIF</b>	<b>40</b>
4.1. Synthèse du DIC	41
4.1.1. Organisation des commissions techniques	41
4.1.2. Forces et faiblesses de l'administration communale	46
4.1.3. Axes de renforcement des capacités opérationnelles la commune	47
4.1.4. Structure des comptes administratifs sur trois (03) exercices	50
4.2. Principaux services de l'espace communal	52
4.3. Principales potentialités (ressources) de la Commune	63
4.4. Synthèse des données collectées sur la petite enfance	71
4.5. Synthèse des données sur les populations réfugiées	74
4.6. Synthèse des données sur les populations autochtones	74
4.7. Synthèse des données sur les PSV	74
4.8. Synthèse du profil genre de la commune	75

## *Plan Communal de Développement de Mbankomo*

4.9. Synthèse des données sur le VIH/SIDA -----	76
4.10. Économie locale -----	77
4.11. Synthèse des données sur les changements climatiques :-----	78
4.12. Synthèse des données sur l'Environnement -----	79
4.13. Principaux problèmes et besoins identifiés et projets prioritaires -----	79
4.13.1. Principaux problèmes et besoins identifiés et consolidés par secteur : -----	79
4.13.2. Tableau consolidé des projets prioritaires-----	104
4.15. Principaux éléments en rapport avec la résilience-----	116
4.16. Esquisse du Plan d'Utilisation et de Gestion des Terres de l'espace communal-----	117
4.17. Cadre logique par secteur -----	118
4.18. Coût estimatif du PCD-----	164
<b>5- PLANIFICATION -----</b>	<b>165</b>
5.1. Vision et objectifs du PCD-----	166
5.2. Éléments de cadrage-----	166
5.2.1. Cadrage budgétaire sur la base des CA (sur trois ans) -----	167
5.2.2. - Ranking des villages -----	167
5.2.2.1. Ranking général des villages -----	168
5.2.3. Validation des données de base par secteur-----	173
5.2.4. Détermination du niveau d'accès aux services sociaux de base -----	174
5.2.5. Ressources mobilisables et échéances -----	176
5.3. Planification stratégique -----	177
5.3.1. Élaboration des programmes techniques (sur 05 ans)-----	177
5.4. Analyse évaluative des programmes par rapport à l'atteinte des ODD -----	211
5.5. Planification opérationnelle -----	213
5.5.1. Cadre de Dépenses à Moyen Terme (CDMT) des projets prioritaires -----	213
5.5.2. Plan d'investissement annuel (PIA) -----	222
5.5.3. Plan opérationnel en faveur des populations vulnérables-----	224
5.5.4. Coût estimatif du PIA-----	226
5.5.5. Plan de Passation des marchés du PIA -----	226
<b>6- SUIVI-ÉVALUATION -----</b>	<b>228</b>
6.1. Composition et attributions du comité de suivi-évaluation du PCD-----	229
6.1.1. Composition du comité de suivi-évaluation -----	229
6.1.2. Attributions des membres du comité de suivi-évaluation-----	229
6.1.3. Noms et attributs des membres du CCSE du PCD -----	230
6.2. Indicateurs de suivi et d'évaluation du PIA-----	230
6.3 Dispositifs, outils et fréquences du reporting -----	231
6.4. Mécanisme de préparation du PIA et de révision du PCD -----	232
6.4.1. Mécanisme de préparation du PIA-----	232
6.4.2 Mécanisme de révision du PCD-----	232
<b>7- COMMUNICATION DE LA MISE EN ŒUVRE-----</b>	<b>233</b>
7.1 Stratégie et esquisse de plan de communication-----	234
<b>CONCLUSION-----</b>	<b>236</b>
<b>BIBLIOGRAPHIE -----</b>	<b>238</b>
<b>ANNEXES -----</b>	<b>240</b>

## **Résumé exécutif**

L'atteinte des Objectifs de Développement Durable (ODD) à l'horizon 2030 et la mise en œuvre du Document de Stratégie pour la Croissance et l'Emploi (DSCE) ne seront effectives que si les appareils en charge de l'exécution sont dotés d'arguments solides collectés auprès des populations respectives. C'est ainsi que la présente action s'inscrit en droite ligne dans la logique du développement régional et local, impulsé par l'État du Cameroun. Cette lourde tâche de mise en œuvre incombe au Ministère de l'Économie, de la Planification et de l'Aménagement du Territoire (MINEPAT) à travers le Programme National de Développement Participatif (PNDP).

Le présent document dénommé Plan Communal de Développement (PCD) est celui de la commune de Mbankomo, située dans le département de la Mefou et Akono et dans la Région du Centre. Il s'agit pour **l'Organisme d'Appui Local (OAL) Lutte pour le Développement et la Protection de l'Environnement et de la Nature (LUDEPRENA)**, sous l'appui technique et financier du PNDP, d'actualiser ledit PCD de Mbankomo.

Le processus de planification a débuté le 11 Mai 2017 avec l'atelier de lancement tenu dans la salle des actes de la commune de Mbankomo. L'objectif visé par l'actualisation du PCD de Mbankomo était de doter la Commune sur la base du Document de Stratégie pour la Croissance et de l'Emploi (DSCE) et des diagnostics participatifs conduits au niveau de l'institution communale (DIC), de l'espace urbain communal (DEUC) et des villages (DPNV), d'un outil de planification stratégique.

La méthodologie d'intervention utilisée dans cette activité par huit (08) équipes d'experts pluridisciplinaires de l'OAL LUDEPRENA, s'est organisée autour de sept phases successives allant de la préparation du processus à la mise en place du mécanisme de suivi-évaluation participatif, passant par la collecte des données, la consolidation de celles spécifiques aux différents diagnostics et la facilitation de l'atelier de planification.

Les résultats des diagnostics participatifs menés dans 66 villages (02 dans l'espace urbain et 64 dans l'espace rural) sur vingt-huit (28) secteurs (ayant abouti à trente-deux (32) cadres logiques) révèlent que la Commune de Mbankomo dispose de grandes potentialités et de fortes ressources naturelles. Seulement, elle reste insuffisamment équipée en infrastructures socio-économiques. Les problèmes que rencontre la Commune sont les suivants :

- L'accès difficile à la propriété foncière ;
- La difficulté à développer les industries et d'exploitation des ressources minières ;
- La difficulté à pratiquer l'activité de transport avec aisance ;
- La difficulté d'accès aux résultats de la recherche ;
- La difficulté d'accès aux services sociaux de base (éducation, santé etc.) ;
- La difficulté de création, protection et de gestion durable des ressources forestières et fauniques ;
- La difficulté de modernisation de l'agriculture, de développement de la compétitivité des filières agricoles et d'élevages;

## *Plan Communal de Développement de Mbankomo*

---

- La faible capacité d'intervention technique et financière de la Commune en tant qu'Institution ;
- La faible insertion socio professionnelle des jeunes ;
- La faible prise en compte des aspects socio environnementaux ;
- La précarité de l'habitat ;
- Le développement ardu des activités sportives, touristiques, culturelles et commerciales.
- Le développement difficile des petites et moyennes entreprises (PME) et l'artisanat ;
- Le faible accès à la communication, à l'information et au réseau de télécommunication ;
- Le faible épanouissement de la femme, de la famille et des personnes vulnérables
- Le mauvais état des infrastructures routières ;

L'analyse de ces problèmes a permis d'identifier les causes pertinentes, de formuler des objectifs de développement à terme et de déterminer les actions que la Commune pourrait mener pour les résoudre. L'atelier de planification et de programmation a abouti d'une part à une vision de développement où à *l'horizon 2030, la commune de Mbankomo se veut une cité de développée et attractive où toutes les populations ont accès aux services socio-économiques de base dans le respect de l'environnement* ». D'autre part, il a abouti à un Plan Communal de Développement qui compte plus de **600 projets** pour l'ensemble des secteurs de développement concernés pour un coût estimatif global de **74 676 060 000 FCFA**. Un Plan d'Investissement Annuel (PIA) a été élaboré d'une part de l'ordre de **450 750 000 FCFA**. Ce financement est réparti entre plusieurs bailleurs dont **la Commune** (CAC et Autres ressources Communales) pour **294 000 000 FCFA**, le Budget d'Investissement Public (BIP) pour **300 000 000 FCFA**, le PNDP pour **60 000 000 FCFA**. D'autre part, un Cadre de Dépenses à Moyen Terme (CDMT) à usage communal comptant **58 projets** pour coût global de **2 597 028 000 FCFA** a été élaboré.

Quant aux programmes techniques (amélioration de l'offre des services sociaux de base, promotion du développement économique et protection de l'environnement, promotion de la culture, des sports et appui à la jeunesse-Gouvernance et administration locale), ils ont été dominés par les programmes promotion du développement économique et protection de l'environnement (action route, énergie électrique) et amélioration de l'offre des services sociaux de base (action eau). Après leur élaboration, il ressort les montants respectifs de **1 093 868 863** et **334 000 000 FCFA**.

Dans la perspective de la mise en œuvre de ces projets, un cadre sommaire de gestion environnementale ainsi qu'un plan opérationnel en faveur des populations vulnérables et un plan de passation des marchés ont été produits.

Au terme du processus de planification, un dispositif de suivi évaluation chargé de la mise en œuvre des actions retenues dans le PCD a été mis en place après large concertation ainsi qu'un plan de communication.

## Plan Communal de Développement de Mbankomo

### Fiche signalétique de la commune

<b>Date de création :</b>	N° 59/44 du 17 Juin 1959 (Ndjongolo Centre) et 13 Mars 1974 comme Mbankomo.
<b>Superficie :</b>	1300 km <sup>2</sup> .
<b>Population :</b>	22 000 habitants (d'après le Compte administratif).
<b>Ethnies :</b>	<b>Ewondos</b> ( <i>Mvog Fouda, Mvog Tsoung Mballa, Mvog Nama, Ndobo et les Misso Mi Kolo</i> ).
<b>Nombre de villages :</b>	66 villages.
<b>Activités économiques :</b>	Commerce, Agriculture, élevage.
<b>Infrastructures sociales :</b>	<ul style="list-style-type: none"> <li>• 15 écoles maternelles et 33 écoles primaires publiques (une école fermée), 24 écoles maternelles et 37 écoles primaires privées,</li> <li>• un hôpital de district, 01 CMA et 07 CSI, de nombreux centres de santé privés,</li> <li>• 05 lycées (02 bilingues et 01 technique), 02 CETIC,</li> <li>• un centre social, un CMPJ, 02 CPFF.</li> </ul>
<b>Conseiller Municipal :</b>	25 Conseillers municipaux (dont 08 femmes).
<b>Personnel communal :</b>	<b>48 personnels (dont 18 femmes) :</b> <ul style="list-style-type: none"> <li>• (04 personnels contractuels permanents (02 femmes) ;</li> <li>• 10 personnels décisionnaires permanents (04 femmes) ;</li> <li>• 20 personnels d'appuis (07 femmes) en cours de recrutement comme personnels permanents : Il s'agit de 04 cadres et de 16 décisionnaires ;</li> <li>• 10 personnels temporaires (05 femmes) ;</li> <li>• 04 personnels de services extérieurs.</li> </ul>
<b>Patrimoine communal :</b>	Constitué d'un important patrimoine de biens meubles et immeubles.
<b>Réseau de relation :</b>	PNDP, partenaires institutionnels (Etat, FEICOM, Préfecture), CVUC, Commune d'arrondissement de Yaoundé 7
<b>Forces :</b>	<ul style="list-style-type: none"> <li>• Augmentation du personnel ;</li> <li>• Revalorisation des salaires ;</li> <li>• Bonne formation de base du personnel ;</li> <li>• Couverture sociale du personnel effective (CNPS) ;</li> <li>• Disponibilité de l'exécutif ;</li> <li>• Professionnalisme du SG et RM ;</li> <li>• Disponibilités des documents ;</li> <li>• Existence d'un organigramme ;</li> <li>• Les services de l'organigramme de la Commune fonctionnent ;</li> <li>• Bonne communication interservices ;</li> <li>• Bonne relation avec la tutelle ;</li> <li>• % des femmes respectés dans le Conseil (32 %) ;</li> <li>• Renforcement des capacités des Conseillers municipaux organisé lors du début du mandat ;</li> <li>• Conseil municipal ayant globalement une bonne formation de base ;</li> <li>• Respect des procédures d'élaboration du budget ;</li> <li>• Évolution croissante des recettes ;</li> <li>• Respect des proportions entre Investissement et fonctionnement ;</li> <li>• Dépense raisonnable du personnel (inférieur à 31 % du fonctionnement) ;</li> <li>• Faible endettement de la Commune ;</li> <li>• Utilisation de Sim BA facilitant la Comptabilité et l'élaboration du budget ;</li> <li>• Patrimoine fourni et diversifié ;</li> <li>• Présence d'un matériel roulant fonctionnel ;</li> </ul>



**Plan Communal de Développement de Mbankomo**

	<ul style="list-style-type: none"> <li>• Disponibilité des documents comptables ;</li> <li>• Existence d'un matériel informatique dans les services clés ;</li> <li>• Bonne relation avec ses partenaires institutionnelles ;</li> </ul>
<b><u>Faiblesses :</u></b>	<ul style="list-style-type: none"> <li>• Présence de nombreux temporaires ;</li> <li>• Faible renforcement des capacités du personnel ;</li> <li>• Inexistence d'un règlement intérieur ;</li> <li>• Personnel ne maîtrisant pas toujours le fonctionnement d'une administration communale ;</li> <li>• Certains services manquant d'ordinateur (bureau d'état civil) ;</li> <li>• Indisponibilité des registres d'état civil (retard administratif du Bureau National de l'Etat civil). Pénible parce qu'il faudra mettre à jour toutes les naissances quand le registre arrivera ;</li> <li>• Service (Administratif, des affaires sociales et culturelles) ayant toujours un responsable intérimaire ne permettant pas à celui-ci de prendre des décisions ;</li> <li>• Inadéquation entre la formation de base et le poste occupé ;</li> <li>• Insuffisance de personnel cadre surchargeant celui disponible ;</li> <li>• Inexistence de matériels de protection individuelle pour les agents chargés de la récupération des ordures ;</li> <li>• Faible compte rendu des Conseillers municipaux dans leur base ;</li> <li>• Faible fonctionnement des commissions techniques ;</li> <li>• Coupures intempestives du courant électrique bloquant le fonctionnement normal de la Commune ;</li> <li>• Retard du carburant dans les tricycles affectant le ramassage des ordures ménagères dans la ville ;</li> <li>• Faible implication de la population dans l'élaboration du budget ;</li> <li>• Incivisme fiscal (recettes fiscales) ;</li> <li>• Faible sensibilisation des contribuables sur le paiement des impôts et taxes ;</li> <li>• Mécanisme et procédure d'utilisation de SimBA pas toujours compris de tous les utilisateurs ;</li> <li>• Inexistence de personnel chargé de la gestion et maintenance du patrimoine ;</li> <li>• Patrimoine foncier communal non immatriculé ;</li> <li>• Disparition de certains terrains fonciers du patrimoine communal sans documents de cession ou de vente ;</li> <li>• Patrimoine (bâtiments) vétuste ;</li> <li>• Inexistence de relation de jumelage ;</li> <li>• Inexistence de site web pour communication et visibilité de la Commune ;</li> <li>• Faible partenaire d'accompagnement dans le développement.</li> </ul>
<b><u>Opportunités</u></b>	<ul style="list-style-type: none"> <li>• Volonté affichée de la société civile à accompagner la commune ;</li> <li>• Grande élite</li> <li>• Le transit des gros porteurs ;</li> <li>• Production agricole pouvant être un vivier alimentaire pour la ville de Yaoundé.</li> </ul>
<b><u>Menaces :</u></b>	<ul style="list-style-type: none"> <li>• Population attentisme ;</li> <li>• Faible implication des populations dans le développement ;</li> <li>• Roche mère rocheuse ne facilitant pas l'accès à l'eau ;</li> <li>• Vente anarchique des terres ;</li> <li>• Urbanisme galopant occasionnant des constructions d'une manière anarchique.</li> </ul>

**Tableau 1 :** Fiche synthétique de présentation de la commune



**LISTE DES SIGLES ET ACRONYMES**

<b>AG</b>	Approvisionnement Généraux
<b>AGR</b>	Activités Génératrices de Revenus
<b>AI</b>	Autres Infrastructures
<b>AONO</b>	Appel d'Offre National Ouvert
<b>BEC</b>	Bâtiment et Équipement Collectif
<b>BIP</b>	Budget d'Investissement Public
<b>CC</b>	Comité de Concertation
<b>CCD</b>	Cadre Communal de Développement
<b>CCF</b>	Cadre Communal Financier
<b>CCSE</b>	Comité Communal de Suivi-Évaluation
<b>CDMT</b>	Cadre de Dépenses à Moyen Terme
<b>CES</b>	Collège d'Enseignement Secondaire
<b>CETIC</b>	Collège d'Enseignement Technique, Industriel et Commercial
<b>CFA</b>	Commission des Forêts pour l'Afrique
<b>CMPJ</b>	Centre Multifonctionnel de Promotion des Jeunes
<b>CNJC</b>	Conseil National de la Jeunesse
<b>CNPS</b>	Caisse Nationale de Prévoyance Sociale
<b>CPF</b>	Centre de Promotion de la Femme
<b>CRTV</b>	Cameroon Radio and Television
<b>CS</b>	Centre de Santé
<b>CSE</b>	Comité de Suivi Évaluation
<b>CSI</b>	Centre de Santé Intégré
<b>DA</b>	Délégation d'Arrondissement
<b>DAJEC</b>	Délégation d'Arrondissement de la Jeunesse et de l'Éducation Civique
<b>DDADER</b>	Délégation Départementale de l'Agriculture et du Développement Rural
<b>DDAS</b>	Délégation Départementale des Affaires Sociales
<b>DDTSS</b>	Délégation Départementale du Travail et de la Sécurité Sociale
<b>DEUC</b>	Diagnostic de l'Espace Urbain Communal
<b>DIC</b>	Diagnostic Institutionnel Communal
<b>DPNV</b>	Diagnostic Participatif Niveau Village
<b>DSCE</b>	Document de Stratégie pour la Croissance et l'Emploi
<b>ECAM</b>	Enquête Camerounaise Auprès des Ménages
<b>EDS</b>	Enquête Démographique et de Santé
<b>ENEO</b>	Energy Of Cameroon
<b>EP</b>	École Publique
<b>ESF</b>	Économie Sociale et Familiale
<b>FC</b>	Forêt Communautaire

## *Plan Communal de Développement de Mbankomo*

---

<b>FEICOM</b>	Fonds Spécial d'Équipement et d'Intervention Intercommunal
<b>GIC</b>	Groupe d'Initiative Commune
<b>HD</b>	Hôpital de District
<b>IDE</b>	Infirmier Diplômé d'État
<b>INC</b>	Institut National de la Cartographie
<b>INS</b>	Institut National de la Statistique
<b>IOV</b>	Indicateurs Objectivement Vérifiables
<b>LUDEPRENA</b>	Lutte pour le Développement et la Protection de l'Environnement et la Nature
<b>MINADER</b>	Ministère de l'Agriculture et Développement Rural
<b>MINDCAF</b>	Ministère du Cadastre des Domaines et Affaires Foncières
<b>MINDDEVEL</b>	Ministère de la Décentralisation et du Développement Local
<b>MINEDUB</b>	Ministère de l'Éducation de Base
<b>MINEE</b>	Ministère de l'Eau et de l'Énergie
<b>MINEPAT</b>	Ministère de L'Économie, de la Planification et de L'Aménagement du Territoire
<b>MINEPDED</b>	Ministère de l'Environnement de la Protection de la Nature et du Développement Durable
<b>MINEPIA</b>	Ministère de L'Élevage, des Pêches et des Industries Animales
<b>MINPROFF</b>	Ministère de la Promotion de la Femme et de la Famille
<b>MINSANTE</b>	Ministère de la Santé Publique
<b>MST</b>	Maladies Sexuellement Transmissibles
<b>MTN</b>	Mobile Telecommunication Network
<b>OAL</b>	Organisme d'Appui Local
<b>OEV</b>	Orphelins et Enfants Vulnérables
<b>ONG</b>	Organisation Non Gouvernementale
<b>PAJER-U</b>	Programme d'Appui à la Jeunesse Rurale et Urbaine
<b>PCD</b>	Plan Communal de Développement ;
<b>PDC</b>	Plan de Développement Communal
<b>PIA</b>	Plan d'Investissement Annuel
<b>PME</b>	Petites et Moyennes Entreprises
<b>PNDP</b>	Programme National de Développement Participatif
<b>PSV</b>	Personnes Socialement Vulnérables
<b>PUGDT</b>	Plan d'Utilisation et de Gestion Durables des Terres
<b>PV</b>	Procès-Verbal
<b>RAS</b>	Rien À Signaler
<b>SAR/SM</b>	Section Artisanale Rurale/ Section Ménagère
<b>SEPO</b>	Succès, Échecs, Potentialités, Obstacles
<b>SODECAO</b>	Société De Développement du Cacao
<b>TIC</b>	Technologie de l'Information et de la Communication

## *Plan Communal de Développement de Mbankomo*

### **LISTE DES TABLEAUX**

<b>Tableau 1</b> : Fiche synthétique de présentation de la commune-----	8
<b>Tableau 2</b> : Collecte des informations dans le cadre du DIC -----	19
<b>Tableau 3</b> : Collecte des informations dans le cadre du DEUC -----	20
<b>Tableau 4</b> : Collecte des informations dans le cadre DPNV -----	20
<b>Tableau 5</b> : Liste des villages de la commune de Mbankomo -----	25
<b>Tableau 6</b> : Quelques cours d'eau rencontrés dans la commune -----	29
<b>Tableau 7</b> : Quelques produits forestiers exploités dans la Commune de Mbankomo. -----	30
<b>Tableau 8</b> : Quelques espèces animales présentes dans la commune à Mbankomo. -----	30
<b>Tableau 9</b> : Populations de la commune selon le DPNV-----	33
<b>Tableau 10</b> : Organisation des commissions -----	41
<b>Tableau 11</b> : Principales forces et faiblesses de l'institution communale -----	46
<b>Tableau 12</b> : Axes de renforcement-----	47
<b>Tableau 13</b> : Comptes administratifs de la Commune de Mbankomo des années 2013, 2014 et 2015. -----	50
<b>Tableau 14</b> : Principales potentialités de la Commune-----	63
<b>Tableau 15</b> : Matrice de la petite enfance -----	71
<b>Tableau 16</b> : Synthèse des données sur les PSV -----	74
<b>Tableau 17</b> : Synthèse des données sur le VIH/SIDA -----	76
<b>Tableau 18</b> : Matrice de captage de la gravité des problèmes, aux Changement climatiques ---	78
<b>Tableau 19</b> : Synthèse des données sur l'Environnement -----	79
<b>Tableau 20</b> : Liste des problèmes et besoins consolidés par secteur -----	79
<b>Tableau 21</b> : Coût estimatif du PCD de Mbankomo-----	164
<b>Tableau 22</b> : Listes des projets prioritaires-----	104
<b>Tableau 23</b> : Ranking général des villages-----	168
<b>Tableau 24</b> : Ranking sectoriel-----	171
<b>Tableau 25</b> : Niveau d'accès aux infrastructures sociales-----	174
<b>Tableau 26</b> : Niveau d'accès à l'eau potable -----	174
<b>Tableau 27</b> : Niveau d'accès aux soins de santé -----	175
<b>Tableau 28</b> : Ressources mobilisables-----	176
<b>Tableau 29</b> : Programmes techniques -----	177
<b>Tableau 30</b> : Calcul de l'incidence des projets -----	187
<b>Tableau 31</b> : Synthèse de l'état de lieux et de la situation souhaitée -----	187
<b>Tableau 32</b> : Action eau-----	188
<b>Tableau 33</b> : Action santé -----	191
<b>Tableau 34</b> : Action éducation de base -----	192
<b>Tableau 35</b> : Action énergie électrique -----	196
<b>Tableau 36</b> : Action Route-----	198

## *Plan Communal de Développement de Mbankomo*

<b>Tableau 37</b> : Action transport-----	202
<b>Tableau 38</b> : Action télécommunication-----	202
<b>Tableau 39</b> : Action Mobilisation et sécurisation des recettes communale-----	204
<b>Tableau 40</b> : Communication communale-----	206
<b>Tableau 41</b> : Action Amélioration de la gestion des ressources humaine de la Commune-----	207
<b>Tableau 42</b> : Action Amélioration et sécurisation du patrimoine communal-----	208
<b>Tableau 43</b> : Action maturation des projets-----	209
<b>Tableau 44</b> : Dimensions de la GADD et performance sur l'atteinte des ODD-----	211
<b>Tableau 45</b> : Réponse de la GADD sur l'atteinte des ODD-----	212
<b>Tableau 46</b> : CDMT des projets prioritaires à l'usage de la Commune-----	213
<b>Tableau 47</b> : CDMT des projets prioritaires à l'usage des sectoriels---	<b>Erreur ! Signet non défini.</b>
<b>Tableau 48</b> : Principaux Impacts Socio-environnementaux Potentiels (Principaux impacts positifs, impacts négatifs)-----	218
<b>Tableau 49</b> : Plan d'investissement annuel (PIA)-----	222
<b>Tableau 50</b> : Plan opérationnel en faveur des populations vulnérables-----	224
<b>Tableau 51</b> : Plan sommaire de gestion de l'environnement-----	225
<b>Tableau 52</b> : Coût estimatif du PIA-----	226
<b>Tableau 53</b> : Plan de Passation des marchés du PIA-----	226
<b>Tableau 54</b> : Composition du comité de suivi-évaluation-----	230
<b>Tableau 55</b> : Indicateurs de suivi et d'évaluation du PIA-----	230
<b>Tableau 56</b> : Dispositif, outils et fréquence du reporting.-----	231
<b>Tableau 57</b> : Tableau de suivi des actions planifiées-----	232
<b>Tableau 58</b> : Plan de communication-----	234

### **LISTES DES PHOTOS**

<b>Photo 1</b> : Réalisation de la carte participative-----	21
<b>Photo 2</b> : Travaux de groupe au cours de l'atelier de planification-----	23

**LISTES DES CARTES**

<b>Carte 1</b> : Carte de localisation -----	27
<b>Carte 2</b> : Ressources naturelles-----	32
<b>Carte 3</b> : Carte des populations par village-----	35
<b>Carte 4</b> : Carte scolaire-----	58
<b>Carte 5</b> : Carte sanitaire-----	59
<b>Carte 6</b> : Carte de l'électrification -----	60
<b>Carte 7</b> : Carte hydraulique -----	61
<b>Carte 8</b> : Carte du réseau routier -----	62
<b>Carte 9</b> : Esquisse du Plan d'Utilisation et de Gestion des Terres-----	117

**LISTES DES FIGURES**

<b>Figure 1</b> : Taux de réalisation des recettes -----	50
<b>Figure 2</b> : Évolution des recettes prévues et réalisées par habitants de la Commune sur les 03 derniers exercices.-----	51
<b>Figure 3</b> : Évolution des dépenses réalisées de la Commune sur les 03 derniers exercices -----	51
<b>Figure 4</b> : Évolution des dépenses réalisées par habitants de la Commune sur les 03 derniers exercices. -----	52
<b>Figure 5</b> : Répartition de la proportion des programmes-----	184
<b>Figure 6</b> : Répartition du poids des actions du programme développement économique -----	185
<b>Figure 7</b> : Répartition du poids des actions du programme amélioration de l'offre des services sociaux de base -----	185
<b>Figure 8</b> : Répartition du poids des actions du programme promotion de la culture des sports, culture et jeunesse-----	186
<b>Figure 9</b> : Répartition du poids des actions du programme support lié à la gouvernance -----	186
<b>Figure 9</b> : Performance des dimensions du développement durable -----	211

**LISTES DES ANNEXES**

<b>Annexe 1</b> : Fiches de projets -----	241
<b>Annexe 2</b> : Arrêté de mise en place du Comité de pilotage (COFIL) -----	242
<b>Annexe 3</b> : Arrêté constatant la composition du Comité de suivi -----	248
<b>Annexe 4</b> : Délibération municipale approuvant le PCD -----	248
<b>Annexe 5</b> : Arrêté préfectoral rendant exécutoire le PCD -----	248

# **1- INTRODUCTION**

### **1.1. Contexte et justification**

Dans le cadre de la décentralisation en cours au Cameroun, la commune en tant qu'espace géographique et en tant qu'institution, a été identifiée comme la "**porte d'entrée**" pour les interventions des partenaires de développement au niveau local.

Les étapes successives de développement qui ont structuré les phases de croissance économique au Cameroun, ont abouti à l'adoption au niveau international des Objectifs de Développement Durable (ODD) et au plan national, de la vision de développement consignée dans le Document de Stratégie pour la Croissance et l'Emploi (DSCE) et la vision de développement à l'horizon 2035. Le DSCE en effet est le cadre de référence de la politique et de l'action Gouvernementale ainsi que le lieu de convergence de la coopération avec les partenaires techniques et financiers en matière de développement. Il constitue ainsi le vecteur de la recherche de la croissance et de la redistribution de fruits jusqu'aux couches les plus vulnérables de la population avec un accent particulier sur les femmes et les jeunes. Et pour ce qui est de la mise en œuvre de la stratégie gouvernementale de lutte contre la pauvreté, le gouvernement camerounais avec l'appui des bailleurs de fonds bilatéraux et multilatéraux ont mis sur pied un important programme décentralisé participatif.

Le Programme National de Développement Participatif (PNDP) mis sur pied par le Gouvernement du Cameroun et ses partenaires, s'inscrit dans la stratégie intégrée de développement rural et compte développer une synergie fonctionnelle de partenariats entre les communautés à la base, l'État, la société civile, les ONG et les bailleurs de fonds. Il vise ainsi à promouvoir un développement équitable, efficace et durable au sein des populations rurales et des communes. Ces dispositions de mise en œuvre ont été renforcées par le gouvernement Camerounais à travers les lois n° 2004/017 du 22 juillet 2004 portant orientation de la décentralisation au Cameroun et n° 2004/018 du 22 juillet 2004 fixant les règles de la décentralisation applicables aux communes, textes dans lesquelles la commune est l'unité de base à partir de laquelle se développe la décentralisation. C'est à ce titre que les principaux bénéficiaires du PNDP sont les collectivités territoriales décentralisées.

Dans la stratégie d'intervention de cet important Programme, le partenariat avec les Organismes d'Appui Local (OAL) a été toujours fondamental pour accompagner les communes à l'élaboration de leur Plan Communal de Développement (PCD). Rendu à sa troisième phase, le PNDP III, en corrigeant les imperfections du passé, s'est engagé dans un processus d'actualisation des Plans Communaux de Développement dont il avait assuré l'accompagnement de l'élaboration et d'actualisation lors de la deuxième phase. Le processus d'actualisation de ces documents de référence passe d'une part par une succession de diagnostics dans l'espace communal, parmi lesquels le Diagnostic Institutionnel Communal (DIC), le Diagnostic de l'Espace Urbain Communal (DEUC) et le Diagnostic Participatif Niveau Villages (DPNV) et l'élaboration d'un plan communal de développement (PCD) d'autre part.



## *Plan Communal de Développement de Mbankomo*

---

Le PCD est un outil qui permet à la Commune de concevoir, d'organiser, de planifier, de suivre et d'évaluer les activités de développement. Instrument de prévision et de partenariat agissant, le processus de planification participative est appelé à induire des changements dans le mode de gestion du développement au sein des structures telles la Commune et en même temps promouvoir de nouveaux rapports entre les différents partenaires du développement au niveau local. C'est le document par excellence de référence pour les Ministères de l'Économie, de la Planification et de l'Aménagement du Territoire (MINEPAT) et de la Décentralisation et du Développement Local (MINDDEVEL) pour mieux orienter les actions du budget d'investissement public de chaque Commune.

### **1.2. Objectifs**

#### **a)- Objectif global**

Doter la Commune sur la base du Document de Stratégie pour la Croissance et de l'Emploi (DSCE) et des diagnostics participatifs (DIC, DEUC et DPNV), d'un outil de planification stratégique

#### **b)- Objectifs spécifiques**

De manière spécifique, il s'agit de :

- Réaliser la monographie de la Commune
- Mener un diagnostic participatif
- Élaborer des ranking sectoriel et général;
- Élaborer des cadrages budgétaires (sous fonds propres et sous fond BIP et autres);
- Formuler de la vision de développement ;
- Évaluer le taux d'accès des populations aux infrastructures ;
- Élaborer des programmes techniques et supports ;
- Élaborer une matrice de mobilisation des ressources et échéances;
- Programmer les investissements
- Élaborer le tableau le CDMT ;
- Élaborer du cadre de gestion environnementale du CDMT et du PIA
- Mettre en place un Comité Communal de Suivi-évaluation (CCSE)

### **1.3. Structure du document**

- Résumé ;
- Introduction ;
- Méthodologie ;
- Résultats du Diagnostic ;
- Planification ;
- Mécanisme de suivi-évaluation
- Plan de communication
- Conclusion
- Annexes

## **2- MÉTHODOLOGIE**

## **2.1. Préparation de l'ensemble du processus**

La préparation du processus avait pour but d'amener toutes les parties prenantes bénéficiaires à comprendre l'importance du processus et à y adhérer de manière à assurer son succès. Elle a consisté en plusieurs activités.

### **2.1.1. Mise en place du Comité de Pilotage**

La première activité essentielle a été la mise en place et l'opérationnalisation du Comité de pilotage. Ses membres issus du conseil municipal, de la société civile, du milieu religieux et de l'élite ont été choisis au regard de leurs qualités spécifiques et du rôle qu'ils auront à jouer durant la phase de diagnostic jusqu'à l'atelier de planification. Pour ce faire, un arrêté municipal. De manière globale, le COPIL a pour attribution d'appuyer le processus de planification communale. De ce fait, il était chargé de :

- Définir les orientations et la stratégie d'élaboration du PCD ;
- Veiller au bon déroulement du processus de planification ;
- S'assurer de la participation effective des populations à tous les stades du processus.

### **2.1.2. Prise de contact**

Celle-ci a consisté dans un premier temps à la rencontre de l'exécutif municipal le 30 mars 2017 ceci à l'effet de présenter le chronogramme des travaux lié au processus de planification. De même, elle a permis d'introduire l'équipe de l'OAL auprès des autorités administratives et de s'accorder sur la date de l'atelier de lancement.

### **2.1.3. Information et sensibilisation des autorités traditionnelles et administratives**

La sensibilisation et l'information des autorités administratives et traditionnelles locales se sont faites au cours d'un atelier de lancement tenu le 26 Mai 2017 dans la salle des actes de la mairie. Le Maire en a profité pour introduire LUDEPRENA auprès du Préfet, le Sous-préfet de l'arrondissement de Mbankomo, des sectoriels, des conseillers municipaux et des chefs traditionnels des différents villages de l'espace communal. L'équipe des facilitateurs a présenté la méthodologie d'intervention et le programme de travail arrêté avec l'Exécutif municipal. Les conseillers municipaux et les chefs traditionnels ont été sensibilisés à assurer la réception des équipes de planificateurs dans les villages et surtout la mobilisation de la population pour les deux (02) jours de diagnostic dans les villages constituant l'espace rural<sup>1</sup>.

### **2.1.4. La préparation pédagogique**

Elle a consisté en la formation des planificateurs retenus par une restitution de la formation des OAL reçus à Mbalmayo, ainsi qu'à la restitution de ladite formation au membre de l'équipe de l'OAL les 11 et 12 avril 2017 et au membre du Comité de pilotage de Mbankomo le 06 mai 2017. Il s'agissait au cours de cette restitution de s'imprégner davantage des outils à dérouler sur le terrain entre autres, du profil historique, de la matrice des institutions, du diagramme de Venn, l'ISS, les arbres à problèmes, des changements climatiques, des 08 projets prioritaires etc... Il a été

---

<sup>1</sup> Deux chefferies de troisième degré ont constitué l'espace urbain à savoir Mbankomo et Mbalngong

## *Plan Communal de Développement de Mbankomo*

également question de présenter les différentes innovations en rapport au processus d'actualisation du PCD telles que la prise en compte des objectifs du développement durable, la petite enfance et les changements climatiques. Par ailleurs, des facilitateurs endogènes ont été identifiés dans leurs villages respectifs.

### **2.1.5. La préparation dans la commune**

L'information et la sensibilisation du Comité de Pilotage, du Conseil Municipal et de l'exécutif communal visaient à amener le Maire et toute son équipe à comprendre l'importance dans l'élaboration du PCD, son utilité pour le développement de la Commune, sa pertinence dans le cadre de la recherche de financement des actions de développement identifiées auprès des bailleurs de fonds.

Le Maire, le secrétaire général de la Commune et le cadre communal de développement, en collaboration avec l'OAL ont eu à identifier les acteurs incluant les représentants des services déconcentrés des ministères sectoriels qui peuvent participer à l'exercice de planification, à élaborer un budget pour l'élaboration et le suivi du PCD, et à fixer un calendrier de travail pour la distribution des invitations aux participants

### **2.2. Collecte des informations et traitement**

Cette phase a permis de procéder à la collecte et à la validation des données par un diagnostic participatif comprenant :

- Un Diagnostic Institutionnel Communal (DIC)
- Un Diagnostic de l'Espace Urbain Communal (DEUC)
- Un Diagnostic Participatif Niveau Village (DPNV),
- Une consolidation des données des diagnostics

#### **2.2.1. Collecte des informations dans le cadre du DIC**

Le tableau ci-après résume les différentes étapes successives du DIC :

**Tableau 2 :** Collecte des informations dans le cadre du DIC

Séquences	Activités	Tâches	Dates	Outils	Résultats	Acteurs Impliqués
Préparation administrative	L'élaboration d'un chronogramme d'activités soumis à l'appréciation des responsables communaux	La prise de contact avec l'exécutif communal et l'examen du cahier de charge de l'OAL négociation de la date de l'atelier de lancement des activités	Le 12, 15, mai 2017.	Rencontre entre l'OAL et l'exécutif	Accord sur le cahier de charge et contrat signé du	Coordonnateur OAL, chef de mission le Maire
Préparation pédagogique	L'identification et la constitution de l'échantillon/cibles/personnes ressource	Préparation de lettres d'information aux sectoriels Chronogramme de travail avec le personnel communal	Le 12, 15, 16 et 17 mai 2017.		Capacités du personnel de l'OAL renforcées Chefs d'équipes identifiées	Chef de mission, chefs d'équipes coordonnateur de l'OAL
	Identification au sein de l'OAL, des chefs d'équipe	Préparation des fiches de collectes des données mise à disposition de la logistique aux équipes (papier	Le 12, 15, 16 et 17 mai 2017.	Guide ISS, fiche de collecte de données	Chefs d'équipes identifiées équipes constituées	Chef de mission Chefs d'équipes sectoriels Exécutif et personnel communal

## Plan Communal de Développement de Mbankomo

Séquences	Activités	Tâches	Dates	Outils	Résultats	Acteurs Impliqués
		kraft, markers, stylo, blocs note, rames de papier etc.)				
Diagnostic institutionnel communal (DIC)	Déploiement sur le terrain	Répartition des tâches collectes des données	<b>27 au 31 mai 2017</b>	Fiches de collectes des données ISS	Données ressources humaines, financières, collectées informations sectorielles collectées	Chef de mission Chefs d'équipes sectoriels Exécutif et personnel communal
	Rédaction du DIC	Constitution des équipes de rédaction répartition selon les parties du document	<b>du 01 au 12 Juin 2017</b>	Canevas rédaction du DIC	Rapport du DIC rédigé	Chef de mission, chef d'équipes
	Restitution du DIC	Présentation des résultats du DIC	<b>le 15 juin 2017</b>		Résultats du DIC amendés	OAL COPIL PNDP

### 2.2.2. Collecte des informations dans le cadre du DEUC

Le tableau suivant présente le processus de collecte d'informations :

**Tableau 3** : Collecte des informations dans le cadre du DEUC

Activités réalisés	Période de réalisation	Outils/supports utilisés	Résultats obtenus	Parties prenantes
Collecte des informations auprès des sectoriels dans la commune et au niveau départemental à Ngoumou	Du 25 au 26 mai 2017	Fiche de collecte des données	-Les informations sont collectées sur la situation de référence	-Équipe des consultants -Sectoriels
Réalisation d'une enquête auprès des corps de métiers dans l'espace urbain communal	Du 27 mai, puis du 29 au 03 juin 2017	Guide d'entretien avec corps de métier	-Les informations sur la situation des corps de métiers sont collectées et exploitables	-Équipe des consultants -Membres des corps de métier - Président d'association des motos taxis des transporteurs et des Bayam Sellam
Restitution des données aux acteurs	le 15 juin 2017	Interview semi structurée, tableau des solutions	Les corps de métiers et populations du village ont pris connaissance des problèmes généraux de l'espace urbain	Équipe de consultant, population de l'espace urbain, Corps de métier, sectoriels
Collecte des informations sur les personnes vulnérables dans l'espace urbain communal	Du 27 mai, puis du 29 au 03 juin 2017	Fiches de collecte des données sur les personnes vulnérables	Un état des lieux est fait sur les personnes vulnérables dans chaque espace urbain communal	- Équipes des consultants - Chef de Village de l'espace urbain

### 2.2.3. Collecte des informations dans le cadre DPNV

Pour le DPNV, la matrice suivante récapitule l'ensemble des séquences et activités :

**Tableau 4** : Collecte des informations dans le cadre DPNV

Séquences	Activités	Tâches	Dates	Outils	Résultats	Acteurs Impliqués
Préparation administrative	L'élaboration d'un chronogramme d'activités soumis à l'appréciation de la commune	Constitution des axes de diagnostic	Du 17 au 22 Juin 2017	Rencontre entre l'OAL et l'exécutif	Accord sur programme de travail	Coordonnateur OAL, chef de mission le Maire
Préparation pédagogique	L'identification et la constitution de	Préparation de lettres d'information aux chefs de villages	Du 17 au 22 Juin	/	Chefs de villages informés	Chef de mission, chefs d'équipes

## Plan Communal de Développement de Mbankomo

Séquences	Activités	Tâches	Dates	Outils	Résultats	Acteurs Impliqués
	l'échantillon/cibles/personnes ressource		2017			
Diagnostic participatif niveau village (DPNV)	Identification au sein de l'OAL, des chefs d'équipe	Préparation des fiches de collectes des données Mise à disposition de la logistique aux équipes (papier kraft, markers, bics, blocs note, rames de papier etc.)	Du 15 au 20 août 2017	/	Chefs d'équipes identifiées équipes constituées	Chef de mission chefs d'équipes coordonnateur
	Déploiement sur le terrain	Répartition des tâches collectes des données	Du 29 août au 21 octobre 2017	Fiches de collectes des données profil historique carte participatives ISS transect diagramme de Venn arbres à problèmes planification des solutions endogènes	Problèmes et besoins identifiés par secteurs Liste des 08 microprojets prioritaires élaborée CC mis en place	Chef de mission Chefs d'équipes Chef de villages



**Photo 1 :** Réalisation de la carte participative

### 2.3. Consolidation des données du diagnostic et cartographie

Elle s'est faite à plusieurs étapes :

#### 2.3.1. Mise des données collectées sous une forme facilement exploitable

Il s'agit de la saisie des données des diagnostics dans un fichier Excel faisant ressortir l'état des lieux des infrastructures dans les différents secteurs de développement (Éducation, santé, hydraulique, routes, commerce, électricité etc.), la synthèse et l'analyse des problèmes prioritaires de l'espace urbain et de l'institution communale en dégagant leurs causes pertinentes, leurs effets dans différents secteurs de développement. Il s'agissait également de synthétiser par secteur, les données du diagnostic réalisé dans chaque villages par l'établissement de la situation de référence par secteur, la consolidation des données par secteur et par village, par la reformulation des problèmes, par l'identification des solutions transversales ainsi que la consolidation des matrices de

diagnostic des ressources naturelles et la prise en compte des aspects socio-environnementaux (petite enfance, changements climatiques, etc.)

### **2.3.2. Consolidation de la cartographie**

En ce qui concerne la cartographie, nous avons procédé à l'élaboration d'un projet de plan d'utilisation et de gestion durable des terres actuelle et souhaitée, par la collecte des données géo référencées des infrastructures identifiées et l'élaboration des cartes thématiques existantes et des potentialités

## **2.4. Atelier de planification, de mobilisation des ressources et de programmation**

### **2.4.1. Préparation de l'atelier de planification**

La préparation de l'atelier de planification a été faite par l'OAL LUDEPRENA, le Maire de Mbankomo et le cadre communal de développement de Mbankomo. Il s'est agi pour l'OAL LUDEPRENA de produire les Termes de référence de l'activité d'une part et d'identifier avec l'appui du Maire et les membres du COPIL, les parties prenantes et de ventiler les invitations aux sectoriels départementaux et d'arrondissement d'autre part. La préparation pédagogique et technique a été réalisée au niveau de l'OAL LUDEPRENA.

### **2.4.2. L'atelier de Planification**

L'atelier de planification s'est déroulé du 26 au 28 Mars 2018 dans la salle des actes de la Commune de Mbankomo. Y ont pris part, les responsables des services déconcentrés de l'État du département de la Mefou et Akono, les conseillers municipaux, le personnel communal, les membres du comité de pilotage, l'exécutif municipal, les chefs de groupement et de villages, les présidents des comités de concertation, les élites internes et externes.

Au cours de l'atelier, le rappel du contexte a été fait tout comme la justification et la méthodologie de mise en œuvre du processus pour situer l'atelier de planification et préciser les objectifs et résultats attendus. Conformément au Document de Stratégie pour la Croissance et l'Emploi (DSCE), six (06) groupes de travail<sup>2</sup> ont été constitués pour la circonstance, avec à leur tête un président, un rapporteur et des membres, dans le but d'enrichir ou de relever les manquements des cadres logiques sous la conduite des sectoriels constituant lesdits groupes.

Au terme de ces travaux de groupe, une restitution par secteur s'est faite en plénière par chaque rapporteur, suivi des débats, consolidation et validation des objectifs, résultats attendus et activités à mettre en œuvre dans chaque secteur. Cette validation a permis de consolider un plan stratégique de développement par secteur pour la commune de Mbankomo. Au terme de cette étape, l'identification des ressources mobilisables à échéance, l'élaboration des ranking sectoriel et général, élaboration des programmes techniques et supports, l'élaboration des cadrages budgétaires (sous fonds propres et sous fond BIP et autres), la formulation de la vision de développement et la planification puis la programmation des actions de développement ont marqué l'essentiel des travaux.

---

<sup>2</sup> Il s'agissait du groupe Rural, Infrastructures, Industries et Services, Gouvernance, Éducation et Social/Santé





**Photo 2 :** Travaux de groupe au cours de l'atelier de planification

### **2.4.3. Mobilisation des ressources**

Réalisée en plénière, la mobilisation des ressources a permis aux différentes parties prenantes de s'enquérir des ressources disponibles pour l'élaboration du plan d'investissement annuel de l'année 2019 et d'un cadre de dépenses à moyen terme pour les années 2020 et 2021. Ces ressources structurées ainsi qu'il suit :

- Fonds propres communaux (CAC et Autres ressources Communales) pour 294 000 000 **FCFA**,
- Le BIP<sup>3</sup> pour 300 000 000 **FCFA**,
- L'allocation du PNDP pour 60 000 000 **FCFA**

### **2.5. Mise en place du mécanisme de suivi évaluation participatif**

La mise en place du mécanisme de suivi évaluation des actions de développement s'est appuyée sur un processus participatif au bout duquel un Comité Communal de Suivi Évaluation a été mis en place. Ce mécanisme mis en place prend en compte :

- Les stratégies de mise en œuvre du PCD
- Les indicateurs de suivi évaluation par rapport au PIA
- La grille de suivi-évaluation et les fréquences de suivi
- Un plan de communication autour du PCD
- Un plan de révision.

<sup>3</sup> Ou crédits transférés à la commune au titre de la décentralisation

## **3- PRÉSENTATION SOMMAIRE DE LA COMMUNE**

## *Plan Communal de Développement de Mbankomo*

### 3.1. Localisation de la commune

Créée par décret n° 59/44 du 17/06/1959, la commune de Mbankomo est située dans la Région du Centre, Département de la *Mefou et Akono* et à 22 km de Yaoundé. S'étalant sur une superficie de 1 300 km<sup>2</sup>, elle s'étend entre le *11°13 et 11°39 de longitude Est et entre 3°37'30 et 3°52 de latitude Nord* et compte soixante-six (66) villages. Elle est limitée :

- au Nord par les communes d'Okola et de Lobo ;
- au Sud par les communes de Ngoumou (28 km) et Bikok ;
- à l'Est par les communes d'arrondissement de Yaoundé 3 (10 km), 6 et 7
- à l'Ouest, par la commune de Matomb (26 km) ;

Le tableau 2, présente la liste des villages de la commune ainsi que les coordonnées géographiques y afférentes.

**Tableau 5:** Liste des villages de la commune de Mbankomo

VILLAGES	Coordonnées géographiques		
	X	Y	Z
<b>Abang</b>	11,29900	3,81800	745
<b>Angala</b>	11,31020	3,84340	743
<b>Angon 1</b>	11,36147	3,76235	758
<b>Angon 2</b>	11,3672	3,74687	732
<b>Angongo</b>	11,28632	3,75791	739
<b>Bibe</b>	11,40699	3,72376	744
<b>Bibong Bidoum</b>	11,42752	3,80285	814
<b>Bikologbikome</b>	11,36298	3,62515	729
<b>Binguela 1</b>	11,40579	3,75774	755
<b>Binguela 2</b>	11,38357	3,72269	746
<b>Biyan</b>	11,41263	3,67176	736
<b>Ebeba 1</b>	11,22116	3,80116	727
<b>Ebeba 2</b>	11,26257	3,77126	746
<b>Edipkombo</b>	11,29863	3,84205	745
<b>Elig Akeng 1</b>	11,4162	3,701	755
<b>Elig Akeng 2</b>	11,42517	3,70901	761
<b>Elig Essomballa</b>	11,4582	3,80967	753
<b>Eloumden 1</b>	11,43488	3,81215	785
<b>Eloumden 2</b>	11,42033	3,8118	772
<b>Etil Bibegue</b>	11,32484	3,74761	730
<b>Kala</b>	11,36545	3,84911	782
<b>Mbadoumou</b>	11,45338	3,8116	738
<b>Mbalngong</b>	11,46018	3,80123	734
<b>Mbankomo</b>	<b>11,40192</b>	<b>3,78730</b>	<b>787</b>
<b>Mbankomo village</b>	<b>11,38149</b>	<b>3,77971</b>	<b>769</b>
<b>Mbayengue 1</b>	<b>11,34926</b>	<b>3,70917</b>	<b>739</b>
<b>Mbongo</b>	11,22835	3,80326	741
<b>Mefomo</b>	11,27149	3,84437	736
<b>Mefou Assi</b>	11,46055	3,80866	752
<b>Memvini</b>	11,29637	3,80726	761
<b>Menyeng Adzap</b>	11,34484	3,66841	736
<b>Messok</b>	11,29857	3,77368	743
<b>Mian</b>	11,31787	3,79377	746
<b>Nden</b>	11,30000	3,82208	776
<b>Ngatsongo</b>	11,42803	3,67412	752
<b>Ngoumou 1</b>	11,44468	3,71425	755
<b>Nkadip</b>	11,28139	3,84215	725
<b>Nkoabang</b>	11,42589	3,66955	757
<b>Nkol Akono</b>	11,37135	3,70206	701
<b>Nkolbiyen</b>	11,43448	3,70822	762
<b>Nkolmenyengue</b>	11,32658	3,77028	746
<b>Nkolmewouth</b>	11,22730	3,81403	754
<b>Nkologok</b>	11,37934	3,71053	738
<b>Nkolntsam</b>	11,34953	3,80358	712

## Plan Communal de Développement de Mbankomo

VILLAGES	Coordonnées géographiques		
	X	Y	Z
Nkoloman	11,41273	3,84946	752
Nkolyegue 1	11,28123	3,78072	744
Nkolyegue 2	11,28973	3,79743	742
Nkomekui	11,32088	3,84545	706
Nkong Binguela	11,40781	3,76885	737
Nkong Biyen	11,41172	3,74838	737
Nkot Nkong	11,28112	3,79154	712
Nkoumadzap	11,41586	3,75504	735
Nomayos 1	11,41603	3,78323	738
Nomayos 2	11,43524	3,78954	738
Ntang	11,24524	3,82429	743
Ntouissong 2	11,34526	3,6979	735
Ntouessong 3	11,42980	3,71781	762
Okoa Maria	11,33452	3,79917	763
Okong	11,26303	3,83891	732
Ongot	11,37627	3,85307	752
Ossokoe	11,35196	3,67669	732
Ossonkia	11,25942	3,83216	745
Oveng	11,35857	3,70485	753
Zoassel 1	11,40152	3,66485	745
Zoassel 2	11,35063	3,68358	748
Zoatoupsi	11,38533	3,79727	768

*Source : DEUC 207 et DPNV 2017*

La commune de Mbankomo compte soixante-six (66) villages<sup>4</sup> dont deux (02) dans l'espace urbain (Mbalngong et Mbankomo ville) et soixante-quatre (64) dans l'espace rural. On retrouve à la tête de ces villages un chef de 3<sup>ème</sup> et de 2<sup>ème</sup> degré.

<sup>4</sup> Entendu comme chefferie de 3<sup>ème</sup> degré





### 3.2. Milieu biophysique

#### 3.2.1. Relief

Le relief de cette Commune fait partie du vaste plateau sud-camerounais d'altitude comprises entre 650 et 900 mètres. Il est accidenté par endroits du fait des collines isolées ou des complexes de collines, de pentes variables et par la présence de quelques rochers pouvant être exploités comme gravier dans les constructions diverses.

#### 3.2.2. Climat

Le climat est subéquatorial guinéen dominé par quatre (04) saisons d'inégales durées :

- une grande saison sèche de novembre à mi-mars ;
- une petite saison pluvieuse de mi-mars à mi-juin ;
- une petite saison sèche de mi-juin à mi-août ;
- une grande saison pluvieuse de mi-août à fin octobre.

Ce climat est caractérisé par des précipitations abondantes atteignant une moyenne annuelle de 2 000 mm de pluies. La température moyenne se situe autour de 22,5° Celsius. Cependant des perturbations relevées depuis plus de deux ans, ne permettent pas toujours d'avoir une démarcation nette de ces quatre saisons. La pluviométrie est de type bimodal permettant deux campagnes agricoles. Ce climat est favorable au développement de la forêt dense mais semi-décidue favorisant la culture de rente (cacao) et des cultures vivrières (manioc, macabo..).

#### 3.2.3. Hydrographie

Le réseau hydrographique est dense et constitué de nombreux cours d'eau (voir tableau ci-dessous). Ces cours d'eau sont poissonneux. Dans ces cours, on y pratique des activités de pêche surtout en période d'étiage, de ramassage artisanal du sable. La pisciculture est également pratiquée par un système de vannes qui permet de renouveler l'eau dans les étangs. La source *Mekongo* permet le captage d'eau pour adduction d'eau dans la ville de Mbankomo.

Cours d'eau	Villages	Cours d'eau	Villages
<i>Nkadip</i>	Angala	<i>Nden</i>	Nden
<i>Yegue (traverse Abang centre et Ekoumadzap)</i>	Abang	<i>Nkadip</i>	Nden
<i>Meza'a (limite Abang-Nden)</i>	Abang	<i>Bihé</i>	Mefou Assi
<i>Nden à Ekoumabang</i>	Abang	<i>Mefou</i>	Mefou Assi
<i>Ondoundoua</i>	Okoa Maria	<i>Nsa'a</i>	Bibong Bidoum
<i>Etoanga Samba</i>	Okoa Maria	<i>Avo'o</i>	Bibong Bidoum
<i>Ebon Zogo</i>	Okoa Maria	<i>Medip Mvini</i>	Bibong Bidoum
<i>Akono</i>	Okoa Maria	<i>Mese Mese</i>	Bibong Bidoum
<i>Nkoumba</i>	Okoa Maria	<i>Mboue Meka'a</i>	Bibong Bidoum
<i>Ndzomzo</i>	Okoa Maria	<i>Nsa'a</i>	Mbadoumou
<i>Ossokouas</i>	Ebeba 2	<i>Bive</i>	Mbadoumou
<i>Metubu</i>	Ebeba 2	<i>Ototong Ntsinga</i>	Mbadoumou
<i>Mebarba</i>	Ebeba 2	<i>Mintang</i>	Mbadoumou
<i>Yegue</i>	Ebeba 2	<i>Minkon-Ngana</i>	Okong
<i>Essaminga</i>	Mian	<i>Eboal-Okpeng</i>	Okong
<i>Mbewoa</i>	Mian	<i>Nkomlo</i>	Okong
<i>Metoubou</i>	Nkolmenyengue	<i>Mvou-Lobo</i>	Okong
<i>Ondoundoua</i>	Nkolmenyengue	<i>Man-Lobo</i>	Okong
<i>Mvantam</i>	Nkolmenyengue	<i>Man-Okala</i>	Okong

## Plan Communal de Développement de Mbankomo

Cours d'eau	Villages	Cours d'eau	Villages
Ngoumou	Nkolmenyengue	Sessene	Okong
Ossokoe	Ossokoe	Akono	Angon 2
Djoba	Mbankomo Village	Ossoe Akok	Angon 2
Akono	Mbankomo Village	Ngesse	Angon 2
Zoabanda	Mbayengue	Angola	Angon 2
Ossoe Ngomo	Mbayengue	Akono	Nkoloman
Ebozoa	Ongot	Adoumou	Nkoloman
Anga'a	Ongot	Ninsolo	Nkoloman
Ekonzock	Ongot	Bang Mindi	Nkoloman
Djobo	Ongot	Oto'o Mvom	Nkoloman
Ejib	Ongot	Djobo	Nkoloman
Ndazoa	Ongot	Yegue	Nkot Nkong
Ottou Ngono	Ongot	Bitunkobo	Nkot Nkong
Koulou	Ongot	Zambibegele	Nkot Nkong

*Source* : DPNV Mbankomo septembre 2017, OAL LUDEPRENA

**Tableau 6** : Quelques cours d'eau rencontrés dans la commune

### 3.2.4 Pédologie

Deux principaux types de sols sont rencontrés dans cette localité à savoir les *sols ferralitiques* et les *sols hydromorphes*. D'une manière générale, les sols ferralitiques sont caractérisés par une texture sablo-argileuse. Ils sont pauvres en éléments nutritifs, acides et fragiles. Sous le couvert forestier, ces sols sont quelquefois argileux, poreux, très perméables et riches en humus. Ils y sont reconnus très fertiles. Cependant, cette fertilité est assez précaire. Ces sols se prêtent surtout aux cultures pérennes (cacao, fruitiers, palmier) et aux cultures vivrières. Les sols hydromorphes sont rencontrés essentiellement dans les zones marécageuses et aux abords des cours d'eau. L'exploitation de ces sols est difficile en saison pluvieuse à cause de leur engorgement. En saison sèche par contre, l'utilisation de ces sols est moins contraignante avec la baisse de la nappe phréatique.

### 3.2.5. Forêt : Flore et Faune

#### a La flore

La végétation de Mbankomo est caractérisée par des forêts denses secondaires et des bas-fonds marécageux à raphiales. Ces formations végétales sont riches en essences commercialisables et en Produits Forestiers Non Ligneux (PFNL). La flore est très diversifiée.

Les principales espèces arborées ou arborescentes sont présentées dans le tableau ci-dessous. Les espèces herbues dominantes dans les zones sont *Pennisetum purpureum* (espèces appelées herbes à éléphants, plantes de la famille des graminées), *Hyparrhenya rufa*<sup>5</sup>, *Chromolaena odorata*<sup>6</sup>, *Mimosa sp*<sup>7</sup> et de nombreuses graminées. Les prairies marécageuses sont surtout colonisées par les Amaranthacées et les Zynziberacées. A ces espèces végétales il faut ajouter la gamme variée des cultures vivrières, maraîchères et pérennes.

<sup>5</sup> Est une espèce d'herbes du genre *Hyparrhenia*. Cette graminée a des tiges atteignant 3 m de haut, se développe dans les régions tropicales avec une bonne pluviométrie et se présente sous forme de touffes.

<sup>6</sup> C'est une plante vivace, herbacée à ligneuse, au port buissonnant, à croissance rapide, formant des fourrés denses atteignant jusqu'à 2 m de haut

<sup>7</sup> Trivialement, ce sont les <<Bébé dort>>



## Plan Communal de Développement de Mbankomo

Les riverains s'en servent pour l'artisanat dans le cas des raphialés, et à l'alimentation pour ce qui est des cultures. Les espèces arborées font quant à elle l'objet d'une exploitation illégale et non contrôlée.

Les jachères sont colonisées principalement par *Musanga cercropiodes* (parassolier), *Eupatorium sp* (eupatoire chanvrine) et *Chromolaena odorata*.

**Tableau 7:** Quelques produits forestiers exploités dans la Commune de Mbankomo.

N°	Nom commun	Nom Local	Nom scientifique
1	Ayous	<b>Ayoss</b>	<i>Triplochyton scleroxylon</i>
2	Bilinga	<b>Akono,g</b>	<i>Guibourtia demeusei</i>
3	Bitter cola	<b>Ognel</b>	<i>Garcinia cola</i>
4	Djansang	<b>Ezezang</b>	<i>Ricinodendron heudolettii</i>
5	Doussié	<b>Mvanga</b>	<i>Azelia bipindensis</i>
6	Ébénier	<b>Mehini</b>	<i>Azelia bipindensis</i>
7	Éyong	<b>Eyong</b>	<i>Sterculia oblonga</i>
8	Fraké	<b>Akoum</b>	<i>Terminalia superba</i>
9	Iroko	<b>Abang</b>	<i>Chlorophora exelsa</i>
10	Kosipo	<b>Ngolon</b>	<i>Entandrophragma candolei</i>
11	Manguier sauvage	<b>Ondoa Beh</b>	<i>Irvingia gabonensis</i>
12	Moabi	<b>Adzap</b>	<i>Baillonela toxisperma</i>
13	Movingui	<b>Biyem</b>	<i>Distemonanthus Benthamianus</i>
14	Noisetier	<b>Ewome</b>	<i>Kola acuminata</i>
15	Okok	<b>Okok</b>	<i>Gnetum africanum</i>
16	Raphia		<i>Raphia farinifera</i>
17	Sapelli	<b>Asson</b>	<i>Entandrophragma cylindricum</i>

### La faune

Pour ce qui est de la faune, la Commune de Mbankomo abrite une faune sauvage très diversifiée mais peu abondante. Cette faune est localisée dans les zones forestières de la commune.

**Tableau 8:** Quelques espèces animales présentes dans la commune à Mbankomo.

N°	Nom commun	Nom Local	Nom scientifique	CLASSE DE PROTECTION
1	Aulacode commun	Fonguela	<i>Thryonomis swinderianus</i>	C
2	Buffle	Nyat	<i>Bubalus bubalis</i>	B
3	Civette	Zôe	<i>Vivera civetta</i>	B
4	Écureuil à pattes rouges	Ossen	<i>Funisciunus pyrrhopus</i>	C
5	Écureuil à raies	Ossen	<i>Funisciunus isabella</i>	C
6	Gazelle	Sô	<i>Gazella rufufrons</i>	A
7	Pangolin à écailles tricuspidés	Okekah	<i>Manis javanica</i>	A
8	Pangolin à longue queue		<i>Manis javanica</i>	A
9	Rat de gambie	Koéssi	<i>Cricetomys gambianus</i>	C
1	Couleuvre	Okom	<i>Colubridae</i>	
2	Tortue terrestre	Kulu	<i>Testudinidae</i>	B
3	Varan du Nil	Nka'a	<i>Varanus niloticus</i>	B
4	Vipère du Gabon	Akpwe	<i>Bitis gabonica</i>	C
5				
1	Calao	Okpwekpwa	<i>Buceros bicornis</i>	B
2	Cobra	Ngoyomo	<i>Naja haje haje</i>	A
3	Perroquet rouge	Kôss	<i>Necropsittacus borbonicus</i>	A
4	Perroquet vert	Kôss	<i>Necropsittacus borbonicus</i>	A

**Source :** DPNV Mbankomo septembre 2017, OAL LUDEPRENA

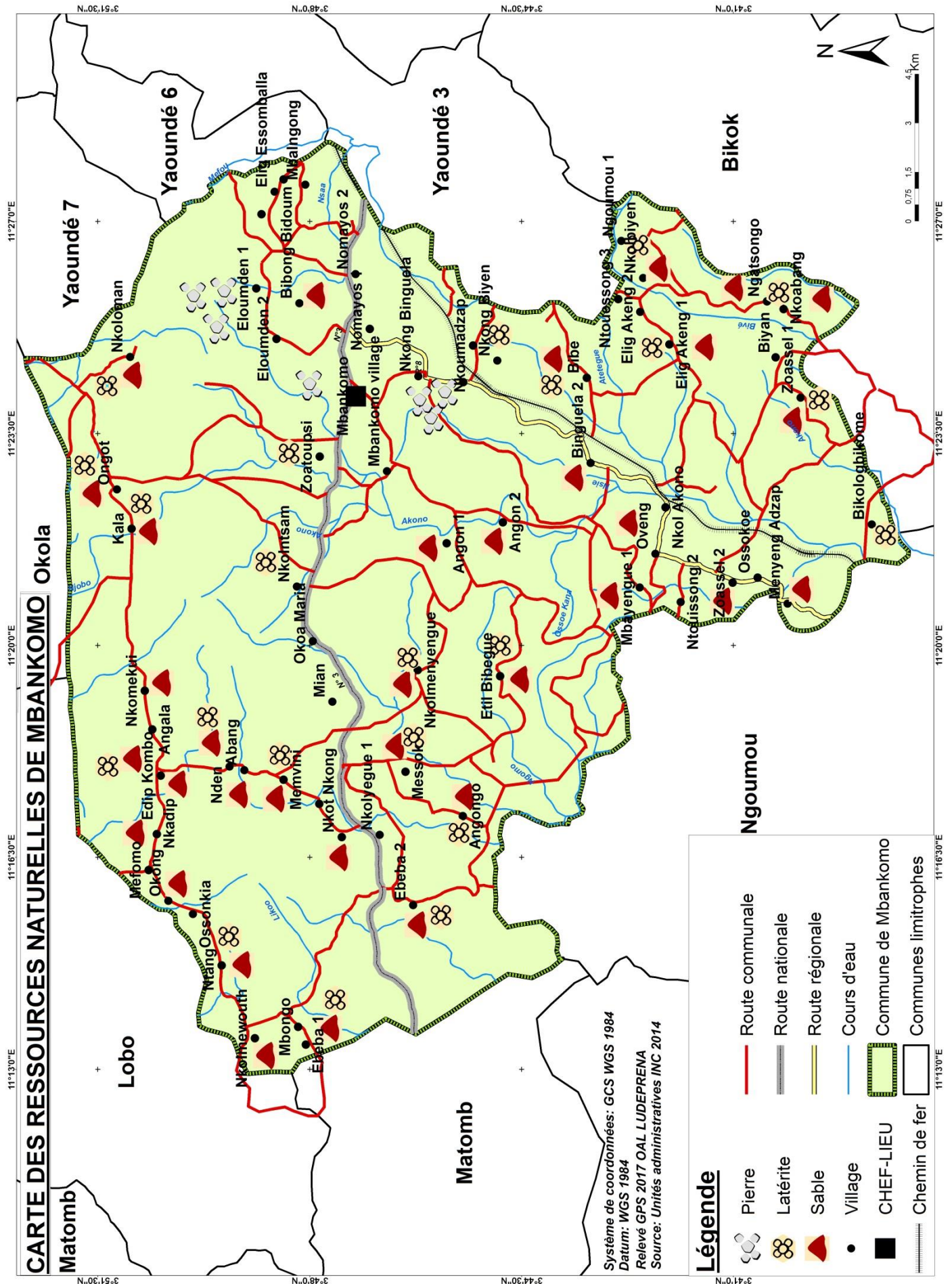
Selon la loi 94/01 et au sens du décret 95-466, est appelée « **zone cynégétique** » toute aire protégée, réservée à la chasse, gérée par l'administration chargée de la Faune, une personne physique ou morale, (guide de chasse), une collectivité publique locale (populations riveraines), et dans laquelle tout acte de chasse ne peut y être perpétré contre les espèces intégralement protégées. Ce même décret répartit les espèces animales en 3 classes : **A**, **B** et **C** (article 78 de la loi 94/01).

- La classe A qui regroupe les animaux bénéficiant d'une protection intégrale. Toutefois, ces animaux peuvent être capturés ou chassés après autorisation exceptionnelle du ministre chargé de la Faune (article 42 du décret 95-466).
- La classe B pour les animaux pouvant être chassés après obtention d'un permis.
- La classe C prend en compte les animaux pouvant être chassés selon la réglementation.

Cette catégorisation est revue tous les cinq ans par arrêté ministériel.

# Plan Communal de Développement de Mbankomo

## Carte 2 : Ressources naturelles



### 3.3. Milieu humain

#### 3.3.1 Population

##### a) Taille et structure de la démographie

Selon les chiffres issus du dernier recensement (2005), la population de Mbankomo est estimée à **20 305 habitants** (soit 10 262 hommes et 10 043 femmes). Quant aux informations recueillies lors Diagnostic Participatif Niveau Villages (DPNV), la population est de **56 581 (25 532 hommes (45%), 31 049 femmes (55%))**. L'analyse comparative révèle que la population s'est accrue entre 2005 à 2017 de 64%. Le tableau ci-dessous présente la répartition de la population par groupe spécifique.

**Tableau 9** : Populations de la commune selon le DPNV

N°	Village/quartier	Ensemble de la population			Groupe spécifique					
		Hommes	Femmes	Total	Nourrissons (0-35 mois) (10,7%)	Population cible du PEV (0-59 mois) (16,9%)	Population d'âge préscolaire (4-5 ans) (6,3%)	Population d'âge scolaire dans le primaire (6-14 ans) (23,4%)	Adolescents (12-19 ans) (18,5%)	Population des jeunes (15-34 ans) (34,7%)
<b>QUARTIERS DE L'ESPACE URBAIN</b>										
1	<b>Mbalngong</b>	1194	1359	2553	273	431	161	597	472	886
2	<b>Mbankomo</b>	2251	2416	4666	499	789	294	1092	863	1619
	<b>Sous total espace urbain</b>	<b>3444</b>	<b>3775</b>	<b>7219</b>	<b>772</b>	<b>1220</b>	<b>455</b>	<b>1689</b>	<b>1336</b>	<b>2505</b>
<b>VILLAGES</b>										
3	<b>Abang</b>	159	222	380	41	64	24	89	70	132
4	<b>Angala</b>	123	140	263	28	44	17	62	49	91
5	<b>Angon 1</b>	206	213	419	45	71	26	98	78	145
6	<b>Angon 2</b>	199	235	434	46	73	27	102	80	151
7	<b>Angongo</b>	335	404	739	79	125	47	173	137	256
8	<b>Bibe</b>	590	747	1337	143	226	84	313	247	464
9	<b>Bibong Bidoum</b>	1237	1435	2672	286	452	168	625	494	927
10	<b>Bikologbikome</b>	182	211	393	42	66	25	92	73	136
11	<b>Binguela 1</b>	801	1340	2141	229	362	135	501	396	743
12	<b>Binguela 2</b>	181	225	406	43	69	26	95	75	141
13	<b>Biyen</b>	677	834	1511	162	255	95	354	280	524
14	<b>Ebeba 1</b>	411	453	865	93	146	54	202	160	300
15	<b>Ebeba 2</b>	340	572	912	98	154	57	213	169	316
16	<b>Edipkombo</b>	148	158	305	33	52	19	71	56	106
17	<b>Elig Akeng 1</b>	160	193	353	38	60	22	83	65	122
18	<b>Elig Akeng 2</b>	201	299	500	54	85	32	117	93	174
19	<b>Elig Essomballa</b>	250	300	550	59	93	35	129	102	191
20	<b>Eloumden 1</b>	318	382	700	75	118	44	164	130	243
21	<b>Eloumden 2</b>	567	734	1300	139	220	82	304	241	451
22	<b>Etil Bibegue</b>	275	292	566	61	96	36	133	105	197
23	<b>Kala</b>	249	253	502	54	85	32	117	93	174
24	<b>Mbadoumou</b>	2027	2589	4616	494	780	291	1080	854	1602
25	<b>Mbankomo village</b>	121	192	313	33	53	20	73	58	109
26	<b>Mbayengue 1</b>	228	248	476	51	80	30	111	88	165
27	<b>Mbongo</b>	168	233	401	43	68	25	94	74	139
28	<b>Mefomo</b>	425	586	1011	108	171	64	237	187	351
29	<b>Mefou Assi</b>	480	620	1100	118	186	69	257	204	382
30	<b>Memvini</b>	335	410	745	80	126	47	174	138	259
31	<b>Menyeng Adzap</b>	102	109	211	23	36	13	49	39	73
32	<b>Messok</b>	127	178	305	33	52	19	71	56	106



**Plan Communal de Développement de Mbankomo**

N°	Village/quartier	Ensemble de la population			Groupe spécifique					
		Hommes	Femmes	Total	Nourrissons (0-35 mois) (10,7%)	Population cible du PEV (0-59 mois) (16,9%)	Population d'âge préscolaire (4-5 ans) (6,3%)	Population d'âge scolaire dans le primaire (6-14 ans) (23,4%)	Adolescents (12-19 ans) (18,5%)	Population des jeunes (15-34 ans) (34,7%)
33	Mian	375	525	900	96	152	57	211	167	312
34	Nden	85	80	165	18	28	10	39	31	57
35	Ngatsongo	323	400	723	77	122	46	169	134	251
36	Ngoumou 1	289	342	630	67	106	40	147	117	219
37	Nkadip	262	286	547	59	92	34	128	101	190
38	Nkoabang	67	81	148	16	25	9	35	27	51
39	Nkol Akono	132	240	372	40	63	23	87	69	129
40	Nkolbiyen	149	212	361	39	61	23	84	67	125
41	Nkolmenyengue	187	228	415	44	70	26	97	77	144
42	Nkolmewouth	178	213	391	42	66	25	91	72	136
43	Nkolngok	93	113	206	22	35	13	48	38	71
44	Nkolntsam	161	270	430	46	73	27	101	80	149
45	Nkoloman	338	476	814	87	138	51	190	151	282
46	Nkolyegue 1	188	296	484	52	82	30	113	90	168
47	Nkolyegue 2	155	223	378	40	64	24	88	70	131
48	Nkomekui	147	163	310	33	52	20	73	57	108
49	Nkong Binguela	351	322	674	72	114	42	158	125	234
50	Nkong Biyen	444	356	800	86	135	50	187	148	278
51	Nkot Nkong	194	239	433	46	73	27	101	80	150
52	Nkoumadzap	278	345	623	67	105	39	146	115	216
53	Nomayos 1	871	1093	1964	210	332	124	460	363	682
54	Nomayos 2	593	736	1329	142	225	84	311	246	461
55	Ntang	217	248	465	50	79	29	109	86	162
56	Ntouissong 2	373	443	816	87	138	51	191	151	283
57	Ntouessong 3	67	84	151	16	26	10	35	28	52
58	Okoa Maria	1038	1172	2210	237	374	139	517	409	767
59	Okong	233	484	717	77	121	45	168	133	249
60	Ongot	385	410	795	85	134	50	186	147	276
61	Ossokoe	124	137	260	28	44	16	61	48	90
62	Ossonkia	147	65	212	23	36	13	50	39	74
63	Oveng	596	581	1177	126	199	74	275	218	408
64	Zoassel 1	310	390	700	75	118	44	164	130	243
65	Zoassel 2	473	573	1046	112	177	66	245	194	363
66	Zoatoupsi	643	646	1289	138	218	81	302	239	447
Sous total espace rurale		22 088	27 274	49 362	5 282	8 342	3 110	11 551	9 132	17 129
TOTAL POPULATION DE LA COMMUNE		25 532	31 049	56 581	6 054	9 562	3 565	13 240	10 468	19 634

**Source :** Diagnostic Participatif Niveau Villages (LUDEPRENA, 2017)

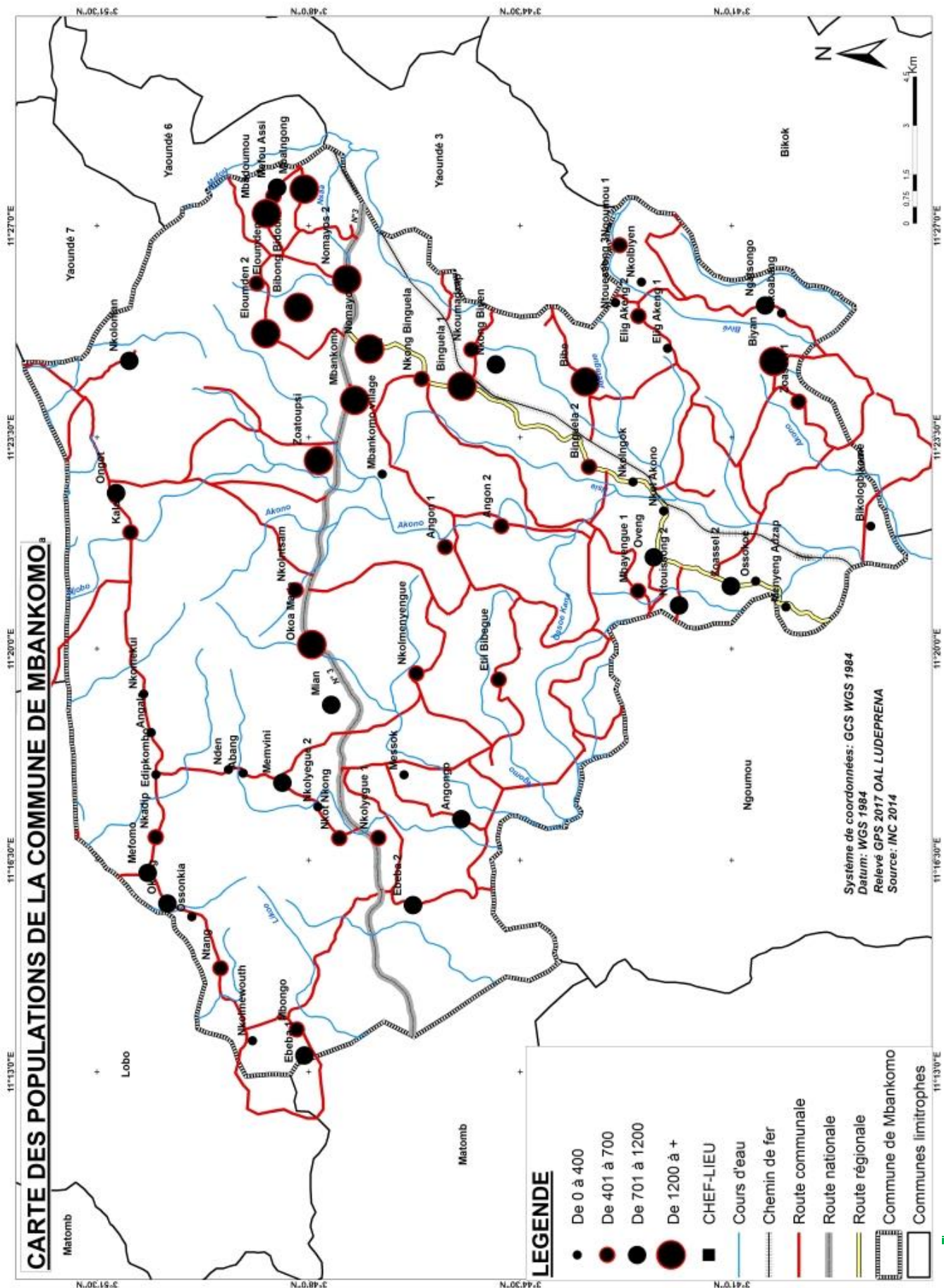
Les données ont été collectées au cours du diagnostic participatif niveau villages où il était question d'identifier un (01) ou deux (02) facilitateurs dans chaque village afin que ceux-ci procèdent sur un intervalle de temps d'un (01) à deux (02) mois, à la collecte des informations tant au niveau démographique qu'au niveau infrastructurel. Par ailleurs, il a été constaté que certaines chefferies procédaient avant l'arrivée des équipes de planification sur le terrain, des registres d'enregistrement de la population, ce qui rendit facile l'accès aux données démographiques des villages tiers.

Cette collecte des données prend en compte les populations résidentes dans le village, excédant une durée de six (06) mois.

## Plan Communal de Développement de Mbankomo

À partir des données démographiques collectées, une répartition pyramidale de la population a pu être élaborée en s'appuyant sur les variables « hommes » et « femmes » relativement à chaque village.

**Carte 3 :** Carte des populations par village



**b) Groupes ethniques et inter-ethniques**

Sur le plan ethnique autochtone, nous avons les Ewondo appartenant aux familles Tsoung Mballa, Fouda Mballa, Mebarakono et les Misso Mi Kolo. Les populations allochtones sont composées des Bulu, Bamilékés, Bamoun, Manguissa, Eton, Bassa, Bafia, Yambassa, Ossanaga, Bayangui, les populations du grand nord. La présence de quelques étrangers (maliens, sénégalais, nigériens, rwandais) vient compléter cette population. Les relations sont conviviales entre ces différents groupes ethniques consolidant ainsi l'esprit du vivre ensemble et de l'intégration nationale.

**c) Mobilité de la population**

La proximité de Mbankomo avec Yaoundé fait presque de Mbankomo ville et Mbalngong des prochaines banlieues de Yaoundé. Mbalngong en est déjà une parfaite illustration. Les mobilités sont fréquentes soit comme zone de transit pour les transporteurs de camions, soit comme lieu de travail ou de résidence des fonctionnaires et travailleurs

**d) Organisation sociale**

Les Espaces urbains sont dirigés chacun par un chef de 3<sup>e</sup> degré. L'institution traditionnelle se compose des organes suivants : un chef du village, un conseil de notable, des chefs de famille, un représentant légal choisit par le chef. L'ascension à la chefferie se fait par hérédité. Toutefois le conseil de sages peut choisir un nouveau chef en cas de non désignation du successeur par le chef décédé. La notabilité a d'ailleurs épousé la présence d'allogène (car il y a des notables qui représentent les grands groupes d'allogènes).

À côté de la chefferie, plusieurs acteurs de la société civile interviennent dans divers domaines de développement de l'espace urbain. La culture de plus en plus connaît une disparition progressive. Néanmoins, quelques danses notamment l'Essani lors des célébrations funèbres ainsi que les cérémonies de dot très courues, mais aussi les recommandations des mères à leurs filles quand celles-ci vont en mariage sont quelques spécificités rencontrées. Elles se perpétuent de génération en génération.

**e) Caractéristique de l'habitat.**

D'une manière générale, l'habitat est groupé dans les zones rurale et urbaine. Ceci traduit une volonté manifeste pour les populations de vivre en communauté. Il s'agit en l'occurrence des maisons d'habitation (qui varient en fonction des matériaux de construction utilisés) et des accessoires tels que les latrines, et les hangars. Les principaux matériaux de construction utilisés sont la terre, les briques ou blocs de terre, les parpaings, le ciment, les planches, le raphia, la paille et les tôles ondulées en aluminium.

Quel que soit le type de matériaux utilisés, les maisons sont construites selon les mêmes standards à savoir : forme rectangulaire ou carré et assez spacieuse. Le ménage est généralement constitué de 02 bâtiments. L'un sert de salle d'accueil et l'autre de salle de séjour. D'autres compartiments servent de cuisine et de magasins.



### **3.3.2. Religions**

Quelques obédiences religieuses ont été identifiées dans la commune de Mbankomo à savoir les protestants, les musulmans, les catholiques, la Mission du Plein Évangile, les Pentecôtistes, les Baptistes, les Adventistes du 7<sup>e</sup> jour, les Évangélistes, les Témoins de Jéhovah et les Messianiques. Les catholiques et les protestants sont les plus nombreux.

### **3.3.3. Activités économiques**

L'activité économique observée dans la commune de Mbankomo est répartie dans les secteurs primaire, secondaire et tertiaire.

#### **SECTEUR PRIMAIRE**

Il est caractérisé dans la commune par :

- **L'agriculture**

La pratique des activités agricoles qui occupent plus de 90 à 95% de la population active. C'est une agriculture de subsistance concentrée en particulier sur les cultures vivrières dont le manioc (36 ha) et le maïs (42 ha) tiennent le haut du pavé. La culture d'ananas n'est pas en reste. Elle est également pratiquée au sein de la commune dans les zones de Zoatoupsi, d'Ebeba et de Nkolntsam. D'autres spéculations sont aussi cultivées parmi lesquelles le macabo, la banane plantain, l'arachide, la patate douce, l'igname, les maraichers (tomate) et même les PFNL tels que le cola, les noisettes, l'okok et autres. Il est à remarquer que ces cultures sont l'apanage des femmes qui s'y investissent presque toutes.

Pour ce qui est des cultures de rente, on distingue le cacao, le palmier à huile, les arbres fruitiers. Cette activité reste pratiquée majoritairement par les hommes.

L'accès difficile à l'énergie électrique est un frein qu'éprouvent les agriculteurs dans la transformation de leurs produits.

- **L'élevage, la pisciculture et l'apiculture**

L'élevage est pratiqué globalement de manière traditionnelle et concerne les chèvres, bœufs, porcs et poulets qui sont le plus souvent en divagation. Néanmoins l'aviculture intensive est en train d'être développée dans la commune.

La pisciculture est assez bien pratiquée dans la commune. Elle fait l'objet d'une exploitation soutenue.

L'apiculture est aussi pratiquée notamment à Binguela.

- **L'exploitation forestière.**

Il n'existe pas de forêt<sup>8</sup> communautaire dans la commune. Néanmoins, on y rencontre des espaces forestiers exploités de manière anarchique par les populations. Des unités de transformation du bois sont présentes sur place. Le bois utilisé provient des communes voisines.

La pratique de ces activités constitue pour les habitants des sources génératrices de revenus. L'activité agricole est dominée par quelques GICs (GIC AEB, GIC EDING à Bibe,

---

<sup>8</sup> Au sens des informations recueillies auprès du Délégué d'Arrondissement de la Forêt et de la Faune, il n'existe pas de forêts communales ou communautaires.

## *Plan Communal de Développement de Mbankomo*

---

GAPAJEK à Mbongo), coopératives. Mais elle reste marquée par l'insuffisance d'encadrement technique, de la cherté des intrants, le très mauvais état des pistes rurales ou pistes de collecte et de l'insuffisance des appuis financiers. L'élevage quant à lui souffre du vol des bêtes, de la divagation des bêtes avec pour corolaires les dégâts sur les cultures en champs et les conflits agropastoraux.

### **SECTEUR SECONDAIRE**

Dans les villages de la commune de Mbankomo, Il n'existe pas des industries au sens propre du terme. Mais on note la présence des activités industrielles dans le domaine de la transformation des produits agricoles (meuniers, etc.), de la soudure métallique, de la couture et de l'artisanat (poterie et vannerie). Ces unités forment l'essentiel du tissu industriel de l'arrondissement de Mbankomo et constituent une source d'entrée de fonds pour les populations puisque le produit fini est vendu sur les marchés périodiques des villages. Par ailleurs, dans l'espace urbain, l'on dénombre deux entreprises au sein de la commune qui exploitent les produits de carrière (graviers). : *Arab Contractor*<sup>9</sup> et *CANA Bois*. D'autres industries faisant dans l'enfutage du gaz (SCTM), le captage de l'eau ainsi que de nombreuses petites unités de transformation y sont aussi présentes dans la commune.

### **SECTEUR TERTIAIRE**

Le secteur tertiaire est représenté dans la Commune avec notamment la présence de quelques services dont on peut citer :

- **Services bancaires et microfinances** où il existe 03 structures de service d'épargne et de transfert d'argent : *MC2* (Mutuelle Communautaire de Croissance), la *Campost* et *Express Union* qui concourent à l'expansion économique de la commune. En plus de ces structures de service d'épargne, les services *Orange Money*, *MTN Mobile Money* permettent d'effectuer des opérations de transferts d'argent.
- **Le commerce** : il est assez diversifié. Pratiquement tous les secteurs y sont représentés : des produits de première nécessité, les produits manufacturés, les produits alimentaires, les produits agricoles, artisanaux et de chasses, les offres et services. Il existe un marché communal construit qui a lieu tous les mercredis et samedis ; ainsi que de nombreux magasins, boutiques et débits de boissons.
- **Le transport** : L'activité des transports est intense. L'on dénombre deux grands groupes de transporteurs au sein de la commune : les transporteurs par moto qui assurent les services dans la ville et entre les villages, et les transporteurs par taxi-brousse qui assurent les services entre Mbankomo-Yaoundé et quelques villages. Les prix de transport par voiture entre Yaoundé-Mbankomo oscillent entre 300 et 400 francs par personne selon la zone d'embarquement ou de débarquement (Point d'embarquement de Nsam et quartier Barrière). Tandis que vers les villages, le prix est fonction de la saison, de la distance et de

---

<sup>9</sup> *Arab Contactor* en plus de l'exploitation de carrières possède une centrale et une base (construction des routes) notamment à Mbang.

## *Plan Communal de Développement de Mbankomo*

---

l'état des routes. Deux associations des transporteurs existent au rang desquelles, *l'Association des Transporteurs par Moto de Mbankomo* et *l'Association des Transporteurs de Mbankomo Yaoundé*. L'approvisionnement en carburants se fait via les stations-services existantes dans la Commune notamment *Green Oil*, *Tradex*, *Total*, *Bota Oil*, *Blessing*.

- Les garages de dépannage des motos, tronçonneuses, motopompe, des salons de coiffure hommes et femmes, call box;

Ces services contribuent de façon significative au développement économique de la ville avec à travers notamment la création d'emplois et le paiement des impôts et taxes qui permettent à l'institution communale la mise en œuvre des actions de développement sur le territoire.

# **4- RÉSULTATS DU DIAGNOSTIC PARTICIPATIF**

## *Plan Communal de Développement de Mbankomo*

### 4.1. Synthèse du DIC

La Commune de Mbankomo est située dans le département de la Mefou-et-Akono. Elle est composée d'un Conseil Municipal de 25 membres dont 08 femmes (soit 32%) et 17 hommes (soit 68%). Elle est répartie en 04 groupements et on retrouve à sa tête, un maire et 02 adjoints.

Il s'agira de présenter au cours de cette synthèse du Diagnostic Institutionnel Communal, l'organisation des commissions techniques de la commune, son organigramme opérationnel, ses forces et faiblesses et les axes de renforcements

#### 4.1.1. Organisation des commissions techniques

Le conseil municipal de la Commune de Mbankomo est composé de cinq (05) commissions techniques au lieu de quatre comme le prévoit la législation. Nous avons donc : la commission des grands travaux, la commission des finances et la commission des affaires sociales.

**Tableau 10** : Organisation des commissions

N°	FONCTIONS DES COMMISSIONS	FONCTIONNEMENT			
		NOMBRE DE RÉUNIONS	THÈMES DISCUTÉS	ACTIVITÉS RÉALISÉES	ACTIVITÉS EN COURS
1	<p><b><u>Commission des finances</u></b>                      -vérifier la conformité des prévisions budgétaires par rapport à la nomenclature admise et aux orientations du conseil municipal ;                      -suivre et contrôler l'exécution des budgets adoptés ;                      -vérifier la sincérité du compte administratif ;                      -identifier les sources de recettes communales en vue de l'élargissement de l'assiette de perception afin d'améliorer les performances financières de la Commune ;                      -mettre en place et évaluer les stratégies de recouvrements des recettes municipales ;                      -élaborer et faire valider par le conseil Municipal des critères de sélection des prestataires et des fournisseurs de bien et de services courants ;                      -entreprendre toute étude confiée par l'exécutif ou le Conseil municipal en relation avec ses compétences ;                      -renforcer la gouvernance et les performances financières ;                      Dresser, à l'intention du Conseil et de l'Exécutif municipal, un rapport d'exécution de toutes activités.</p>	2	-Examen des documents financiers -Projet de budget, le compte administratif, le compte de gestion	-Cohérence des totaux des documents financiers -Examen analytiques des rubriques des recettes et dépenses -Rédaction des rapports	0
2	<p><b><u>Commission de la Coopération, du Partenariat et de la Planification</u></b>                      -identifier les opportunités de coopération et de partenariat tant au</p>	2	Suivi de la réalisation des projets		Recensement des acteurs du développement

*Plan Communal de Développement de Mbankomo*

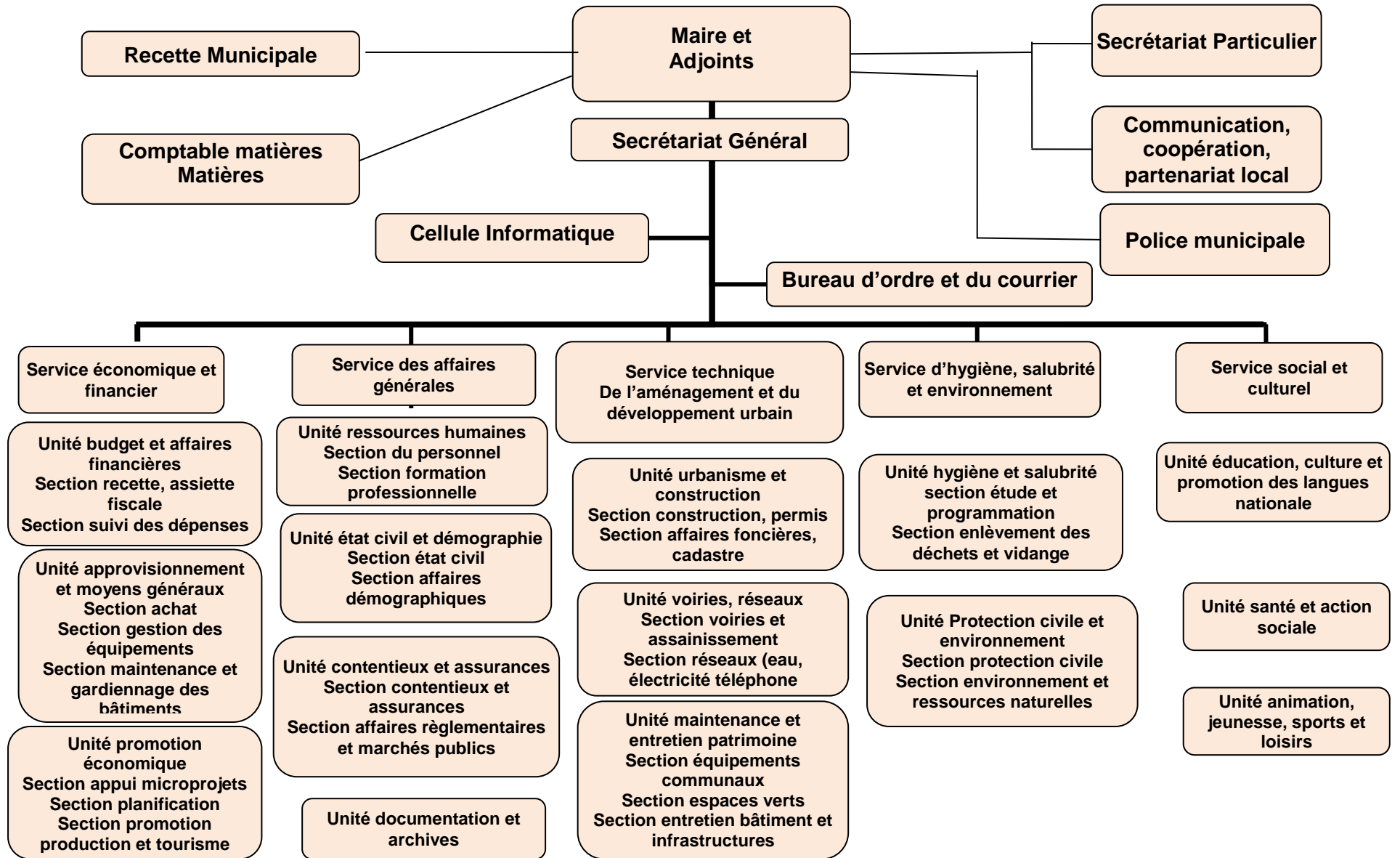
N°	FONCTIONS DES COMMISSIONS	FONCTIONNEMENT			
		NOMBRE DE RÉUNIONS	THÈMES DISCUTÉS	ACTIVITÉS RÉALISÉES	ACTIVITÉS EN COURS
	<p>niveau local qu'international susceptibles d'impacter sur le développement local de la Commune ;</p> <ul style="list-style-type: none"> <li>-veiller à la bonne élaboration des projets, programmes et plans de développement locaux et communaux ;</li> <li>-identifier les sources de financement des projets, plans et programmes de développement à l'échelle de la Commune ;</li> <li>-mobiliser les financements nécessaires à la mise en œuvre des projets, plans et programmes validés par le Conseil municipal ;</li> <li>-étudier les conventions de partenariat à soumettre à l'approbation du Conseil municipal ;</li> <li>-planifier la mise en œuvre des projets, plans et programmes de développement de la Commune ;</li> <li>-Suivre et évaluer les projets, programmes et projets et leur impact sur le développement local ;</li> <li>-promouvoir le jumelage avec d'autres collectivités territoriales décentralisées en conformité avec les dispositions de la loi ;</li> <li>-assurer la liaison entre la Commune et les Associations auxquelles elle a adhéré. Et notamment le syndicat des communes ;</li> <li>-dresser, à l'attention du Conseil et de l'Exécutif communal un rapport de toutes ces activités.</li> </ul>		(identification–exécution, exploitation), recensement des acteurs du développement local		local
3	<p><b><u>Commission des Affaires sociales et Culturelles</u></b></p> <ul style="list-style-type: none"> <li>-formuler la stratégie de mise en œuvre de la politique sociale du Gouvernement au niveau local ;</li> <li>-proposer des actions en faveur des couches vulnérables et sensibles ;</li> <li>-proposer des actions en faveur des jeunes et des femmes ;</li> <li>-contrôler les actions sociales engagées ;</li> <li>-veiller à l'utilisation à bonnes fins des appuis consentis ;</li> <li>-définir les conditions d'éligibilité des différents groupes sociaux et des associations au bénéfice des appuis de la commune ;</li> <li>-veiller au respect des conditions d'éligibilité ainsi élaborés ;</li> <li>-dresser, à l'attention du Conseil et de l'Exécutif communal un rapport de toutes ces activités.</li> </ul>	2	<ul style="list-style-type: none"> <li>-Proposition des recommandations dans l'appui à apporter aux personnes vulnérables</li> <li>-Analyse des actions en rapport avec les investissements pour le bien-être des populations</li> </ul>		
4	<p><b><u>Commission des Infrastructures et des Grands Travaux</u></b></p> <ul style="list-style-type: none"> <li>-veiller au respect des règles et des conditions d'utilisation et d'affectation des infrastructures communales ;</li> <li>-élaborer le programme des Grands travaux ;</li> <li>-émettre un avis sur les budgets affectés à leur réalisation ;</li> </ul>	2		<ul style="list-style-type: none"> <li>-Analyse et se prononce sur les actions menées dans le cadre de la coopération avec</li> </ul>	

*Plan Communal de Développement de Mbankomo*

N°	FONCTIONS DES COMMISSIONS	FONCTIONNEMENT			
		NOMBRE DE RÉUNIONS	THÈMES DISCUTÉS	ACTIVITÉS RÉALISÉES	ACTIVITÉS EN COURS
	<ul style="list-style-type: none"> <li>-contrôler l'exécution des grands travaux ;</li> <li>-veiller à ce que l'exécution des travaux soit faite dans les règles de l'art</li> <li>-veiller au respect des délais d'exécution, des budgets alloués et des contraintes de développement durable ;</li> <li>-émettre des avis de non objection préalables à la mise en paiement de tout ou partie d'ouvrages et en cas de réserves, formuler les recommandations pour lever lesdites réserves ;</li> <li>-dresser, à l'attention du Conseil et de l'Exécutif communal un rapport de toutes ces activités.</li> </ul>			les partenaires au développement	
5	<p><b><u>Commission de l'Aménagement du Territoire et de la Gestion du Domaine communal</u></b></p> <ul style="list-style-type: none"> <li>-formuler, pour approbation par le Conseil municipal, un plan d'aménagement quinquennal du territoire ;</li> <li>-suivre et analyser la mise en œuvre du plan d'aménagement ainsi formulé après son adoption par le conseil ;</li> <li>-proposer les conditions d'attribution des lots communaux et veiller à leur respect ;</li> <li>-émettre un avis sur les affectations des lotissements communaux ;</li> <li>-veiller au respect des dispositions légales et réglementaires relatives aux lotissements, à l'exploitation des lots communaux et à l'urbanisation;</li> <li>-veiller à la bonne tenue et à la mise à jour des attributaires des lots communaux ;</li> <li>-veiller à l'alimentation de la banque des données relatives à la gestion des lotissements communaux ;</li> <li>-proposer des stratégies d'embellissement, d'hygiène et d'assainissement de la ville ;</li> <li>-dresser, à l'attention du Conseil et de l'Exécutif communal un rapport de toutes ces activités.</li> </ul>	4			Gestion des problèmes en rapport avec le domaine foncier communal

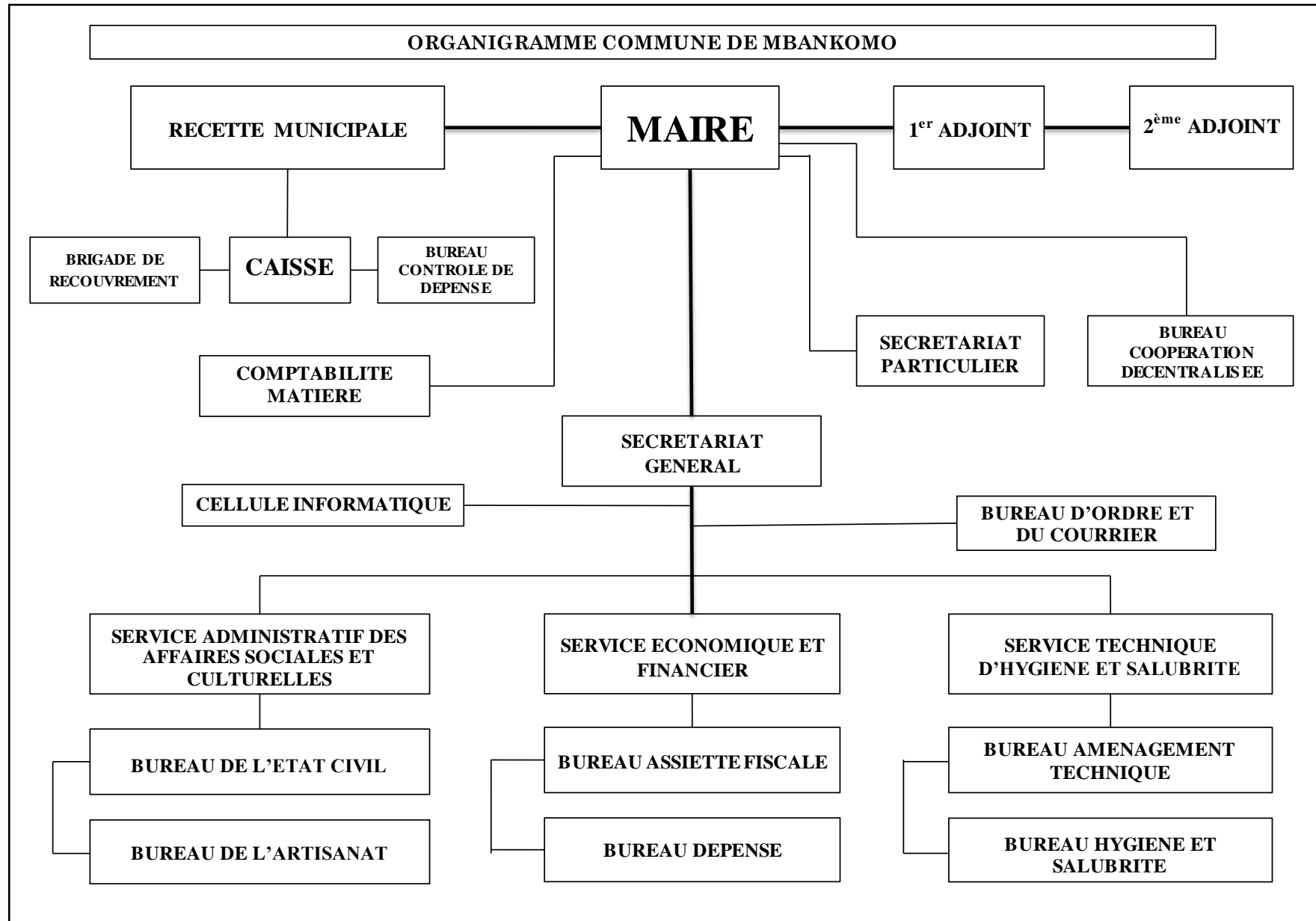
*Plan Communal de Développement de Mbankomo*

Organigramme structurel de la commune tel que prévu par le législateur (arrêté n° 00136 du 24 Août 2009 rendant exécutoire les tableaux types des emplois communaux)





Organigramme opérationnel de la commune de Mbankomo



## *Plan Communal de Développement de Mbankomo*

La Commune de Mbankomo a élaboré un organigramme structurel à sa taille, qui respecte la réglementation telle que contenu dans l'arrêté N°00136/A/MINATD/DCTD du 24 août 2009 rendant exécutoire les tableaux types des emplois communaux

### 4.1.2. Forces et faiblesses de l'administration communale

Il s'agit ici de relever les forces et faiblesses dans le fonctionnement de la commune. Ces différentes forces et faiblesses ont été identifiées par les parties prenantes (personnel communal, sectoriels) au cours du diagnostic :

**Tableau 11** : Principales forces et faiblesses de l'institution communale

AXES	FORCES	FAIBLESSES
<b>Gestion des ressources humaines</b>	<ul style="list-style-type: none"> <li>• Augmentation du personnel ;</li> <li>• Revalorisation des salaires ;</li> <li>• Bonne formation de base du personnel ;</li> <li>• Couverture sociale du personnel effective (CNPS) ;</li> <li>• Disponibilité de l'exécutif ;</li> <li>• Professionnalisme du SG et RM ;</li> <li>• Disponibilité des documents ;</li> <li>• Existence d'un organigramme opérationnel ;</li> <li>• Bonne communication interservices ;</li> <li>• Bonne relation avec la tutelle ;</li> <li>• Pourcentage de femmes respectées dans le Conseil (32 %) ;</li> <li>• Renforcement des capacités organisé lors du début du mandat ;</li> <li>• Conseil municipal ayant une bonne formation de base.</li> </ul>	<ul style="list-style-type: none"> <li>• Présence de nombreux temporaires ;</li> <li>• Faible renforcement des capacités du personnel ;</li> <li>• Inexistence d'un règlement intérieur ;</li> <li>• Personnel ne maîtrisant pas le fonctionnement d'une administration communale ;</li> <li>• Personnel sous employé ;</li> <li>• Certains services manquant d'ordinateur (bureau d'état civil) ;</li> <li>• Inexistence de certains services de l'organigramme (bureau de la coopération) ;</li> <li>• Indisponibilité des registres d'état civil (retard administratif du Bureau National de l'Etat civil) ;</li> <li>• Service administratif, des affaires sociales et culturelles ayant toujours un responsable intérimaire ne permettant pas des prises de décision ;</li> <li>• Insuffisance de personnel cadre surchargeant celui disponible ;</li> <li>• Inexistence de matériels de protection individuelle pour les agents chargés de la récupération des ordures ;</li> <li>• Faible compte rendu des conseillers dans leur base ;</li> <li>• Faible fonctionnement des commissions techniques ;</li> <li>• Coupures intempestives du courant électrique bloquant le fonctionnement normal de la Commune ;</li> <li>• Retard du carburant dans les tricycles affectant le ramassage des ordures ménagères dans la ville.</li> <li>• Faible évaluation des certains personnels.</li> </ul>
<b>Gestion des ressources financières</b>	<ul style="list-style-type: none"> <li>• Respect des procédures d'élaboration du budget ;</li> <li>• Recouvrement évolutif des recettes ;</li> </ul>	<ul style="list-style-type: none"> <li>• Faible implication de la population dans l'élaboration du budget</li> </ul>

## *Plan Communal de Développement de Mbankomo*

AXES	FORCES	FAIBLESSES
	<ul style="list-style-type: none"> <li>• Fichier des contribuables mis à jour chaque année ;</li> <li>• Respect des proportions entre Investissement et fonctionnement ;</li> <li>• Dépense raisonnable du personnel (inférieur à 31 % du fonctionnement) ;</li> <li>• Faible endettement de la Commune ;</li> <li>• Utilisation de SIMBA facilitant la Comptabilité et l'élaboration du budget.</li> </ul>	<ul style="list-style-type: none"> <li>• Incivisme fiscal (recettes fiscales)</li> <li>• Mécanisme et procédure d'utilisation de SIMBA pas toujours compris de tous les utilisateurs.</li> <li>• Dysfonctionnement de SimBA freinant la Comptabilité ;</li> <li>• Faible communication sur l'utilisation des impôts et taxes.</li> </ul>
<b>Gestion du patrimoine</b>	<ul style="list-style-type: none"> <li>• Patrimoine fourni et diversifié ;</li> <li>• Présence d'un matériel roulant fonctionnel ;</li> <li>• Disponibilité des documents comptables ;</li> <li>• Existence d'un matériel informatique dans les services clés.</li> </ul>	<ul style="list-style-type: none"> <li>• Inexistence de personnel chargé de la gestion et de la maintenance du patrimoine ;</li> <li>• Patrimoine foncier communal non immatriculé ;</li> <li>• Disparition de certains terrains fonciers du patrimoine communal sans documents de cession ou de vente ;</li> <li>• Patrimoine (bâtiments) vétuste.</li> </ul>
<b>Gestion des relations</b>	<ul style="list-style-type: none"> <li>• Bonne relation avec ses partenaires institutionnelles</li> <li>• Relation d'intercommunalité avec la Commune d'arrondissement de Yaoundé 7</li> </ul>	<ul style="list-style-type: none"> <li>• Inexistence de relation de jumelage ;</li> <li>• Inexistence de site web pour communication et visibilité de la Commune ;</li> <li>• Faible partenaires d'accompagnement dans le développement.</li> </ul>

### 4.1.3. Axes de renforcement des capacités opérationnelles la commune

#### Analyse des causes primaires du problème central de l'institution communale de Mbankomo:

A la suite de l'analyse des faiblesses décelées durant le diagnostic<sup>10</sup>, il apparaît clairement que la commune devra très rapidement engager des actions pour inverser la tendance. Ces actions sont bien entendu regroupées suivant les quatre thématiques qui soustendent la conduite du DIC.

Il serait donc souhaitable de mener les actions suivantes dans la perspective du renforcement de l'institution communale telles que proposées dans le tableau suivant :

**Tableau 12 :** Axes de renforcement

PLAN	PROBLÈMES ÉVOQUÉS	AXES DE RENFORCEMENT	RESPONSABLES
<b>Ressources humaines</b>	Présence de nombreux temporaires	Régularisation par des contrats en respectant le besoin mais aussi les emplois-types communaux	Maire, SG et RM
	Faible recyclage du personnel	- Recyclage et formation du personnel en rapport avec les emplois-types et les missions des services existants ou à créer ;	Maire, SG

<sup>10</sup> En s'appuyant sur les outils d'analyse à savoir : les arbres à problèmes et les arbres à objectifs

### *Plan Communal de Développement de Mbankomo*

PLAN	PROBLÈMES ÉVOQUÉS	AXES DE RENFORCEMENT	RESPONSABLES
		- Renforcement des capacités du personnel communal à travers des stages, recyclages, séminaires, etc. en montage de documents divers (réactualisation du PCD, CDMT et PIA, montage des requêtes de financement, de divers rapports et PV, bonne tenue du patrimoine communal),	
	Inexistence de règlement intérieur	Élaboration et adoption d'un règlement intérieur du personnel	Maire, SG
	Méconnaissance du fonctionnement de l'administration communale	Organisation d'un atelier de formation sur le fonctionnement de l'administration communale.	Maire
	Insuffisance de matériel informatique dans certains bureaux	Acquisition du matériel informatique dans les bureaux d'état civil et la Comptabilité matières	Maire, SG
	Indisponibilité des registres d'état civil	Correspondances au <b>Bureau National de l'État civil</b> en vue d'entrer en possession des registres d'État civil.	Maire
	Intérimaire permanent au Service Administratif	Confirmation d'un personnel comme chef service non intérimaire	Maire
	Insuffisance de personnel cadre surchargeant celui disponible	Finalisation effective du processus de recrutement de cadres en cours	CM, Maire, SG, RM
	Faible compte rendu des Conseillers municipaux à leur base ; Faible fonctionnement des commissions	- Formation régulière des Conseillers sur le fonctionnement de la Commune, sur leur rôle et sur les textes relatifs à la décentralisation ; - Formation des Conseillers municipaux en communication publique et plaidoyer ; - Renforcement des capacités des Conseillers municipaux en management (audit et contrôle, suivi-évaluation des projets et travail en équipe).	Maire, Conseillers municipaux
	Coupures intempestives du courant électrique	Achat d'un groupe électrogène 10 kVa.	Maire
	Retard dans l'octroi du carburant des tricycles affectant le ramassage des ordures ménagères dans la ville.	Diligence et planification des dépenses du carburant pour tricycle du personnel du Service technique.	Service technique SG Maire, RM
	Inexistence de matériels de protection individuelle pour le personnel chargé du ramassage des ordures	Acquisition du matériel de protection individuelle (gants, protège-nez, etc.)	Maire,
	Améliorer les échanges entre les différents services.	Mise en réseau des ordinateurs en vue d'améliorer le travail et créer une base de données.	SG, Cellule informatique, Maire
<b>Ressources financières</b>	Faible implication de la population dans l'élaboration du budget	Mise en place d'un mécanisme de Gouvernance citoyenne à travers le choix d'une organisation de la société civile dans le contrôle citoyen.	CM
	Inexistence d'un fichier de contribuables	-Actualisation systématique du fichier de contribuables ; -Identification de nouvelles sources de recettes.	SG, RM, SEF
	Incivisme fiscale (recettes fiscales)	Atelier de sensibilisation des différents acteurs économiques et corps de	Maire, Tutelle

**Plan Communal de Développement de Mbankomo**

PLAN	PROBLÈMES ÉVOQUÉS	AXES DE RENFORCEMENT	RESPONSABLES
		métier pour des échanges et des négociations en rapport avec la fiscalité locale (loi n°2009/019 du 15 décembre 2009)	
	Mécanisme et procédure d'utilisateur de SIMBA pas toujours compris de tous les utilisateurs.	-Renforcement des capacités sur l'utilisation de SIMBA ; -Apport des solutions dans les dysfonctionnements constatés dans le logiciel SIMBA	PNDP Maire
<b>Ressources patrimoniales</b>	Inexistence de personnel en charge de gestion et de la maintenance du patrimoine	Redéploiement et/ou recrutement et formation du personnel dans la gestion et la maintenance du patrimoine.	Maire, Conseil municipal
	Patrimoine foncier non immatriculé	Immatriculation et titrage des terrains bâtis et non bâtis appartenant à la Commune.	Maire, Conseil municipal
	Patrimoine vétuste	Aménagement des bâtiments communaux vétustes (logements, magasin, bureaux, etc.)	Maire, Conseil municipal
<b>Gestion des relations</b>	Inexistence de jumelage	-Mise en place effective du Syndicat de commune du Département	Tous les Maires des quatre (04) Arrondissements de la Mefou et Akono
	Inexistence de site web	Création d'un site web	Maire
	Faible partenaires d'accompagnement dans le développement.	Intensification de la recherche des partenaires externes, des bailleurs de fonds et des jumelages ;	Maire

**Source :** DIC de Mbankomo 2017

**4.1.4. Structure des comptes administratifs sur trois (03) exercices**

Le tableau ci-dessous exécution des comptes administratifs des trois dernières années.

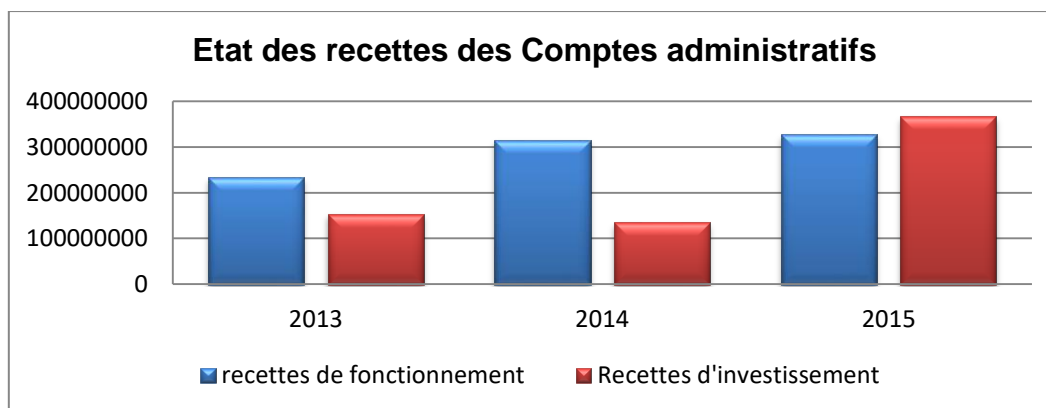
**Tableau 13 :** Comptes administratifs de la Commune de Mbankomo des années 2013, 2014 et 2015.

Nature		Année		
		2013	2014	2015
Recettes	<b>Fonctionnement</b>	233 632 288	315 710 811	327 756 589
	%	58,64%	69,94%	47,14%
	<b>Investissement</b>	153 896 575	135 680 000	367 529 423
	%	41,36%	30,06%	52,86%
<b>Total recettes</b>		387 528 863	451 390 811	695 286 012
Dépenses	<b>Fonctionnement</b>	165 102 488	197 434 218	284 261 120
	%	53,26%	51,06%	48,23%
	<b>Investissement</b>	144 886 633	190 977 795	305 146 616
	%	46,74%	48,94%	51,77%
<b>Total dépenses</b>		309 989 121	388 412 013	589 407 736
<b>Excédent recettes/dépenses</b>		77 529 749	62 978 795	105 878 276
<b>Excédent à reporter</b>		62 071 917	41 606 187	49 598 119

**4.1.4.1. États des recettes**

La figure ci-dessous représente l'état des recettes des trois derniers exercices.

**Figure 1 :** Taux de réalisation des recettes



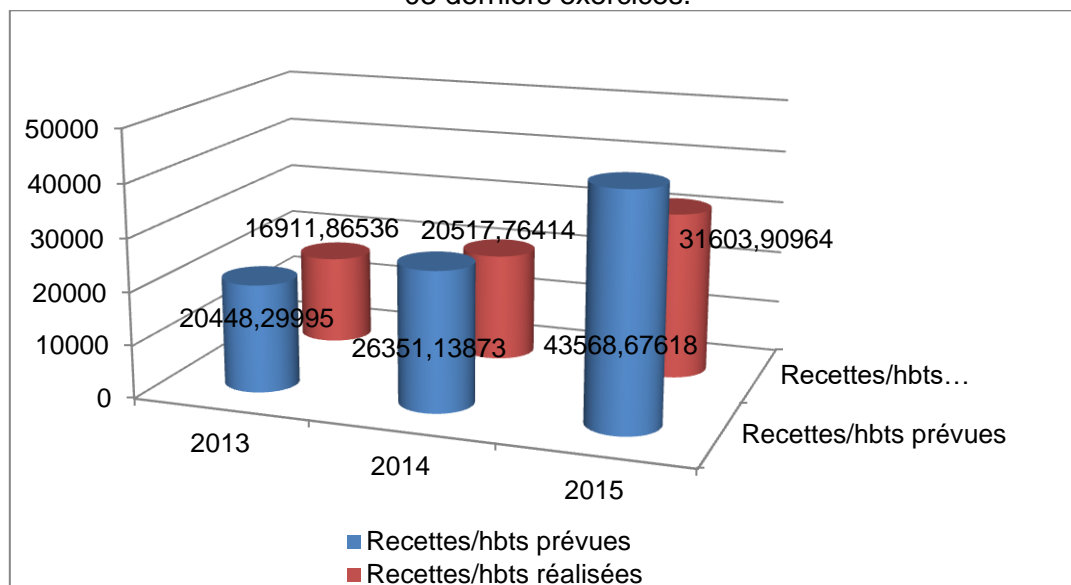
On constate une évolution des recettes de fonctionnement chaque année. Ceci est due aux mécanismes de recouvrement qui a porté ses fruits notamment en ce qui concerne les recettes fiscales (nouvelles recettes issues des droits de timbres automobile et de la redevance forestière), l'augmentation progressive des CAC, de la taxe de développement local qui n'existait pas dans les années précédentes, de la diversification de l'exploitation des domaines qui ne s'est pas juste arrêtée à l'exploitation des carrières, mais aussi à la location de la salle des actes. Les recettes de fonctionnement fluctuent par rapport aux transferts de l'État qui ont diminué en 2014 pour marquer un grand boom en 2015 (recettes PNDP 2, recettes BIP + TCR<sup>11</sup>, emprunts, cession d'immobilisation).

<sup>11</sup> Transferts de compétences et de ressources

**4.1.4.2. Recettes par habitant**

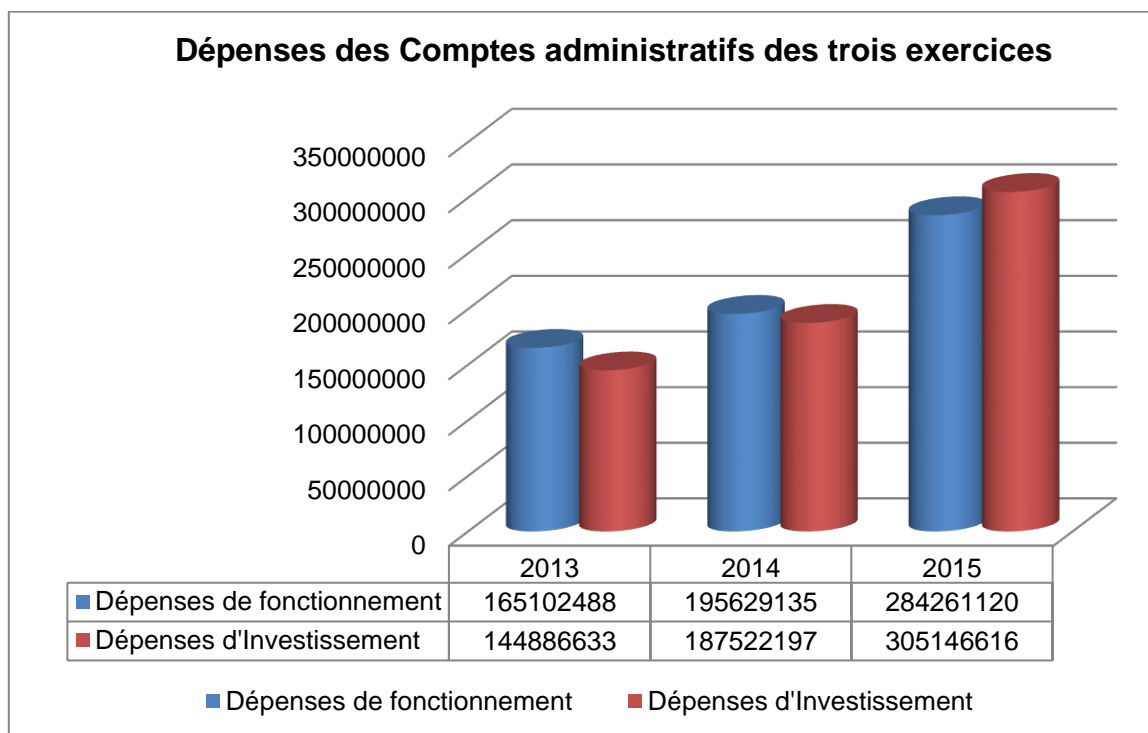
(On peut noter que ce tableau de recettes par habitants est évalué avec une population fixe durant les trois exercices.)

**Figure 2 :** Évolution des recettes prévues et réalisées par habitants de la Commune sur les 03 derniers exercices.



**4.1.4.3. État des dépenses**

**Figure 3 :** Évolution des dépenses réalisées de la Commune sur les 03 derniers exercices



D'après cette figure, on note une évolution progressive des dépenses qu'il soit de fonctionnement ou d'investissement. Des deux types de dépenses tendent à s'équilibrer au fil des années. Ces dépenses de fonctionnement sont dues à l'augmentation du personnel, à l'acquisition du matériel de bureau (ordinateur et autres). Pour les dépenses



## *Plan Communal de Développement de Mbankomo*

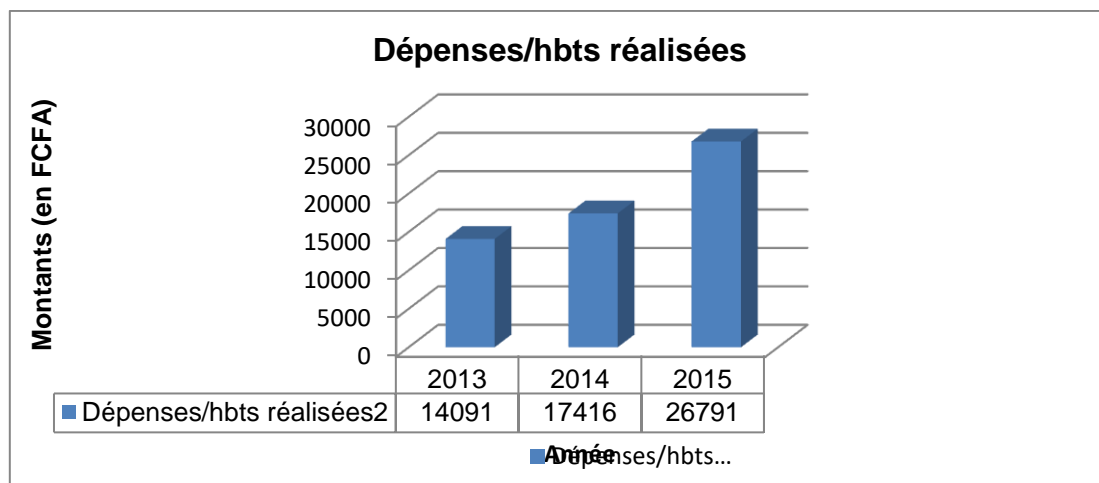
d'investissement et d'équipement, elles sont dues à la construction et l'aménagement des infrastructures, des routes, des points d'eau et de l'électricité.

### 4.1.4.4. Dépenses par habitant

(On peut noter que ce tableau de recettes par habitants est évalué avec une population fixe durant les trois exercices.)

La figure ci-dessous représente les dépenses par habitants sur les 03 exercices.

**Figure 4 :** Évolution des dépenses réalisées par habitants de la Commune sur les 03 derniers exercices.



## 4.2. Principaux services de l'espace communal

Les principaux services de l'espace communal mettent en exergue l'ensemble des infrastructures dénombrées dans cet espace. Le tableau ci-dessous en fait état :

SECTEURS	DESCRIPTION	QUANTITÉ	LOCALISATION	ÉTAT	OBSERVATIONS
<b>Agriculture et Développement rural</b>	Délégation d'Arrondissement d'Agriculture et du Développement Rural	1	Mbankomo	Mauvais état	Bâtiment à rénover Insuffisance du mobilier et matériel de bureau
	CEAC	1	Mbankomo		Est logé dans le bâtiment abritant la DAADDER
	Poste Agricole	01			.
<b>JEUNESSE</b>	DAJEC	01	Mbankomo ville		Fonctionnelle
	CMPJ	01	Mbankomo ville		Fonctionnel mais pas d'infrastructures. Logé dans les locaux de la Sous-préfecture

**Plan Communal de Développement de Mbankomo**

SECTEURS	DESCRIPTION	QUANTITÉ	LOCALISATION	ÉTAT	OBSERVATIONS
<b>Élevage, pêches et industries animales</b>	Délégation d'Arrondissement de l'Élevage, des pêches et des Industries Animales	1	Mbankomo	Bon	Bâtiment à équiper
	Centre Zootechnique et vétérinaire	1	Mbankomo		Site dans le siège de la DAEPIA
<b>Promotion de la femme et de la famille</b>	<b>DA PROFF</b>	01	Mbankomo ville	Bon	Fonctionnelle
	<b>CPFF</b>	01	Mbankomo ville	Passable	fonctionnelle
<b>Postes et télécommunication</b>	Existence de plusieurs antennes téléphonique MTN, Nexttel et Orange		Espace communal	<b>Orange</b> (Bon en milieu urbain, Mauvais en milieu rural) <b>MTN</b> (Bon en milieu urbain, Mauvais en milieu rural) <b>Nexttel</b> (Bon en milieu urbain et rural)	Il est à noter que le réseau Nexttel couvre l'ensemble de l'espace communal contrairement aux réseaux Orange et MTN qui sont parcellaires
<b>Commerce</b>	Marché périodique	01	<b>Mbankomo (espace urbain)</b>	Passable	Un grand hangar juxte le marché On note également l'insuffisance de comptoirs Marché ouvrable les mercredi et samedi
	Marché central	01	<b>Mbankomo (espace urbain)</b>	Passable	Ouvert tous les jours.
	Point d'embarquement et de débarquement	01	Mbankomo (espace urbain)	Mauvais	-Gare routière non construite -L'embarquement et le débarquement des biens et des personnes
	Magasins de stockage	01	Nkolbiyen	Mauvais	Construire ou rénover l'actuel magasin
	<b>Marché</b>	01	Oveng	Mauvais	Ce marché compte 30 Comptoirs, 06 Boutiques, 01 Poissonnerie
	<b>Marché</b>	01	Mbadoumou,	Passable	Marché de 60 places, 20 Boutiques, 01 Hangar, 01 Poissonnerie
	<b>Marché</b>	01	Mbalngong	Passable	01 Hangar, 01 Poissonnerie, 01 boucherie
<b>EAU</b>	Puits	1	<b>Abang</b>	Abandonné	Non Fonctionnel
	Puits	02	<b>Angon 1</b>	Bon état	Fonctionnels
	Puits	05	<b>Angon 2</b>	Bon état	Fonctionnels
	Puits	03	<b>Binguela 1</b>	Bon état	Fonctionnels
	Puits	03	<b>Binguela 2</b>	Bon état	02 Fonctionnels et 01 non fonctionnel
	Puits	11	<b>BIYAN</b>	Bon état	09 Fonctionnels et 02 non fonctionnels

**Plan Communal de Développement de Mbankomo**

SECTEURS	DESCRIPTION	QUANTITÉ	LOCALISATION	ÉTAT	OBSERVATIONS
	Puits	01	<b>Ebeba 1</b>	Bon état	Fonctionnel
	Puits	11	<b>Ebeba 2</b> (à côté du général, Chefferie, (domicile Honorable, Église catholique, Église, Ekoumdoum, EP, EP Ekoumdoum, Nkol Oveng centre, Nkol Oveng côté opposé axe lourd et chef de bloc)	Bon état	10 Fonctionnels et 01 non fonctionnel
	Puits	01	<b>Elig Akeng 1</b>	Bon état	Fonctionnel
	Puits	03	<b>Elig Akeng 2</b> (Carrefour, Mme le Maire et chefferie)	Bon état	02 Fonctionnels et 01 non fonctionnel
	Puits	05	<b>Etil Bibegue</b> (après chefferie, EP, Puits après Nama, puits chefferie)	Abandonné	01 Non Fonctionnel et 04 fonctionnels
	Puits	02	<b>Mbadoumou</b> (Carrefour entrée chefferie, chefferie)	Bon état	02 Fonctionnels
<b>EAU</b>	Puits	01	<b>Mbalngong</b>	Abandonné	Fonctionnel
	Puits	05	<b>Mbayengue 1</b>	Bon état	05 Fonctionnels
	Puits	03	<b>Mbongo</b>	Bon état	03 Fonctionnels
	Puits	01	<b>Mefomo</b>	Bon état	Fonctionnel
	Puits	01	<b>Mefou Assi</b> (Chefferie, Ebanda)	Bon état	02 Fonctionnels
	Puits	01	<b>Memvini (900 m chefferie)</b>	Bon état	Fonctionnel
	Puits	01	<b>Menyeng Adzap</b>	Bon état	Fonctionnel
	Puits	01	<b>Messok (Messok centre)</b>	Bon état	Fonctionnel
	Puits	01	<b>Mian</b> (Chefferie)	Bon état	Fonctionnel
	Puits	01	<b>NGATSONGO</b>	Bon état	Fonctionnel
	Puits	01	<b>NGOUMOU 1</b> CARREFOUR	Bon état	Fonctionnel
	Puits	03	<b>Nkadip</b>	AS	02 Non Fonctionnels et 01 fonctionnel
<b>EAU</b>	Puits	06	<b>Nkol Akono</b> (après chefferie)	AS	02 Non Fonctionnels et 04 fonctionnels
	Puits	03	<b>Nkolbiyen</b> (carrefour, CSI, lycée)	Bon état	03 Fonctionnels
	Puits	01	<b>Nkolintsam</b>	Bon état	Fonctionnel
	Puits	03	<b>Nkolyegue 1 (100 m chefferie, Elig Essomba, Elig Nkon Ondoa)</b>	Bon état	03 Fonctionnels
	Puits	05	<b>Nkong Binguela</b>	Bon état	04 Fonctionnels et 01 non fonctionnel
	Puits	01	<b>Nkong Biyen</b>	Bon état	Fonctionnel
	Puits	02	<b>Nkoumadzap</b> (Ambassa, Avant M. Ambassa)	Abandonné	01 Non Fonctionnel et 01 fonctionnel
	Puits	01	<b>Nomayos 2</b>	Bon état	Fonctionnel
	Puits	01	<b>Ntang</b> (50 m de la chefferie)	Bon état	Fonctionnel
	Puits	02	<b>Ntouissong 2</b>	Bon état	02 Fonctionnels
	Puits	02	<b>Ntouissong 3</b> (Chefferie, Olon Afan)	Bon état	02 Fonctionnels

**Plan Communal de Développement de Mbankomo**

SECTEURS	DESCRIPTION	QUANTITÉ	LOCALISATION	ÉTAT	OBSERVATIONS
	Puits	03	<b>Okoa Maria</b> (Mission, Péage, Quartier Ossa)	Bon état	03 Fonctionnels
<b>EAU</b>	Puits	01	<b>Ossokoe</b>	Bon état	Fonctionnel
	Puits	01	<b>Oveng</b>	Bon état	Fonctionnel
	Puits	03	<b>Zoassel 1</b> (Ancien Maire, Ekoum Toli, Elig OMG)	Bon état	02 Fonctionnels et 01 non fonctionnel
	Puits	03	<b>ZOASSEL 2</b>	Bon état	03 Fonctionnels
	Puits	01	<b>Zoatoupsi</b>	Bon état	Fonctionnel
	Forage	02	<b>Abang</b>	Bon état	02 Fonctionnels
	Forage	06	Angongo (1km de la chefferie, 20m de la chefferie, 2km du représentant du chef, carrefour lycée, chefferie, lycée Angongo)	05 en Bon état et 01 à réhabiliter	05 Fonctionnels et 01 non fonctionnel
	Forage	01	<b>Bibe</b> (Chefferie, Ozom)	à réhabiliter	02 Non fonctionnels
	Forage	01	<b>BIKOLOGBIKOME 1 CHEFFERIE</b>	à réhabiliter	Non fonctionnel
	Forage	05	<b>Binguela 1</b>	04 en Bon état et 01 à réhabiliter	04 Fonctionnels et 01 non fonctionnel
	Forage	06	<b>Binguela 2 (à côté transfo)</b>	04 en Bon état et 02 à réhabiliter	Fonctionnel
Forage	01	<b>Chapelle de Biyan</b>	Bon état	Fonctionnel	
<b>EAU</b>	Forage	02	<b>Ebeba 1</b>	01 à réhabiliter et 01 en bon état	01 Non Fonctionnel et 01 fonctionnel
	Forage	02	<b>Ebeba 2</b> (Ekoumdoum, Ep Ekoumdoum)	02 en Bon état	02 Fonctionnels
	Forage	01	<b>Edipkombo</b>	Bon état	Fonctionnel
	Forage	02	<b>Elig Essomballa</b>	02 en Bon état	02 Fonctionnels
	Forage	03	<b>Eloumden 1</b>	01 Endommagé et 02 en bon état	Non fonctionnel
	Forage	01	<b>Etil Bibegue</b>	01 à réhabiliter et 01 en bon état	01 Non Fonctionnel et 01 fonctionnel
	Forage	01	<b>Kala (Chefferie)</b>	Bon état	Fonctionnel
	Forage	02	<b>Mbadoumou</b> (Entrée Bibong Bidoung, Petit marché)	01 en Bon état et 01 endommagé	Fonctionnel
	Forage	04	<b>Mbalngong (chefferie)</b>	04 en Bon état	04 Fonctionnels
	Forage	01	<b>Mbongo</b>	Bon état	Fonctionnel
	Forage	01	<b>Mefomo</b>	Bon état	Fonctionnel
	Forage	02	<b>Mefou Assi</b>	01 en Bon état et 01 à réhabiliter	01 Non Fonctionnel et 01 fonctionnel
	<b>EAU</b>	Forage	01	<b>Memvini (Mbal Elong)</b>	Bon état
Forage		01	<b>Messok</b> (chefferie)	Bon état	Fonctionnel
Forage		02	<b>Mian</b> (CSI Tikong, Mission)	01 en Bon état et 01 à réhabiliter	01 Non Fonctionnel et 01 fonctionnel
Forage		01	<b>Nden</b> (après chefferie et à la chefferie)	02 en Bon état	02 Fonctionnels
Forage		01	<b>NGATSONGO PAROISSE LOURDES DE NGOUMOU</b>	Bon état	Fonctionnel
Forage		01	<b>Nkadip</b>	à réhabiliter	Non fonctionnel

**Plan Communal de Développement de Mbankomo**

SECTEURS	DESCRIPTION	QUANTITÉ	LOCALISATION	ÉTAT	OBSERVATIONS
	Forage	02	<b>Nkolmenyengue</b> (Avant chefferie, vers Etil Bibegue, Nkoknkon)	02 en Bon état	02 Fonctionnels
	Forage	03	<b>Nkolmewouth</b>	03 en Bon état	03 Fonctionnels
	Forage	01	<b>Nkolnstam (chefferie)</b>	Bon état	Fonctionnel
	Forage	03	<b>Nkoloman</b>	02 en Bon état et 01 endommagé	02 Fonctionnels et 01 non fonctionnel
	Forage	01	Nkolyegue 1 (chefferie)	Bon état	Fonctionnel
	Forage	01	Nkolyegue 2 (chefferie)	Bon état	Fonctionnel
<b>EAU</b>	Forage	01	<b>Nkomekui</b> (Chefferie)	Bon état	Fonctionnel
	Forage	02	<b>Nkong Binguela</b>	02 en Bon état	02 Fonctionnels
	Forage	03	<b>Nkong Biyen</b> (après école, En face de l'école Nkong Biyen Village)	01 à réhabiliter et 02 en bon état	01 Non fonctionnel et 02 fonctionnels
	Forage	02	<b>Nomayos 1</b> (chef bloc N°2, vers chefferie)	01 Endommagé et 01 en bon état	01 Non Fonctionnel et 01 fonctionnel
	Forage	01	<b>Ntang</b>	Bon état	Fonctionnel
	Forage	01	<b>Okoa Maria</b>	Bon état	Fonctionnel
	Forage	03	<b>Okoa Maria</b> (à la passerelle, chefferie, passerelle 2)	02 en Bon état et 01 à réhabiliter	02 Fonctionnels et 01 non fonctionnel
	Forage	01	<b>Okong</b> (Okong 1)	Bon état	Fonctionnel
	Forage	01	<b>Ongot</b> (Carrefour, CSI)	02 en Bon état	02 Fonctionnels
	Forage	03	<b>Oveng</b> (collège, EP)	03 en Bon état	03 Fonctionnels
	Forage	04	<b>Zoatoupsi</b>	02 Endommagés et 02 en bon état	02 Non fonctionnels et 02 fonctionnels
	<b>EAU</b>	Adduction d'eau	01	Mefou Assi	Endommagé
Adduction d'eau		01	<b>Nkolbiyen</b>	Endommagé	Non fonctionnel
Adduction d'eau		01	<b>NGOUMOU 1</b>	Endommagé	Non fonctionnel
Adduction d'eau		01	<b>Mefomo</b>	Endommagé	Non fonctionnel
	CDE	01	<b>Mbankomo</b>	Passable	Fonctionnelle
<b>Affaires sociales</b>	<b>Centre social</b> d'Arrondissement	01	Mbankomo Ville	Passable	Insuffisance du matériel de travail Forte demande des personnes socialement vulnérables
	Orphelinat	01	Mbankomo	Mauvais	02 bâtiments et une Capacité d'accueil de 20 personnes Accès difficile aux commodités
	CPFF	01	Mbankomo	Bon	01 bâtiment et 06 pièces
	CPFF	01	Mefomo	Bon	/
	CENTRE Thérèse OYIE et Constantin FOUDA (privé)	01	NGOUMOU 1	Bon	Accès à l'eau potable, aux latrines et à l'énergie électrique Le centre encadré par une clôture
<b>Travaux Publics</b>	Nationale N°03	28,16 km	Okoa Maria, Zoatoupsi, Mbankomo ville, Mbankomo village, Nkolyegue 1, Ebeba 2	Bon état.	Il existe tout de même des nids de poule entre limite Matomb et Mbankomo ville
	Régionale R°8	20,69 km	Menyeng Adzap, Ossokoe, Zoassel 2, Oveng, Nkol Akono, Binguela 1, Binguela 2, Nkong Binguela	Passable	Cet axe se dégrade en saison de pluie

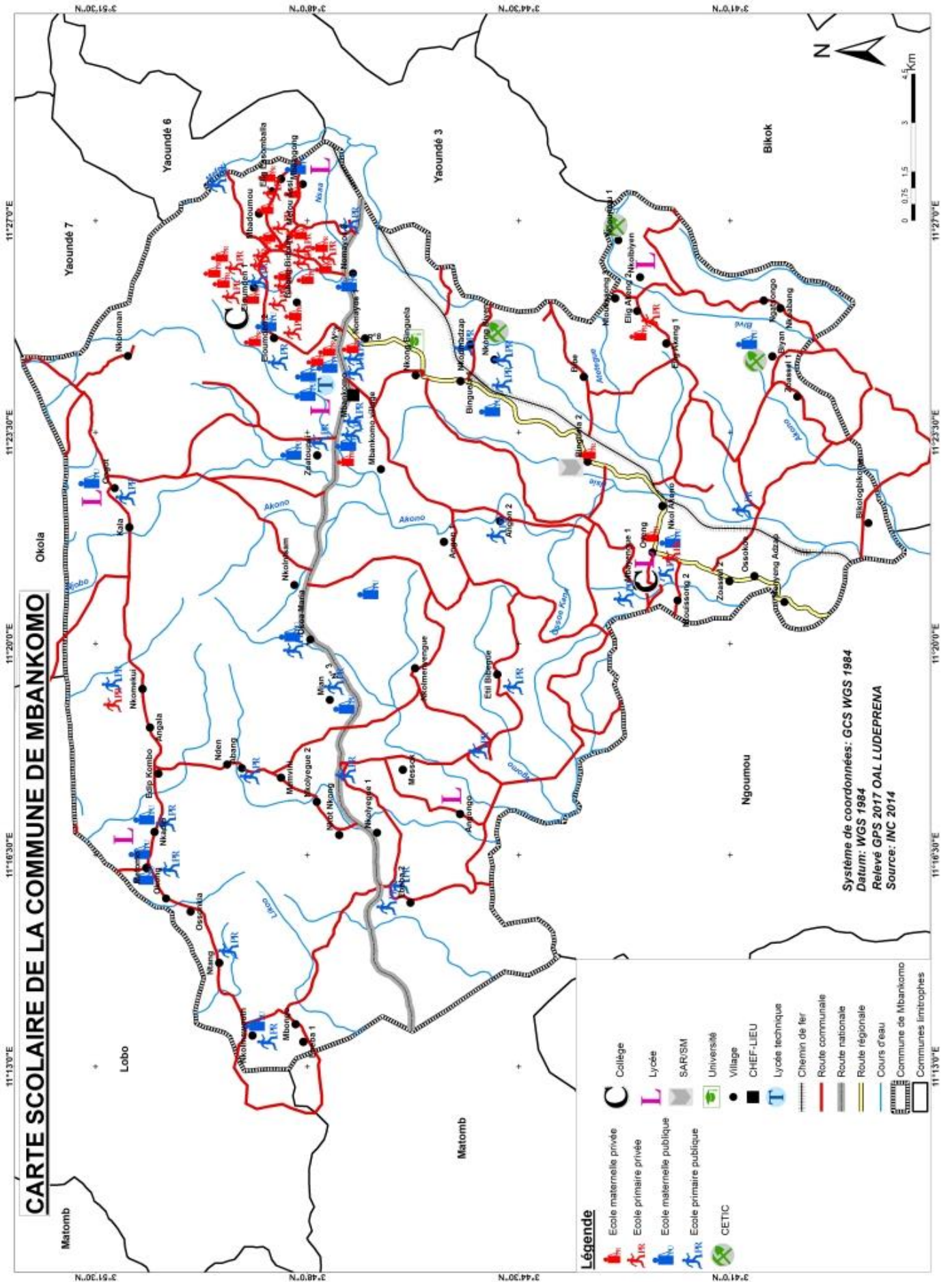
*Plan Communal de Développement de Mbankomo*

SECTEURS	DESCRIPTION	QUANTITÉ	LOCALISATION	ÉTAT	OBSERVATIONS
<b>Transport</b>	Chemin de fer	18,86 km	Nkoumadzap, Binguela 1, Binguela 2, Nkol Akono,	Passable	Envahissement de la voie ferrée par la friche
<b>SANTÉ</b>	Centre de santé intégré	01	Edipkombo (CSI)	Passable	Existence d'un point d'eau potable
	Centre de santé intégré	01	CSI d'Ongot	Passable	-Existence d'un point d'eau potable -Existence des latrines
	CMA	01	CSI de Mbalngong	Bon	Inexistence d'un point potable et des latrines
	Centre de santé intégré privé	01	CSI (ONG Référence)	Bon état	-Existence des latrines
	Centre de santé intégré	01	Nomayos 1 (CSI DE Nomayos 1)	Bon état	-Existence d'un point d'eau potable -Existence des latrines
	Centre de santé intégré	01	Oveng	Bon état	-Existence des latrines
	Centre de santé intégré privé	01	Oveng (Dispensaire Catholique)	Bon état	Inexistence d'un point potable et des latrines
	Centre de santé intégré	01	Mbayengue 1 (CSI)	Mauvais	-Existence des latrines
	Centre de santé intégré	01	Nkolbiyen (CSI de Nkolbiyen)	Passable	-Existence d'un point d'eau potable -Existence des latrines
	Centre de santé intégré	01	CSI Urbain de Mbankomo	Bon	-Existence d'un point d'eau potable -Existence des latrines
	Centre de santé intégré	01	CSI d'Ebeba 2	Mauvais état	
	Centre de santé intégré	01	CSI Tikong	Bon état	-Existence des latrines
	Centre de santé intégré	01	CSI de Nkolmewouth	Mauvais	-Existence d'un point d'eau potable
	CMA	01	CMA Binguela	Mauvais	-Existence d'un point d'eau potable
	Hôpital de District	01	Mbankomo	Passable	-Existence d'un point d'eau potable -Existence des latrines
	Centre de santé psychosocial Agnes Nielle Biyan	01	BIYAN	Passable	-Existence d'un point d'eau potable
	CSI	01	Mefou Assi	Mauvais	Inexistence d'un point potable et des latrines
	Centre de santé intégré	01	Bibong Bidoum (centre de santé)	Non fonctionnel	Existence d'un point d'eau potable
	Centre de santé intégré privé	01	Bibong Bidoum (Grâce divine)	Bon état	-Existence d'un point d'eau potable -Existence des latrines



# Plan Communal de Développement de Mbankomo

## Carte 4 : Carte scolaire

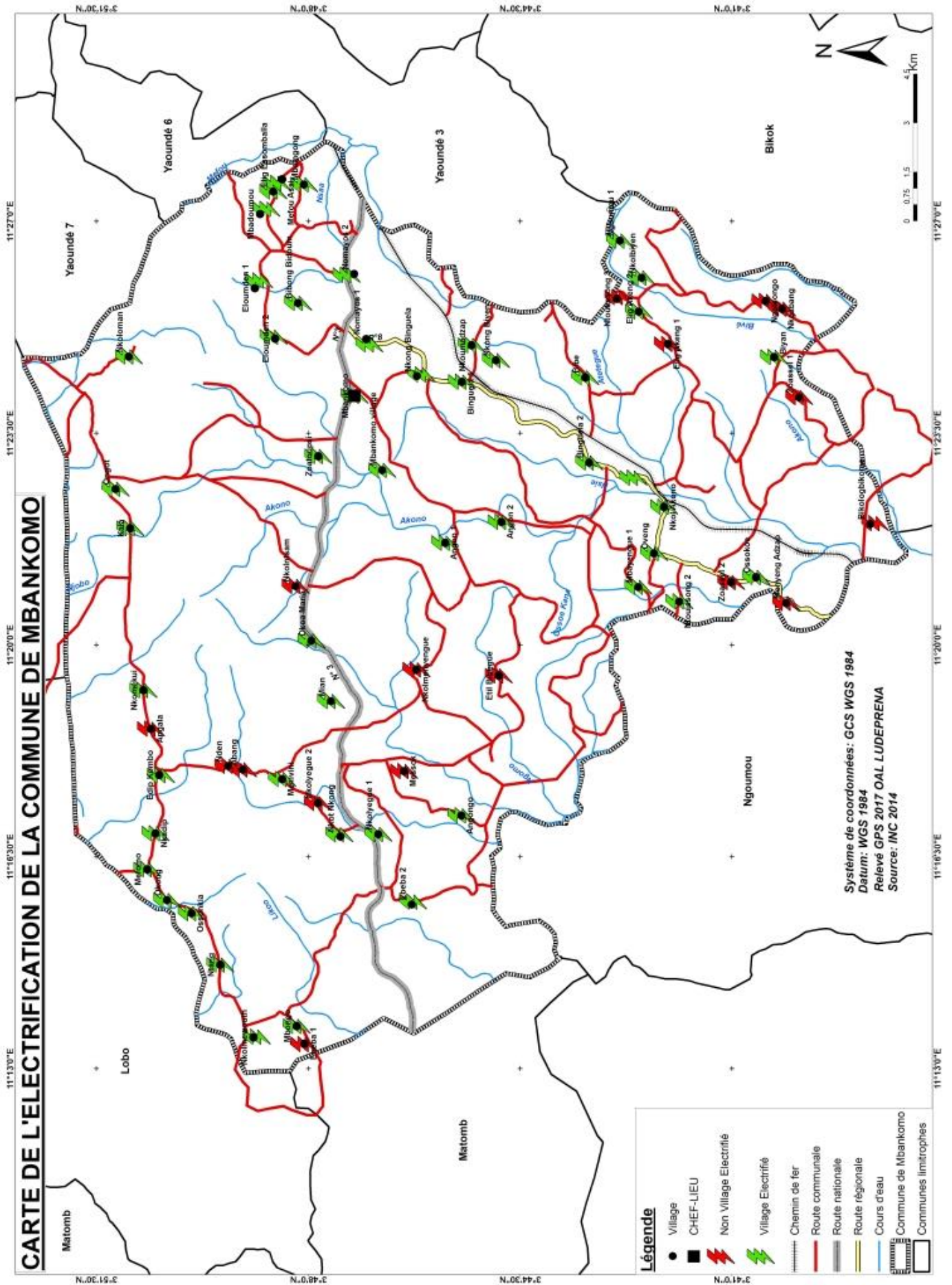






# Plan Communal de Développement de Mbankomo

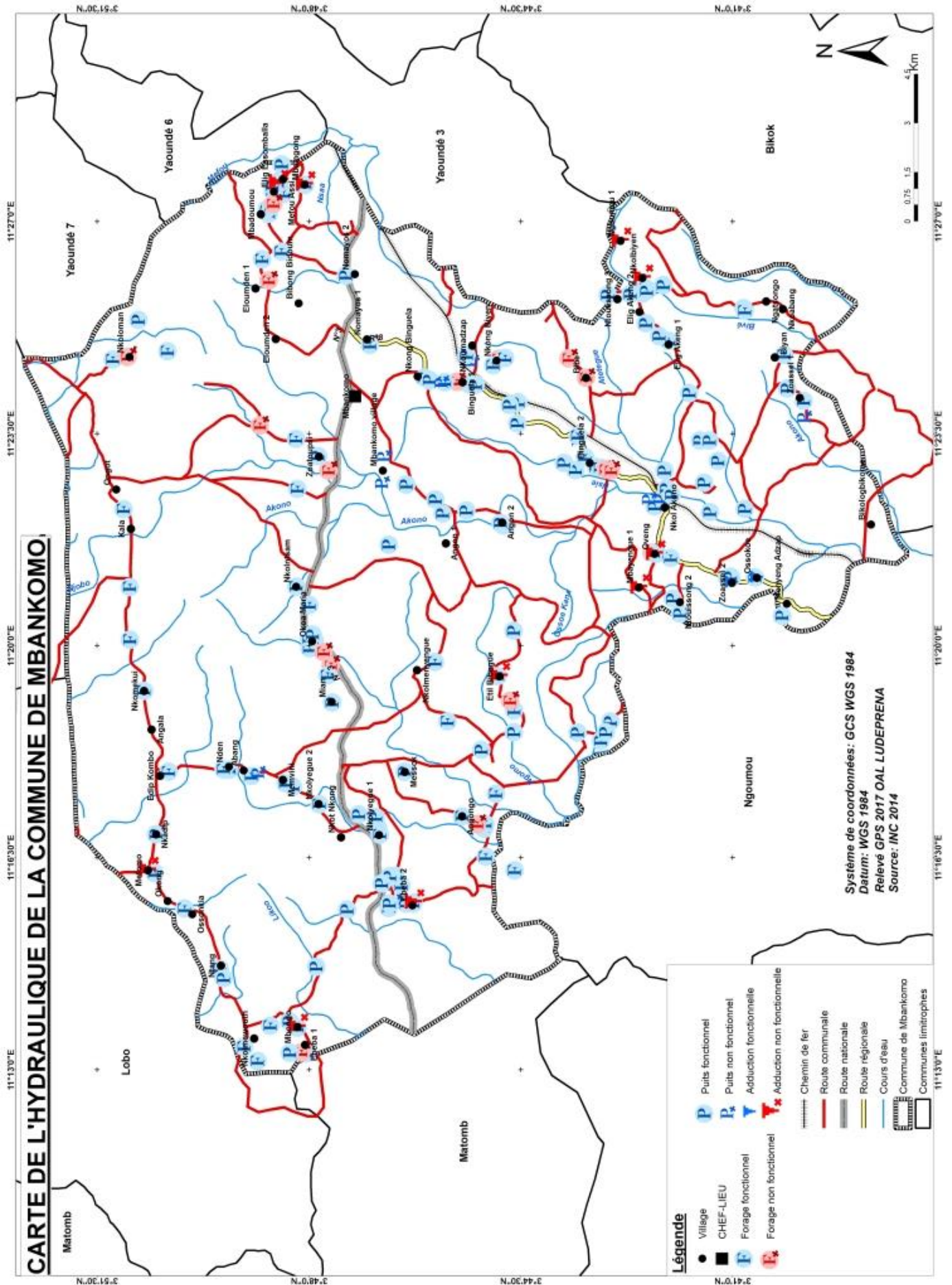
## Carte 6 : Carte de l'électrification





# Plan Communal de Développement de Mbankomo

## Carte 7 : Carte hydraulique





## Plan Communal de Développement de Mbankomo

### 4.3. Principales potentialités (ressources) de la Commune

Les principales potentialités ou encore les ressources dont regorgent la commune sont consignées dans le tableau ci-après :

**Tableau 14** : Principales potentialités de la Commune

SECTEUR	RESSOURCES	LOCALISATION	POTENTIEL	MODE DE GESTION	TENDANCE	PROBLÈMES	ACTIONS ENVISAGÉES
Agriculture et Développement rural	Culture, Commerce : 1. <b>Cacao</b> (5810 tonnes/an) 2. <b>Manioc</b> : • 72500 sacs couscous/an • 2500 tonnes en tubercules/an <b>Igname</b> 2000 tonnes/an	Mbankomo	- Existence de nombreux GIC - Existence de coopératives (SOCOFPEC <sup>12</sup> , SOCOPROCAM <sup>13</sup> , SOCOPAACAM, ACA <sup>14</sup> ) - Terres cultivables disponibles - Présence d'une main d'œuvre - Existence d'une DAADER l'encadrement des agriculteurs dans toute la commune - La quasi-totalité de la population pratique l'agriculture - Existence du <b>CEAC et du CFR</b>	- Traditionnel - Personnel - Décentralisé	Baisse de la main d'œuvre Baisse de la fertilité des sols	- Pratique d'une agriculture pour autoconsommation - Maladies : nématodes (manioc), capsides (cacao), pourriture brune, attaque par les animaux rongeurs (hérissons, rat-palmiste, insectes, criquets) - Faible utilisation des produits phytosanitaires, des semences améliorées et intrants - Éloignement des zones d'approvisionnement des produits phytosanitaires, des semences améliorées et intrants - Outillage rudimentaire - Faible assistance du chef de poste agricole - GIC non fonctionnel - Mauvais état des pistes agricoles - Inexistence d'un magasin de stockage - Non maîtrise des techniques de transformation des produits agricoles - Changements climatiques - Appauvrissement des sols - Mauvais état des pistes agricoles - Présence des maladies des plantes : nématodes, pourriture, insectes ravageurs - Éloignements des points de vente des produits agricoles	

<sup>12</sup> Société Coopérative de Forestiers d'Abang

<sup>13</sup> Société Coopérative des Producteurs de Cacao et de Manioc

<sup>14</sup> Antenne coopérative Apiculture



**Plan Communal de Développement de Mbankomo**

SECTEUR	RESSOURCES	LOCALISATION	POTENTIEL	MODE DE GESTION	TENDANCE	PROBLÈMES	ACTIONS ENVISAGÉES
<b>ARTS ET CULTURE</b>	<p><u>Langues parlées :</u> Ewondo</p> <p><b>Quelques mets traditionnels :</b> Wong (Mbgem sans sel)</p>	Mbankomo	<ul style="list-style-type: none"> <li>- Plan sommaire d'urbanisation en cours d'élaboration</li> <li>-Disponibilité des terres</li> <li>-Construction des maisons en briques de terre et en dur</li> <li>-Disponibilité des ressources naturelles en matériau de construction (Pierres, latérite sable)</li> </ul>	Personnel		<ul style="list-style-type: none"> <li>- Destruction des habitations par les vents Insuffisance des points d'approvisionnement en matériaux de construction durable</li> <li>- Mauvais positionnement des latrines existantes par rapport aux habitations</li> <li>- Faible maîtrise du processus de développement urbain et de l'habitat dans la Commune de Mbankomo</li> <li>- Non-respect des règles d'hygiène autour des habitations</li> <li>- Prolifération des quartiers à habitat spontané</li> <li>- Insuffisance des mesures de protection de l'environnement dans la ville</li> <li>- Insuffisance de logements sociaux/d'astreint dans la ville</li> <li>- Pas de Plan d'Occupation des Sols (POS)</li> <li>- Constructions anarchiques</li> <li>- Non-respect des normes de construction</li> <li>- Forte proportion de constructions précaires dans l'espace urbain</li> <li>- Implantation de maisons et autres infrastructures dans l'emprise des voies publiques</li> </ul>	<p><b>-Construction d'un foyer culturel</b> à Okong, Mefomo, Ossonkia, Nkadip, Nkoloman, Etil Bibegue, Nkot Nkong, Binguela 1, Kala, Ebeba 1, Oveng, Nomayos 2, Nomayos 1, Mbadoumou, Bibong Bidoum, Mefou-Assi, Ongot, Nden, Eloumden 2, Eloumden 1, Nkomekui, Angala, Edipkombo, Memvini, Angongo, Nkolmewouth, Mbongo, Nkolbiyen, Abang, Ntang, Bibe, Nkong Biyen, Nkolngok, Ebeba 2, Nkong Binguela, Nkolyegue 1, Zoatoupsi, Elig Essomballa, Ntouisong 2, Elig Akeng 2, Ntouisong 3, Bikologbikome</p> <p><b>-Création d'une bibliothèque à caractère culturel</b> à Nkomekui, Mbankomo</p> <p>-Organisation d'un festival culturel à Mefomo, Mbankomo ville, Nkolbiyen, Nkong Biyen, Mian, Nkolyegue 1</p> <p>-Initiation des jeunes à la danse traditionnelle (tous les villages)</p> <p>-Acquisition du matériel de danse traditionnelle dans tous les villages</p> <p><b>-Instauration de la langue locale dans les écoles (Ewondo)</b></p>
<b>Communication</b>		Espace urbain	<p>Réception du signal radio à <b>Mekouma</b> (poste national (88.8), de Radio centre (87.5), <b>Ndelle</b> (FM 94, poste national (88.8), de Radio centre (87.5)</p> <ul style="list-style-type: none"> <li>-Disponibilité du site pour l'installation d'une antenne relais</li> <li>-Présence des antennes SATCOM pour diffusion des images télévisées</li> <li>-Couverture de l'arrondissement par les chaînes radiophoniques (poste national, etc....)</li> </ul>	Privée	/	<ul style="list-style-type: none"> <li>- Sous information</li> <li>- Absence de radio communautaire</li> <li>- Absence d'organe de presse et de kiosque</li> <li>- Difficulté d'accès aux médias</li> <li>- Absence du courant électrique dans certains villages</li> <li>- Faible utilisation des autres moyens de communication à large spectre (tableau d'affiche, tam-tam, événements)</li> <li>- Lenteur dans la diffusion de l'information</li> </ul>	<p>-Installation des pylônes et émetteurs pour l'extension du signal radio/TV de la CRTV par groupement (Mvog Fouda Mballa, Mvog Tsoungui Mballa 1, Mvog Tsoungui Mballa 2, Nama Ndob)</p> <p>-Création d'un point de distribution de la presse écrite à Ossokoe, Menyeng Adzap, Oveng, Bibong Bidoum, Nkolngok, Binguela 2, Nkol Akono</p> <p>-Création d'une radio communautaire à Nkoloman, Nkol Ntsam, Kala, Angon 1, Menyeng Adzap, Nomayos 2, Mbankomo village, Nomayos 1, Mbadoumou,</p>



**Plan Communal de Développement de Mbankomo**

SECTEUR	RESSOURCES	LOCALISATION	POTENTIEL	MODE DE GESTION	TENDANCE	PROBLÈMES	ACTIONS ENVISAGÉES
							Bibong Bidoum, Ongot, Nden, Eloumden 2, Eloumden 1, Nkomekui, Angala, Memvini -Création d'une école d'apprentissage des techniques traditionnelles de communication à Nkoumadzap
<b>Élevage, des Pêches et des Industries Animales</b>	<b>Bovins Ovins Caprins Porcins Volailles</b> (modernes et traditionnels)	Tous les villages	-Disponibilité des espaces pour pâturages -Élevage pratiqué : porcin, volaille, caprins, pisciculture -Présence d'étangs piscicoles -Élevage (Bovin, Porcin, Ovin, Volaille, Caprin) - Existence de cours d'eau poissonneux (rivière Ezalla) : poissons vipères, tilapia, silures, carpes -Existence d'un Centre Zootechnique et Vétérinaire (CZCSV) à Mbankomo -Présence d'une Délégation d'Arrondissement de l'Élevage, des Pêches et Industries Animales (DAEPIA); -Existence de vétérinaire à Zoassel 1	Personnel	Pratique de l'élevage traditionnel, moderne	- Existence de conflits agropastoraux - Divagation des bêtes - Difficulté d'accès aux intrants - Éloignement des lieux d'approvisionnement - Pratique d'un élevage familiale - Faible extension de l'élevage - Insuffisance des moyens financiers - Faible vaccination des bêtes - Difficulté d'accès aux alevins - Pratique d'un élevage familial - Difficulté d'accès à l'alimentation des bêtes et à l'eau - Pratique d'une pêche de subsistance - Faible accès aux races améliorées - Faible formation des éleveurs - Éloignement des zones d'approvisionnement de la provende - Vol des bêtes - Faible formation des éleveurs en pisciculture - Forte influence des changements climatiques (assèchement des cours d'eau) ne permettant pas de pratiquer facilement la pisciculture	- Construction d'une ferme porcine moderne assistée d'un système d'abreuvement automatique à Ossonkia, Etil Bibegue, Nkol Ntsam, Oveng, Nomayos 2 (100 porcs), Mbankomo village (500 têtes), Nomayos 1 (300 têtes), Bibong Bidoum (100 têtes), Mefou-Assi (à Agok), Eloumden 2, <b>Ntang</b> (avec deux (02) compartiments), Nkong Biyen, Elig Akeng 2, Bikologbikome (10 têtes), Ngoumou 1 (10 têtes), - Construction d'une ferme - Construction d'étangs piscicoles à <b>Kala</b> (02), <b>Nkolmewouth</b> (01 de 100 m²), <b>Mbongo</b> (100 m²), <b>Mian</b> (03 de 100 m²), <b>Elig Akeng 1</b> (02 de 100m² à Akoasi et Oliga) - Construction d'un abattoir municipal à Nkong Binguela - Construction d'un bain détiqueur à Ebeba 2 - Création et construction d'un marché à bétail à Bibe, Elig Akeng, Ntouissong 3 - Construction d'une provenderie à Kala, Mefou-Assi, Mbadoumou, Bibong Bidoum, Ongot, Eloumden 2, Eloumden 1, Edipkombo, Binguela 2, Nkol Akono - Acquisition du matériel d'apiculture (20 paires de bottes, 20 combinaisons d'agriculteurs, 20 paires de gants, 20 enfumoirs, 02 fûts en plastique) à Mefomo - Acquisition du matériel de pisciculture (10 bottes, 10 gants, 10 pelles, 10 piques, 10 fourches, 10 râteaux) à Mefomo
<b>Forêt et faune</b>	<b>Produits forestiers</b>	Tous les villages	-Présence des plantes médicinales	Contrôlé et	-Reboisement	- Braconnage	- Sensibilisation des populations

## Plan Communal de Développement de Mbankomo

SECTEUR	RESSOURCES	LOCALISATION	POTENTIEL	MODE DE GESTION	TENDANCE	PROBLÈMES	ACTIONS ENVISAGÉES
	<p><b>non ligneux</b> : Iroko, Moabi, Okan Mango sauvage, Sapelli, Kossipo, Piptadenia daberna, Ayous, Dibetou, Bubinga, Emien, Ilomba caraboard, Movingui Tali, Fraké, Azobé, Ebène, Ezézang, Movingui, Bilinga, Okok, djansang, biter cola</p>		<ul style="list-style-type: none"> <li>- Présence des espèces fauniques (singes, porc-épic, hérissons, rats etc...)</li> <li>-Existence des postes forestiers</li> <li>-Présence de nombreuses espèces végétales</li> </ul>	incontrôlé	<ul style="list-style-type: none"> <li>-Gestion durable des petits animaux</li> <li>-Développement de la biodiversité</li> <li>- Chasse (Pièges, Fusil, chiens)</li> <li>-Lutte contre le braconnage</li> </ul>	<ul style="list-style-type: none"> <li>- Mauvais état des voies d'accès</li> <li>- Absence de postes forestiers dans les villages</li> <li>- Exploitation anarchique des ressources forestières</li> <li>- Absence d'une forêt communautaire</li> <li>- Manque d'organisation des populations autour de la protection de la forêt</li> <li>- La sylviculture n'est pas encore entrée dans les mœurs des habitants de la commune de Mbankomo</li> <li>- Ignorance de la législation forestière et faunique par la population</li> <li>- Insuffisance du personnel forestier qualifié</li> <li>- Insuffisance de matériels et équipements d'intervention des forestiers en place</li> </ul>	<p>sur la protection de la forêt, la préservation des espèces fauniques et forestières en voie de disparition, sur l'utilisation rationnelle des produits forestiers non ligneux, sur les risques de la fabrication du charbon et de la coupe anarchique du bois (Tous les villages)</p> <ul style="list-style-type: none"> <li>- Organisation des séminaires formation des populations sur les techniques de pratique de l'agroforesterie à Oveng</li> <li>- Création d'une forêt communautaire à Angon 1, Ossokoe, Menyeng Adzap, Angala, Edipkombo, Messok</li> <li>- Création et construction d'un poste forestier à Etil Bibegue, Nomayos 2, Bibe</li> <li>- Réglementation de la coupe de bois à Enangana</li> <li>- Création d'une pépinière d'essences forestières de Bubinga, Iroko, Sapelli, Ayus à Okong, Mefomo, Nkadip, Nkoloman, Etil Bibegue, Nomayos 2, Mefou-Assi, Ongot, Eloumden 1, Nkomekui, Edipkombo, Mbongo, Ntang, Nkong Binguela, Ntouissong 3</li> <li>- Reboisement des essences forestières exploitées à Nomayos 2, Bibong Bidoum, Mefou-Assi, Nkong Biyen, Mian, Elig Akeng 1, Ntouissong 2, Elig Akeng 2</li> </ul>

*Plan Communal de Développement de Mbankomo*

SECTEUR	RESSOURCES	LOCALISATION	POTENTIEL	MODE DE GESTION	TENDANCE	PROBLÈMES	ACTIONS ENVISAGÉES
<b>MINES, INDUSTRIE ET DÉVELOPPEMENT TECHNOLOGIQUE</b>	Sable, pierre, latérite	Tous les villages	-Existence des carrières de graviers à Binguela, Eloumden 1, Mbankomo -Existence de produits de carrière de sable et de latérite	Anarchique, personnel	-Exploitation des produits de carrières (sable, graviers)	<ul style="list-style-type: none"> <li>- Tracasserie administrative</li> <li>- Manque d'appuis de l'État</li> <li>- Insuffisance de développement des activités minières et industrielles</li> <li>- Exploitation archaïque des produits de carrière</li> <li>- Non organisation des acteurs miniers en association, GIC et GIE</li> <li>- Insuffisance de la main d'œuvre, d'équipement et matériel d'exploitation</li> <li>- Sites d'exploitation des carrières pierre et sable non aménagés</li> <li>- Absence de mesures socio-environnementales de gestion des produits de carrière</li> <li>- Faible valorisation du potentiel minier de la commune</li> <li>- Coupures et baisses fréquentes d'énergie électrique</li> <li>- Mauvais état des routes</li> </ul>	<ul style="list-style-type: none"> <li>- Création d'une carrière d'exploitation de sable/graviers/latérite à <b>Ossonkia</b> (sable), <b>Ongot</b> (sable), <b>Nden</b> (sable et ou gravier), <b>Angala</b> (sable), <b>Edipkombo</b> (sable), <b>Abang</b> (latérite à Nkol Meyang)</li> <li>- Construction d'une menuiserie communale à Mbongo</li> <li>- Ouverture des pistes d'accès aux produits de carrière de sable à Ossonkia, Oveng, Mbankomo village (Akono-Djobo), Nkolbiyen, Nkoumadzap (Rivière Nloubou sur 800 m), <b>Bibe</b> (Zone chefferie Afeufeugue, Dzolon, Bilik), <b>Nkong Biyen</b> (Assengwa par Eben sur 800 m), <b>Nkolmenyengue</b> (vers le pont Metoubou), Messok, <b>Elig Akeng 1</b> (Oliga et Mimbam), Ntouissong 3</li> </ul>
<b>PETITES ET MOYENNES ENTREPRISES, ÉCONOMIE SOCIALE ET ARTISANAT</b>		Espace urbain	-Activités très diversifiées (menuiserie, restaurants, bureautique, cafétéria, micro finances) -Existence des presses à huile artisanaux -Présence des artisans -Forte production de manioc -Exposition des œuvres d'art lors des évènements culturels de la communauté	Personnel	-Pratique de la menuiserie, restauration, bureautique, cafétéria, micro finances...	<ul style="list-style-type: none"> <li>- Absence d'encadrement</li> <li>- Artisanat non vulgarisé</li> <li>- Absence de presses modernes</li> <li>- Promotion insuffisante des petites et moyennes entreprises, de l'économie sociale et de l'artisanat :</li> <li>- Difficultés d'accès aux sources de financement pour la création des PME</li> <li>- Absence d'appui pour les artisans locaux</li> <li>- Faible promotion des petites et moyennes entreprises et de l'artisanat</li> </ul>	<ul style="list-style-type: none"> <li>- Organisation de trois sessions de formation sur le montage de projets en faveur des GIC à Mbankomo (Tous les villages)</li> <li>- Organisation annuelle d'un salon de l'artisanat à Mbankomo ville</li> <li>- Organisation d'un festival annuel de l'artisanat à Mbankomo (pour tous les villages)</li> <li>- Création, construction et équipement d'un bureau de l'artisanat à Mbankomo</li> <li>- Création d'une structure de formation dans les métiers artisanaux (Tous les villages)</li> <li>- Construction d'un musée d'exposition des œuvres d'art à Nkolyegue 1</li> <li>- Construction d'une maison de l'artisanat à Mbankomo</li> <li>- Création d'un fichier des artisans par village (Tous les villages)</li> </ul>

**Plan Communal de Développement de Mbankomo**

SECTEUR	RESSOURCES	LOCALISATION	POTENTIEL	MODE DE GESTION	TENDANCE	PROBLÈMES	ACTIONS ENVISAGÉES
							- Création d'un fichier de PME par village
<b>SPORT ET ÉDUCATION PHYSIQUE</b>	Terrain de football,	Mbankomo, Mbadoumou, Mefou assi,	-Jeunesse dynamique -Disponibilité des sites pour la construction des infrastructures sportives -Existence des championnats de vacances inter-groupement	RAS	-Encadrement et formation des jeunes -Formation et promotion des sports collectifs et individuels -Mise en place des lieux de loisirs	- Insuffisance des infrastructures sportives - Méconnaissance des bienfaits de la pratique du sport sur la santé - Insuffisance d'incitation à la pratique du sport de compétition - Insuffisance d'associations sportives - Peu de manifestations sportives - Insuffisance de développement des activités de sport et d'éducation physique -Absence de centre de formation à discipline sportive -Mauvais état des infrastructures sportives (football, handball, volleyball, piste d'athlétisme) du lycée) - Absence d'aires de jeux aménagés	- <b>Construction d'une aire de jeu (football, handball, basket ball, piste d'athlétisme)</b> à Okong, Mefomo, Ossonkia, Nkadip, Nkoloman, Nkol Ntsam, Kala, Menyeng Adzap, Ebeba 1, Oveng, Nomayos 2, Mbankomo village, Mbadoumou, Bibong Bidoum, Mefou-Assi, Nden, Ongot, Nden, Eloumden 2, Nkomekui, Angala, Edipkombo, Memvini, Mbongo, Abang, Ntang, Bibe, Nkong Biyen, Nkolngok, Binguela 2, <b>Okoa Maria</b> (entre le péage et la chefferie), Mian, Nkolyegue 1, Zoatoupsi, Elig Akeng 1, Elig Akeng 2, Nkol Akono, Bikologbikome, Ngatsongo, Biyan, Zoassel 2, Zoassel 1 - Agrandissement du terrain de football à Bibe - Réhabilitation du terrain de football de l'école publique d'Ebeba 2 - Création d'un centre de formation sportif à Ongot, Nden, Nkolmenyengue - <b>Acquisition du matériel sportif (maillot, filets, ballons)</b> à Okong, Mbadoumou, Nomayos 2, Nomayos 1, Bibong Bidoum, Mefou-Assi, Nkolmewouth, Mbongo, Ntang, Bibe, Elig Akeng 1, Elig Akeng 2, Ntouisong 3
<b>TOURISME ET LOISIRS</b>		Tous les villages	-Existence des potentiels sites touristiques -Existence de paysages touristiques			- Présence des sites touristiques non identifiés - Absence d'un service d'encadrement - Difficultés de développement des activités touristiques dans la Commune - Faible pratique de l'écotourisme - Faible capacité d'accueil des établissements d'accueil existants - Absence de culture	- Élaboration d'un inventaire des potentiels sites touristiques recensés - Élaboration d'une carte touristique de la commune - Formation des guides touristiques à Oveng, - Création, construction et équipement d'un office de tourisme Mbankomo ville - Construction d'un motel communal à Nomayos 2 (20 chambres), Mefou-Assi (10
		Mbankomo (espace urbain)	-Existence des infrastructures d'accueil (Hôtels et auberges)	RAS	Valorisation du potentiel touristique Hébergement,		

**Plan Communal de Développement de Mbankomo**

SECTEUR	RESSOURCES	LOCALISATION	POTENTIEL	MODE DE GESTION	TENDANCE	PROBLÈMES	ACTIONS ENVISAGÉES
						touristique - Non identification du potentiel touristique de la commune - Absence de promotion des activités touristiques - Absence de 01 office du tourisme	chambres) - Aménagement des potentiels sites touristiques à <b>Mefomo</b> (Grottes à Nkolonkon et Ngokcetan), <b>Memvini</b> (Grotte: Mbal Elon, Chute: Essossogo, Volcan: Essama Ada), <b>Abang</b> (- 03 grottes à Essama Ada, Nkol plateau et Nda-Koa, -02 chutes (cours d'eau Yegue)), <b>Ntang</b> (02 rochers (Ngoul Aman et Nkol Bewoua), <b>Ebeba</b> 2 (02 Chutes sises à la rivière Yegue et Mebara Mba), <b>Nkolmenyengue</b> (grotte et ancienne chefferie), <b>Elig Essomballa</b> (mont Eloumden), Ngatsongo, Zoassel 2 - Ouverture de la piste menant aux potentiels sites touristiques à Nkol Ntsam (rocher Mesebe) - Rénovation du palais du chef de Ntouisong 3 (1933)
<b>Habitat et Développement urbain</b>	Disponibilité des ressources naturelles en matériau de construction (Pierres, latérite sable)	Tous les villages	- Plan sommaire d'urbanisation en cours d'élaboration -Disponibilité des terres -Construction des maisons en briques de terre et en dur -Disponibilité des ressources naturelles en matériau de construction (Pierres, latérite sable)	Décentralisée	Aménagement et entretien de la voirie -Exécution des ouvrages d'art	- Destruction des habitations par les vents Insuffisance des points d'approvisionnement en matériaux de construction durable - Mauvais positionnement des latrines existantes par rapport aux habitations - Faible maîtrise du processus de développement urbain et de l'habitat dans la Commune de Mbankomo - Non-respect des règles d'hygiène autour des habitations - Prolifération des quartiers à habitat spontané - Insuffisance des mesures de protection de l'environnement dans la ville - Insuffisance de logements sociaux/d'astreint dans la ville - Pas de Plan d'Occupation des Sols (POS) - Constructions anarchiques - Non-respect des normes de construction	- Construction des logements sociaux à Mbankomo village - Construction d'une mini unité de fabrication de briques en terre cuite à Okong, Mefomo, Ossonkia, Nkolmewouth, Nkolbiyen, Abang, Ntang - <b>Appuis</b> à la création d'une quincaillerie à Mbankomo village, Bibong Bidoum - Vulgarisation des méthodes de construction par groupement (tous les villages) - Sensibilisation des populations sur l'importance d'un habitat décent (tous les villages) - Sensibilisation des populations sur les méfaits des constructions à proximité de la route, sur l'assainissement urbain à Nomayos 2, Mefou-Assi, Mbankomo village, Nkolbiyen, - Établissement d'un plan d'occupation des sols pour la commune de Mbankomo (Tous les villages) - Établissement d'un plan

**Plan Communal de Développement de Mbankomo**

SECTEUR	RESSOURCES	LOCALISATION	POTENTIEL	MODE DE GESTION	TENDANCE	PROBLÈMES	ACTIONS ENVISAGÉES
						<ul style="list-style-type: none"> <li>- Forte proportion de constructions précaires dans l'espace urbain</li> <li>- Implantation de maisons et autres infrastructures dans l'emprise des voies publiques</li> </ul>	<ul style="list-style-type: none"> <li>- d'urbanisation communale</li> <li>- Élaboration d'un plan tracé de gestion des espaces occupés à Nomayos 2</li> </ul>
<b>TRANSPORT</b>	Véhicule à 4 roues et 02 roues	<b>Tous les villages</b>	<ul style="list-style-type: none"> <li>-Existence de 05 stations-service de produits pétroliers</li> <li>-Présence des taxi-motos et taxi-brousses qui assurent le transport inter et intra urbain</li> <li>-Présence des points d'embarquement</li> </ul>	Contrôlé, organisé		<ul style="list-style-type: none"> <li>- Mauvais état des routes</li> <li>- Cout élevé du transport</li> <li>- Rareté des moyens de transport</li> <li>- Acheminement difficile des produits divers</li> <li>- Gares routières non construites</li> <li>- Mauvais état des véhicules de transport</li> <li>- Surcharge</li> <li>- Inadéquation entre le système des transports et les objectifs de développement de l'économie locale</li> <li>- Tracasserie policière et gendarmes</li> <li>- impraticabilité des routes en saison de pluie</li> <li>- Incivisme des transporteurs face à la réglementation en vigueur</li> </ul>	<ul style="list-style-type: none"> <li>- Construction d'une gare routière à Mefomo, Mamedzong, Mbankomo ville, Mbadoumou, Nkomekui, Edipkombo, Nkolmenyengue, Elig Akeng 2</li> <li>- Création et construction d'une station météorologique à Oveng, Nkol Akono</li> <li>- Construction d'une aire de stationnement à Bibong Bidoum, Nkolngok, Ebeba 2 (carrefour Ekoumdoum) et Nomayos 2</li> <li>- Formation civique et technique des motos-taximen (tous les villages)</li> <li>- Sensibilisation et encadrement des transporteurs sur la sécurité routière (pour tous les villages)</li> <li>- Installation des panneaux de signalisation à Nomayos 2, Nomayos 1, Eloumden 1, Zoassel 2</li> </ul>
<b>TRAVAUX PUBLICS</b>	Route en terre, route bitumée	Okoa Maria, Zoatoupsi, Mbankomo ville, Mbankomo village, Nkolyegue 1, Ebeba 2	Nationale N°03 (28,16 km)	Contrôlé	Apparition des nids de poule	<ul style="list-style-type: none"> <li>-Mauvais état des routes</li> <li>-Incivisme des usagers de la route</li> <li>-Non-respect des barrières de pluies</li> <li>-Manque d'entretien des routes</li> <li>-Difficulté d'écoulement des produits</li> <li>-Difficulté de mobilité des populations</li> <li>-Difficulté d'approvisionnement en intrants agricoles</li> <li>-Délabrement du réseau routier</li> <li>-Difficulté de mobilité des populations</li> <li>-Transport non fluide</li> <li>-Cherté du transport</li> </ul>	<ul style="list-style-type: none"> <li>- <b>Bitumage du village Eloumden 2</b> (Eloumden 1-Mbankomo en passant par le marché sur 7 km), <b>Eloumden 1</b> (Eloumden 1 - Mbankomo sur 05 km), <b>Abang</b> (Axe lourd-Abang sur 3 km), <b>Nkoumadzap</b> (Binguela-Barrière (Yaoundé 3) sur 18 km), <b>Ebeba 2</b> (entrée école-Nkol Oveng sur 2 km, Chefferie Ekoumdoum-Manguenda sur 5 km)</li> </ul>
		Menyeng Adzap, Ossokoe, Zoassel 2, Oveng, Nkol Akono, Binguela 1, Binguela 2, Nkong Binguela	Régionale R°8 (20,69 km)				

## Plan Communal de Développement de Mbankomo

### 4.4. Synthèse des données collectées sur la petite enfance

La petite enfance est la couche de la population formée des enfants de 0 à 14 ans dans le cadre de la planification au Cameroun, de 0 à 6 ans selon l'UNICEF et de 0 à 8 ans selon l'UNESCO. Prenant en compte les besoins des enfants de la tranche d'âge sus-citée, elle a pour objectif de réduire la mortalité infantile, de combattre les maladies, d'assurer l'éducation primaire pour tous et d'assurer un environnement humain durable.

Le tableau ci-dessous met en exergue les besoins de la petite enfance selon les besoins afférents :

**Tableau 15 :** Matrice de la petite enfance

Âges	Besoins	État des lieux					Principales activités à mener	Responsables	Partenaires d'exécution
		Nombre total	Couvert	Écarts	Acteurs	Justification des écarts			
0 - 11 mois	Vaccination	1875	1 500	375	<ul style="list-style-type: none"> <li>- Hôpital de district de Mbankomo</li> <li>- CMA de Mbankomo</li> <li>- Centres de santé intégrés publics et privés</li> <li>- Relais communautaires de santé</li> <li>- Agents de vaccination</li> <li>- Parents</li> </ul>	<ul style="list-style-type: none"> <li>- Refus de certains parents de faire vacciner leur(s) enfant(s)</li> <li>- Ignorance de certains parents</li> <li>- Déplacement des parents</li> <li>- Retard des vaccins</li> <li>- Inexistence de réfrigérateur</li> <li>- Éloignement du centre de santé existant</li> </ul>	<ul style="list-style-type: none"> <li>- Élaboration des ans de suivi des politiques nationales afin d'améliorer la couverture vaccinale</li> <li>- Fourniture aux services de santé des équipements</li> <li>- Sensibilisation des parents sur l'importance de la vaccination</li> <li>- Acquisition d'un réfrigérateur</li> <li>- Plaidoyer pour l'envoi à temps des vaccins</li> <li>- Accentuation des campagnes du PEV</li> </ul>	<ul style="list-style-type: none"> <li>- MINSANTE</li> <li>- MINAS</li> </ul>	<ul style="list-style-type: none"> <li>- OMS</li> <li>- GAVI ALLIANCE</li> <li>- PEV</li> <li>- UNICEF</li> <li>- PLAN</li> <li>- CDL</li> <li>- HELEN KELLER</li> <li>- ONG</li> </ul>
				20%					
1 - 5 ans	Vaccination	9562	7 650	1912	<ul style="list-style-type: none"> <li>- Hôpital de district de Mbankomo</li> <li>- CMA de Mbankomo</li> <li>- Centres de santé intégrés publics et privés</li> <li>- Relais communautaires de santé</li> <li>- Agents de vaccination</li> <li>- Parents</li> </ul>	<ul style="list-style-type: none"> <li>- Refus de certains parents de faire vacciner leur(s) enfant(s)</li> <li>- Ignorance de certains parents</li> <li>- Déplacement des parents</li> <li>- Retard des vaccins</li> <li>- Inexistence de réfrigérateur</li> <li>- Éloignement du centre de santé existant</li> </ul>	<ul style="list-style-type: none"> <li>- Élaboration des ans de suivi des politiques nationales afin d'améliorer la couverture vaccinale</li> <li>- Fourniture aux services de santé des équipements</li> <li>- Sensibilisation des parents sur l'importance de la vaccination</li> <li>- Acquisition d'un réfrigérateur</li> <li>- Plaidoyer pour l'envoi à temps des vaccins</li> <li>- Accentuation des campagnes du PEV</li> </ul>	<ul style="list-style-type: none"> <li>- MINSANTE</li> <li>- MINAS</li> </ul>	<ul style="list-style-type: none"> <li>- OMS</li> <li>- GAVI ALLIANCE</li> <li>- PEV</li> <li>- UNICEF</li> <li>- PLAN</li> <li>- CDL</li> <li>- HELEN KELLER</li> <li>- ONG</li> </ul>
				20%					
4 - 5 ans	Éducation préscolaire	3565	1 711	1854	<ul style="list-style-type: none"> <li>- IAEB</li> <li>- DDMINEDUB</li> <li>- Ecole privées et publiques</li> <li>- MAIRIE</li> <li>- CHEF</li> <li>- ELITE</li> <li>- parents</li> </ul>	<ul style="list-style-type: none"> <li>- Inexistence d'écoles maternelles</li> <li>- Insuffisance de moyens financiers</li> <li>- Négligence des parents</li> <li>- Éloignement des écoles maternelles existantes</li> </ul>	<ul style="list-style-type: none"> <li>- Sensibilisation sur l'importance de l'éducation préscolaire</li> <li>- Création, construction et équipement d'une école maternelle à Okong, Etil Bibegue, Nkot Nkong (sur le terrain de M. Foe Mbarga Gaëtan), Ossokoe, Ebeba 1, Nomayos 2, Mbankomo village,</li> </ul>	<ul style="list-style-type: none"> <li>- Parents</li> <li>- MINEDUB</li> <li>- PNDP</li> <li>- CC</li> </ul>	<ul style="list-style-type: none"> <li>- ONG</li> <li>- UNICEF</li> <li>- DD MINEDUB</li> </ul>
				52,01%					



**Plan Communal de Développement de Mbankomo**

Âges	Besoins	État des lieux					Principales activités à mener	Responsables	Partenaires d'exécution
		Nombre total	Couvert	Écarts	Acteurs	Justification des écarts			
							Nomayos 1, Mbadoumou, Bibong Bidoum, Mefou-Assi, Nden, Mbongo, Nkolbiyen, Abang, Ntang, Nkoumadzap, Nkolngok, Binguela 2, Ebeba 2, Nkolmenyengue (chefferie), Nkolyegue 1, Elig Akeng 1, Elig Akeng 2, Ntouissong 3 - Affectation du personnel enseignant		
6 - 14 ans	Education scolaire	13 240	9 930	3310	<ul style="list-style-type: none"> <li>- IAEB</li> <li>- DDMINEDUB</li> <li>- École privées et publiques</li> <li>- MAIRIE</li> <li>- CHEF</li> <li>- ELITE</li> <li>- parents</li> </ul>	<ul style="list-style-type: none"> <li>- Inexistence d'une école primaire</li> <li>- Insuffisance de moyens financiers</li> <li>- Éloignement des écoles primaires (privées ou publiques)</li> <li>- Mauvais état des salles de classe</li> <li>- Insuffisance du personnel enseignant</li> <li>- Absentéisme des enseignants présents</li> <li>- Négligence des parents</li> </ul>	<ul style="list-style-type: none"> <li>- Création, construction et équipement d'une école primaire à Okong, Nkol Ntsam, Angon 1, Ossokoe, Menyeng Adzap, Ebeba 1, Nomayos 2, Nomayos 1, Mbadoumou, Bibong Bidoum, Mefou-Assi, Nden, Mbongo (au quartier Ekombitié), Nkolbiyen, Binguela 2, Nkolyegue 1 (Nkong Ondoa), Elig Akeng 1, Elig Akeng 2, Ntouissong 3</li> <li>- Affectation du personnel enseignant dans les écoles primaires</li> </ul>	<ul style="list-style-type: none"> <li>- Parents</li> <li>- DDMINEDUB</li> <li>- PNDP</li> <li>- CC</li> </ul>	<ul style="list-style-type: none"> <li>- ONG</li> <li>- UNICEF</li> <li>- MINEDUB</li> </ul>
				25%					
0 - 14 ans	Actes de naissances	24 677	18 508	6 169	<ul style="list-style-type: none"> <li>- Centre d'état civil secondaire</li> <li>- Officier d'état civil</li> <li>- Mairie</li> <li>- Chef du village</li> <li>- Parents</li> </ul>	<ul style="list-style-type: none"> <li>Ignorance des procédures d'établissement d'actes de naissance</li> <li>- Conflits familiaux</li> <li>- Éloignement du centre d'état civil</li> <li>- Négligence de certains parents</li> </ul>	<ul style="list-style-type: none"> <li>- Élaboration d'un fichier d'enfants sans actes de naissance</li> <li>- Sensibilisation des parents sur la nécessité d'établir les actes de naissance à leurs enfants deux (02) mois après leur naissance</li> <li>- Recensement des enfants sans acte de naissance pour établissement des jugements supplétifs</li> <li>- Création et construction d'un centre secondaire d'état civil à Nkoloman, Etil Bibegue, Mbankomo village, Nomayos 1, Eloumden 1, Nkolmewouth, Nkolbiyen, Ntang, Nkolngok, Nkolmenyengue, Messok</li> <li>- Organisation d'une opération d'établissement d'acte de naissance dans tous les villages</li> </ul>	<ul style="list-style-type: none"> <li>- MINAS</li> <li>- Mairie</li> <li>- Centre d'état civil secondaire</li> <li>- Officier d'état civil</li> <li>- Chef du village</li> <li>- Parents</li> </ul>	<ul style="list-style-type: none"> <li>- Sous-préfecture de Mbankomo</li> <li>- Directeur d'écoles maternelles et primaires</li> </ul>
				25%					

## Plan Communal de Développement de Mbankomo

Âges	Besoins	État des lieux				Principales activités à mener	Responsables	Partenaires d'exécution	
		Nombre total	Couvert	Écarts	Acteurs				
0 - 14 ans	Nutrition	24 677	13 819	5174	Hôpital de District de Mbankomo - CMA - CSI privés et publics - Parents	- Ignorance des méthodes de nutrition infantile - Insuffisance des moyens financiers - négligence - Éloignement des points d'approvisionnement d'aliments nutritifs	- Équipement des CSI en stocks suffisants de vitamines - Sensibilisation des parents sur l'importance des aliments nutritifs et la nutrition infantile	- MINSANTE - MINAS - CSI privés et publics	- OMS - ONG
				20,97%					
0 - 14 ans	Protection contre le Paludisme	24 677	23 443	1 234	- Parents - Chefs de village - CSI privés et publics - CMA - Hôpital de district de Mbankomo	- Négligence - Faible assainissement des abords des maisons - Non-respect du délai de distribution des moustiquaires - Existence des eaux stagnantes	- Organisation de la campagne de distribution des moustiquaires imprégnées à longue durée d'action dans tous les villages - Assainissement des alentours des maisons - Utilisation des moustiquaires imprégnées - Sensibilisation des parents sur l'usage régulier des moustiquaires imprégnées	- Parents - MINSANTE - CSI	- OMS - IRESCO - Malaria no More - Plan international - ACMS - JHPIEGO
				5%					
0 - 14 ans	Protection contre le VIH/SIDA	24 677	-	0	- Parents - Chefs de village - CSI privés et publics - CMA - Hôpital de district de Mbankomo	Accès difficile aux statistiques	- Organisation des séances de dépistages et de prise en charge des OEV atteints du VIH/SIDA - Sensibiliser les parents sur les règles de prévention du VIH/SIDA	- MINAS - Hôpital de district de Mbankomo	- MINSANTE
				0					
0 - 14 ans	Eau, hygiène et assainissement	24 677	22 950	1727	- Parents - Chefs de village - ONG - MINSANTE	- Insuffisance de points d'eau potable - Faible assainissement des alentours des maisons et routes - Mauvais état des latrines - Utilisation des latrines non conventionnelles	- Formation des populations sur les techniques de potabilisation de l'eau - Assainissement des alentours des maisons - Construction des points d'eau potables (83 forages et 19 puits) - Aménagement des latrines (profondeur de 15 m) - Aménagement des sources d'eau - Réhabilitation des points d'eau en panne (forages et puits)	- Hôpital de district de Mbankomo - CMA - CSI	- MINEE - MINSANTE
				7%					

**Source :** Données collectées au cours du Diagnostic Participatif Niveau Villages (LUDEPRENA, 2017)

**4.5. Synthèse des données sur les populations réfugiées**

Il n'existe pas des populations réfugiées au sein de la commune de Mbankomo.

**4.6. Synthèse des données sur les populations autochtones**

Il n'existe pas de communautés de pygmées et des bororos dans la commune

**4.7. Synthèse des données sur les PSV**

Le tableau ci-après met en exergue les entités intervenant dans un domaine précis pour une cible définie :

Acteurs	Domaine d'intervention (Formation, équipement, ...)	Cibles	Espace d'intervention	Financement engagé
OMS	Santé publique notamment dans la vaccination	Enfants de 0 à 5 ans	Espace communal	Oui
GAVI ALLIANCE	Santé publique notamment dans la vaccination	Enfants et orphelins de 0 à 5 ans		Oui
PEV	Santé publique notamment dans la vaccination	Enfants de 0 à 5 ans		Oui
UNICEF	Santé publique (vaccination), éducation de base, hydraulique, nutrition	Enfants de 0 à 5 ans		Oui
PLAN	Vaccination, éducation de base, hydraulique	Enfants de 0 à 5 ans		Oui
CDL	Santé publique	Enfants de 0 à 5 ans		Oui
HELEN KELLER	Santé publique notamment dans la vaccination	Enfants de 0 à 5 ans		Oui
IRESKO	Protection contre le Paludisme	Enfants de 0 à 14 ans		Oui
Malaria no More	Protection contre le Paludisme			Oui
ACMS	Protection contre le Paludisme			Oui
JHPIEGO	Protection contre le Paludisme		Oui	
Élite	Médecine générale	Hommes, femmes, jeunes et Vieillards	Mbankomo ville	Oui

**Tableau 16 :** Synthèse des données sur les PSV

#### **4.8. Synthèse du profil genre de la commune**

Le genre est la construction sociale de la différence des sexes. Il s'incarne dans des comportements, des statuts différenciés, une distribution inégale des ressources et des espaces sociaux ; des stéréotypes associés aux hommes et aux femmes. Il renvoie également aux identités socialement construites des femmes et des hommes, aux questions d'égalité et d'équité des droits (pouvoirs, responsabilités et charges), à la division du travail (à tous les niveaux), à l'accès et au contrôle des ressources. Une correcte prise en compte du genre dans les initiatives de développement comporte une double vertu à savoir l'augmentation des effets positifs de l'action et la réduction significative des effets négatifs de l'action.

L'analyse du profil genre de la Commune de Mbankomo permet de regarder de près toutes les formes d'inégalité, mais aussi de tenir compte de toutes les catégories sociales, notamment les femmes dans des modèles d'organisation sociale où celles-ci sont presque ignorées, laquelle ignorance conduit à la négation des potentialités énormes de la femme dans son contexte individuel et sa marginalisation dans le processus de développement durable.

##### **Institution communale**

Le personnel de l'institution communale de Mbankomo à partir d'une analyse dualiste permet de distinguer les conseillers municipaux (dont fait partie l'exécutif municipal) et le personnel communal

L'analyse en termes de prise en compte de l'aspect genre dans le conseil municipal de Mbankomo constitué de vingt-quatre (24) conseillers dont un décédé, permet de constater une forte dominance des hommes (68%) sur les femmes (32 %). Ce qui expliquerait une implication mitigée des femmes dans le cadre des activités politiques.

Le personnel communal de Mbankomo quant à lui composé de 48 personnes dont 18 femmes (soit 37,5 %) montre également que les femmes sont minoritaires :

- **04 personnels contractuels permanents** (02 femmes et 02 hommes) ;
- **10 personnels décisionnaires permanents** (04 femmes et 06 Hommes) ;
- **20 personnels d'appuis** (07 femmes et 13 Hommes) ;
- **10 personnels temporaires** (05 femmes et 05 Hommes) ;
- **04 personnels de services extérieurs.**

## Plan Communal de Développement de Mbankomo

Les formations de base sont diversifiées et composées de : 03 maîtrises et master (02 femmes), 08 licences (04 femmes), 05 BTS, DUTS et techniciens supérieurs (02 femmes), 03 baccalauréats (01 femme), 08 BEPC/CAP (05 femmes), 13 CEPE (05 femmes). En plus de ces diplômes académiques, on y ajoute des qualifications supplémentaires en dactylographie et sténographie, CAPIEMP ainsi qu'en conduite automobile.

### Éducation

Les informations recueillies dans le secteur de l'éducation de base démontrent à suffisance une dominance faible des garçons (2974 soit 52 %) sur les femmes (2764 soit 48 %). Cela traduit l'implication des autorités et parents à promouvoir les possibilités d'apprentissage tout au long de la vie et à veiller à ce que tous puissent suivre une éducation de qualité dans des conditions d'équité. Par contre dans les enseignements secondaires, il est noté une faible dominance des filles sur les garçons soit respectivement 50,3% et 49,7%. En effet, bien qu'elle soit faible, cette dominance s'expliquerait par la forte présence des établissements d'enseignements secondaires dans des zones fortement agglomérées proches de la ville de Yaoundé à l'instar des villages Mbadoumou, Mefou Assi, Mbalngong, Nomayos.

### 4.9. Synthèse des données sur le VIH/SIDA

Les diagnostics conduits au niveau de la commune ont permis de recueillir des informations tant chez les responsables sectoriels que chez les populations des différentes chefferies. Le tableau ci-dessous présente la synthèse des données sur le VIH/SIDA :

Acteurs	Domaine d'intervention (Formation, équipement, ...)	Cibles	Espace d'intervention	Financement engagé
- MINAS - Hôpital de district de Mbankomo	Santé publique (Protection contre le VIH/SIDA)	Enfants de 0 à 14 et adultes de 18 à 70 ans	Espace communal ( <b>Angon 2, Bibe, Edipkombo, Elig Akeng 1, Nkadip, Nkolbiyen, Nkoumadzap, Zoassel 2</b> )	OUI (notamment dans la distribution gratuite des ARV)

**Tableau 17 :** Synthèse des données sur le VIH/SIDA

Par ailleurs, quelques activités sont à mener dans la commune au niveau familial, communautaire et communal parmi lesquelles :

- Mise en place et formation des pairs éducateurs par secteurs ou par village
- Renforcement des capacités des pairs éducateurs
- Prise en charge psychosociale des personnes vivant avec le VIH
- Organisation des campagnes de sensibilisation pour la réduction de la prévalence du VIH/SIDA
- Organisation des campagnes de dépistage gratuit de VIH/SIDA
- Renforcement du signal Tv/Radio national
- Construction et équipement d'un hôpital de référence à Mbankomo
- Approvisionnement des structures sanitaires en ARV
- Distribution des Anti Rétroviraux et suivi médical des enfants vivant avec le VIH

#### **4.10. Économie locale**

L'économie locale de Mbankomo en milieu rural est dominée par la pratique des activités agricoles liées à la subsistance où les récoltes sont destinées à la consommation familiale, à la vente où jeunes, femmes et hommes interviennent. Les principales spéculations pratiquées portent sur les cultures de rente (cacao, café) et vivrières (maïs, manioc, arachide, macabo...). Le secteur agricole bénéficie de l'encadrement d'une délégation d'arrondissement de l'agriculture et du développement rural, des postes agricoles, du CEAC, de l'ACEFA, du PNVRA. Ce secteur souffre du mauvais état des routes qui entravent le déplacement tant des biens que des personnes, au-delà de l'accès à la formation et l'information, l'outillage rudimentaire. Par ailleurs, en milieu urbain, l'économie locale est dominée par les activités commerciales qui permettent aux différents groupes sexo-spécifiques de ravitailler les quartiers environnants de Yaoundé. Quant à l'élevage, il s'agit d'un élevage extensif caractérisé par des cheptels de très faible taille. Ce secteur souffre de la mortalité de la volaille en saison sèche et surtout de la recrudescence de la coccidiose pour les volailles et le rouget de porc pour les porcins. Toutefois, la difficulté majeure ici reste la faible maîtrise des techniques améliorées d'élevage en claustration des animaux domestiques par les populations locales. Ce secteur bénéficie de l'encadrement d'une délégation d'arrondissement des d'élevage, des pêches et des industries animales.

Le secteur industriel n'est pas en reste. Il est dominé par la présence des unités artisanales de production de pain. La pratique de la menuiserie métallique et de bois est également dénombrée. Par ailleurs, il n'existe pas au niveau local d'une structure d'encadrement. Par contre au niveau départemental, il existe une délégation départementale des petites et moyennes entreprises qui encadre les activités liées à ses compétences. Le secteur souffre de la difficulté des débouchés, l'encadrement difficile des entrepreneurs de taille moyenne. La création d'une délégation d'arrondissement faciliterait l'accès à la formation et à l'encadrement des entrepreneurs.

Le secteur tertiaire est dominé par les transports où voitures et motos assurent le déplacement des personnes et des biens dans l'espace urbain et entre l'espace urbain et l'espace rural. Cependant, la dégradation du réseau routier se pose avec acuité dans l'espace rural. Deux gares routières non construites sont dénombrées dans la ville. Cependant, les conditions d'accueil et d'attentes des passagers se posent, d'où la modernisation d'une gare qui prendrait en compte ces écarts. Au niveau local, il n'existe pas d'institution déconcentrée qui assure l'encadrement des transporteurs en général. Tout de même, il existe une délégation des transports au niveau départemental. La mairie de Mbankomo joue également un rôle majeur dans la régulation des transports

**Plan Communal de Développement de Mbankomo**

**4.11. Synthèse des données sur les changements climatiques :**

Les changements climatiques renvoient aux caractéristiques météorologiques (paramètres moyens, variabilité) en un endroit donné au cours du temps : réchauffement ou refroidissement. À l'échelle communale, nous le résumons tel que suit :

SECTEUR (unité d'exposition) PAR ZONE AGRO ÉCOLOGIQUE	TENDANCES DES Changement Climatiques	EFFETS BIOPHYSIQUES	EFFETS SOCIO-ÉCONOMIQUES	NIVEAU DE RISQUE (ÉLEVÉ, MOYEN, FAIBLE)	POTENTIEL LOCAL POUR RÉSOUDRE/ CAPACITÉ D'ADAPTATION	SOLUTIONS ENVISAGÉES	VILLAGES/ ZONES CONCERNÉS
<b>Agriculture</b>	- Sécheresses ;	<b>Eau:</b> tarissement, inondations	- Faible rendement - Faibles revenus des ménages	<b>Faible :</b> rareté des produits alimentaires au marché	Faible pour manque de solution adapté	Multiplier les exploitations agricoles Encadrement des agriculteurs Rotation des cultures Jachère	Tous les villages
	- Baisse de la pluviométrie	<b>Sol:</b> érosion, éboulement, induration					
	- Vents violents	<b>Air:</b> pollution <b>Végétation:</b> déforestation					
<b>Élevage et Pêche aquaculture</b>	Sècheresse; Faible pluviométrie	<b>Eau:</b> tarissement, inondations	- Baisse de la production Rareté de l'eau Mortalité bovine, porcine et caprine élevée Difficulté d'approvisionnement	- Faible	Existence des associations des éleveurs	- Déviation des eaux en provenance de la Mefou	
	Faible pluviométrie	Assèchement des cours d'eau	- Arrêt de la production halieutique	- Faible à cause de baisse de la production halieutique	Existence des étangs dans les marécages	- Changement des techniques traditionnelles en modernes	
<b>Eau</b>	Assèchement des cours d'eau	Disparition des espèces forestières	- Baisse de la production agricole - Baisse des revenus	- Faible	Moyen	- Construction des forages	Tous les villages
<b>Éducation de base</b>	Vents violents	- Destruction des bâtiments et - Déchirures des toitures	- Exposition aux intempéries - Perte de concentration	- Faible	Plantation d'arbres pour brise-vent dans les établissements scolaires	- Réaménager les salles de classe endommagées.	
<b>Travaux publics</b>	Vents violents	<b>Sol :</b> érosion, dégradation de la route <b>Végétation:</b> déforestation	- Difficulté de déplacement des biens et personnes - Ralentissement des activités économiques	- Faible	Élevé, dispose d'énormes ressources humaines et naturelles	- Reprofiler l'ensemble du réseau routier	Tous les villages
	Augmentation de la pluviométrie						

**Tableau 18 :** Matrice de captage de la gravité des problèmes, aux Changement climatiques



## *Plan Communal de Développement de Mbankomo*

### 4.12. Synthèse des données sur l'Environnement

L'environnement désigne l'ensemble des conditions naturelles et culturelles qui peuvent agir sur les organismes vivants et les activités humaines. La synthèse des données y relatives se résume à travers le tableau suivant :

Acteurs	Domaine d'intervention	Bénéficiaires	Espace d'intervention	Financement engagé
MINEPDED	Protection de la nature	Toutes les populations	Espace communal	OUI
MINEPDED	Suivi du plan de gestion environnemental	Toutes les populations	Espace communal	OUI
MINFOF	Protection des espèces en voie de disparition	<ul style="list-style-type: none"> <li>- Espèces de la classe A intégralement protégées et ne pouvant en aucun cas, être abattues</li> <li>- Espèces de la classe B pour les animaux pouvant être chassés après obtention d'un permis</li> <li>- Espèces de la classe C prend en compte les animaux pouvant être chassés selon la réglementation</li> </ul>	Espace communal	OUI

**Tableau 19** : Synthèse des données sur l'Environnement

### 4.13. Principaux problèmes, besoins identifiés et projets prioritaires

#### 4.13.1. Principaux problèmes, besoins identifiés et consolidés par secteur :

Il s'agit de mettre en exergue dans un tableau (ci-dessous) le problème central par secteur (29 secteurs), de relever les causes puis les effets relatifs au problème central, de présenter les besoins et enfin de définir les villages concernés par chaque besoin.

**Tableau 20** : Liste des problèmes et besoins consolidés par secteur

#### Secteur 1 : Administration Territoriale et Décentralisation

PROBLÈMES	CAUSES	EFFETS	BESOINS	VILLAGES CONCERNÉS
Difficultés d'accès à certaines infrastructures sociales de base et à une sécurité garantie dans la commune	<ul style="list-style-type: none"> <li>-Insuffisance d'équipement de service</li> <li>-Insuffisance de fournitures de bureau</li> <li>-Recrudescence des agressions</li> <li>-Inexistence d'un personnel de police</li> <li>-Existence des zones d'insécurité</li> </ul>	<ul style="list-style-type: none"> <li>-Gestion des ressources humaines, financières, patrimoniales et relationnelles tatillonnes</li> <li>-Recrudescence des agressions</li> <li>-Perte en vies humaines</li> <li>-2croulement des habitations</li> </ul>	<b>Acquisition du matériel</b> (menottes, sifflets olympiques, bouteilles de gaz lacrymogène, torches, gilets, casque de protection, rangiers, badges, chasubles) pour le comité de vigilance	Mefomo, Etil Bibegue, Bikologbikome, Ngatsongo, Biyan, Zoassel 2, Nkoabang
			Création et construction d'un centre secondaire d'état civil	Nkoloman, Etil Bibegue, Mbankomo village, Nomayos 1, Eloumden 1, Nkolmewouth, Nkolbiyen, Ntang, Nkolngok, Nkolmenyengue, Messok

## Plan Communal de Développement de Mbankomo

PROBLÈMES	CAUSES	EFFETS	BESOINS	VILLAGES CONCERNÉS
			<b>Création et construction d'un poste de sécurité</b>	Nkot Nkong, Kala, Oving, Nomayos 1, Eloumden 1, Angongo, Mbongo, Nkolmenyengue, Nkolyegue 1, Messok, Elig Akeng 2, Ntouissong 3, Nkol Akono
			Organisation des séminaires de formation des chefs et notables sur la préservation du patrimoine foncier	Tous les villages
			Remise en place du tribunal coutumier	Ongot
			Construction d'un centre d'état civil	Angongo
			Installation d'un babillard	Nkoumadzap (chefferie)
			Éclairage public	<b>Okoa Maria</b> (montée entre la chefferie et Okoa Maria), <b>Ebeba 2</b> (entrée Otélé)
			Installation d'un chef de village	Elig Akeng 1

### Secteur 2 : AFFAIRES SOCIALES

PROBLÈMES	CAUSES	EFFETS	BESOINS	VILLAGES CONCERNÉS
Faible accès des personnes vulnérables aux services sociaux	<ul style="list-style-type: none"> <li>- Difficulté d'accès à l'assistance sociale par les groupes vulnérables</li> <li>- Faible Prise en charge des indigents et handicapés</li> <li>- Inexistence d'un fichier des personnes vulnérables</li> <li>- Absence d'encadrement pour handicapés, orphelins et veuves ;</li> <li>- Absence d'encadrement pour handicapés, orphelins et veuves ;</li> <li>- Manque d'appui financier et matériel</li> <li>Manque d'encadrement des PSV</li> </ul>	<ul style="list-style-type: none"> <li>-Difficulté d'insertion socioéconomique</li> <li>-Difficulté d'insertion socioéconomique</li> <li>-Violences au sein des familles et des couples</li> <li>-Faible cohésion sociale</li> <li>-Rejet social des PSV</li> </ul>	Acquisition du matériel pour personnes vulnérables à <b>Etil Bibegue</b> (05 chaises roulantes, 06 Cannes blanches, 06 lunettes de lecture), <b>Mbankomo village</b> (04 béquilles, 10 paires de lunette), <b>Nomayos 1</b> (05 chaises roulantes, 06 Cannes blanches, 06 lunettes de lecture), <b>Bibong Bidoum</b> (05 chaises roulantes, 06 Cannes blanches, 06 lunettes de lecture), <b>Mefou-Assi</b> (04 béquilles, 10 paires de lunette), <b>Eloumden 2</b> (05 chaises roulantes, 06 Cannes blanches, 06 lunettes de lecture), <b>Binguela 2</b> (05 chaises roulantes, 06 Cannes blanches, 06 lunettes de lecture), <b>Nkol Akono</b> (05 chaises roulantes, 06 Cannes blanches, 06 lunettes de lecture)	<b>Etil Bibegue</b> (05 chaises roulantes, 06 Cannes blanches, 06 lunettes de lecture), <b>Mbankomo village</b> (04 béquilles, 10 paires de lunette), <b>Nomayos 1</b> (05 chaises roulantes, 06 Cannes blanches, 06 lunettes de lecture), <b>Bibong Bidoum</b> (05 chaises roulantes, 06 Cannes blanches, 06 lunettes de lecture), <b>Mefou-Assi</b> (04 béquilles, 10 paires de lunette), <b>Eloumden 2</b> (05 chaises roulantes, 06 Cannes blanches, 06 lunettes de lecture), <b>Binguela 2</b> (05 chaises roulantes, 06 Cannes blanches, 06 lunettes de lecture), <b>Nkol Akono</b> (05 chaises roulantes, 06 Cannes blanches, 06 lunettes de lecture)
			Encadrement et appui aux PSV par les services sociaux	Tous les villages
			Organisation des séminaires sur les activités des affaires sociales	Tous les villages
			Construction des rampes d'accès dans tous les bâtiments publics dans tous les services publics et privés de Mbankomo	Mbankomo
			Construction et Équipement d'une structure d'encadrement des personnes handicapées	Mbankomo ville

## Plan Communal de Développement de Mbankomo

### Secteur 3 : AGRICULTURE

PROBLÈMES	CAUSES	EFFETS	BESOINS	VILLAGES CONCERNÉS
Baisse de la productivité agricole	<ul style="list-style-type: none"> <li>-Difficulté d'accès à la main d'œuvre</li> <li>-Accès difficile aux plantations</li> <li>-Accès difficile au matériel de pesage</li> <li>Accès difficile à la formation</li> <li>-Poste agricole abandonné</li> <li>-Insuffisance de magasins de stockage</li> <li>-Faible accès au matériel végétal de qualité et intrants agricoles</li> <li>-Absence d'une maison de planteur</li> <li>-Encadrement insuffisant des producteurs par les services techniques</li> <li>-Mauvais état des Marchés périodiques existants</li> <li>-Insuffisance de moyens financiers de producteurs</li> <li>-Inexistence de salon d'agriculture</li> </ul>	<ul style="list-style-type: none"> <li>-Mauvaise conservation des produits agricoles</li> <li>-Braderie des produits agricoles</li> <li>-Baisse de la production</li> <li>-Faible revenu des ménages</li> <li>-Appauvrissement</li> <li>-Ignorance de la pratique de certaines techniques agricoles</li> <li>-Exposition aux intempéries</li> <li>-Faible revenu agricole</li> <li>-Faible marketing agricole</li> <li>-Vieillessement des plantations</li> </ul>	<p><b>Ouverture des pistes agricoles</b> à Okong (Okong-Elig Etoa sur 4 km, Okong-Colline Okong sur 4 km, Okong 2-Lobo sur 3km), <b>Mefomo</b> (Mefomo-Ekorozok sur 5 km, Missini-Eig Nkod sur 1,5 km), <b>Ossonkia</b> (Chefferie-Ekoazock sur 5 km, Entrée Fock-Adjaba sur 5 km), Nkoloman ( ), Oveng (Chefferie-Azememba avec pont sur Azememba, collège Obama-ancien chemin de fer Nkol Meyo sur 2,5 km), <b>Nden</b> (Nden-Memvini sur 13 km), Eloumden 2, Nkomekui, <b>Nkolmewouth</b> (Descente chefferie-Mbongo sur 2,5 km, Kolo-Lobo à Nkil sur 03 km), <b>Mbongo</b> (Ekombitié-Nkol Ekani sur 2 km, Mitamba-Mebambassi sur 2 km, Essegna-Chefferie Ebeba 1 sur 2 km), <b>Ntang</b> (chefferie-Messam sur 5 km, chefferie-Nsoa sur 6 km, Chefferie-Lobo sur 6 km, chefferie-Nlayop sur 7 km, chefferie-Nkolevan sur 7 km, chefferie-Nkolbewa sur 4 km et chefferie-Samgove sur 7 km)), <b>Nkologok</b> (Mbedoumou-Pont sur Akono sur 2 km) <b>Binguela 2</b> (Djolong-Bibe sur 4 km), <b>Nkolmenyengue</b>, <b>Elig Essomballa</b>, <b>Ntouissong 2</b>, <b>Nkol Akono</b> (derrière église-Elig Ekani sur 2 km)</p>	Okong, Mefomo, Ossonkia, Nden, Nkolmewouth, Mbongo, Ntang, Nkolngok, Binguela 2, Nkolmenyengue, Ntouissong 2, Elig Essomballa, Nkol Akono
			<p>- <b>Acquisition du matériel agricole</b> à Okong (02 atomiseurs, 03 motopompes, 10 pulvérisateurs, 20 arrosoirs, 10 brouettes, 05 portes tout), <b>Mefomo</b> (02 thermonébulateurs, 02 atomiseurs, 01 laboureuse, 10 pulvérisateurs), <b>Ossonkia</b> (02 motopompes, 10 pulvérisateurs, 03 atomiseurs, 10 arrosoirs, 10 brouettes, 02 portes tout), <b>Nkadip</b> (02 atomiseurs, 15 pulvérisateurs, 200 machettes), <b>Nkoloman</b> (02 atomiseurs, 03 motopompes, 10 pulvérisateurs, 20 arrosoirs, 10 brouettes, 05 portes tout), <b>Etil Bibegue</b> (10 pulvérisateurs, 05 tronçonneuses, 100 houes, 100 machettes, 20 pioches, 20 dabas, 50 limes, 20 brouettes et 20 plantoirs), <b>Nkol Nkong</b> (30 pulvérisateurs, 50 sécateurs, 02 motopompes, 50 brouettes, 20 portes tout), <b>Nkol Ntsam</b> (04 motos pompes, 02 atomiseurs, 01 perforateur, 30 brouettes et 30 pulvérisateurs), <b>Oveng</b> (04 tronçonneuses, 10 pulvérisateurs, 01 tracteur, 100 machettes, 100 houes), <b>Mbankomo village</b> (100 houes, 100 machettes, 50 paires de bottes, 100 limes), <b>Mefou-Assi</b> (100 machettes, 100 houes, 50 paires de bottes, 100 limes, 50 combinaisons), Nden (04 motos pompes, 02 atomiseurs, 01 perforateur, 30 brouettes et 30 pulvérisateurs), <b>Eloumden 1</b> (02 atomiseurs, 03 motopompes, 10 pulvérisateurs, 20 arrosoirs, 10 brouettes, 05 portes tout), <b>Nkomekui</b> (02 motopompes, 10 pulvérisateurs, 03 atomiseurs, 10 arrosoirs, 10 brouettes, 02 portes tout), <b>Memvini</b> (50 houes, 30 brouettes, 30 plantoirs, 20 pioches, 100 machettes), <b>Angongo</b> (02 atomiseurs, 03 motopompes, 10 pulvérisateurs, 20 arrosoirs, 10 brouettes, 05 portes tout), <b>Mbongo</b> (04 motos pompes, 02 atomiseurs, 01 perforateur, 30 brouettes et 30 pulvérisateurs), <b>Abang</b> (20 sécateurs, 10 pulvérisateurs, 05 motopompes), <b>Nkoumadzap</b> (02 tracteurs, 20 atomiseurs, 100t engrais, 02 balances, 20 brouettes, 10 bâches de séchage, matériel d'irrigation), <b>Bibe</b> (100 arrosoirs, 100 brouettes, 100 pulvérisateurs, 50 atomiseurs), <b>Nkong Biyen</b> (05 pulvérisateurs, 50 pelles, 30 brouettes, 100 limes, 100 machettes, 100 houes), <b>Nkologok</b> (05 motopompes, 05 pulvérisateurs, 10 brouettes, 10 paires de bottes), <b>Binguela 2</b> (100 paires de bottes, 100 portes tout, 05 motopompes, 100 paires de gants), <b>Okoa Maria</b> (04 motos pompes, 02 atomiseurs, 01 perforateur, 30 brouettes et 30 pulvérisateurs), <b>Mian</b> (50 pelles, 30 brouettes, 100 limes, 100 machettes, 100 houes), <b>Ebeba 2</b> (04 motos pompes, 02 atomiseurs, 01</p>	Okong, Mefomo, Ossonkia, Nkadip, Nkoloman, Etil Bibegue, Nkol Nkong, Nkol Ntsam, Oveng, Mbankomo village, Mefou-Assi, Eloumden 1, Nkomekui, Memvini, Angongo, Mbongo, Abang, Nkoumadzap, Bibe, Nkong Biyen, Nkolngok, Binguela 2, Okoa Maria, Mian, Ebeba 2, Nkong Binguela, Nkolmenyengue, Messok, Zoatoupsi, ), Elig Essomballa, Ntouissong 2, Elig Akeng 1, Elig Akeng 2, Nkol Akono, Bikologbikome, Zoassel 1, Biyan, Zoassel 2, Ngatsongo, Nkoabang, Ngoumou 1,

**Plan Communal de Développement de Mbankomo**

PROBLÈMES	CAUSES	EFFETS	BESOINS	VILLAGES CONCERNÉS
			perforateur, 30 brouettes et 30 pulvérisateurs), <b>Nkong Binguela</b> (04 motos pompes, 02 atomiseurs, 01 perforateur, 30 brouettes et 30 pulvérisateurs), <b>Nkolmenyengue</b> (04 motos pompes, 02 atomiseurs, 01 perforateur, 30 brouettes et 30 pulvérisateurs), Nkolyegue 1 (20 machettes, 10 brouettes, 20 houes, 15 pelles et 15 pioches), <b>Messok, Zoatoupsi</b> (04 motos pompes, 02 atomiseurs, 01 perforateur, 30 brouettes et 30 pulvérisateurs), <b>Elig Essomballa, Ntouissong 2, Elig Akeng 1</b> (100 machettes, 100 limes, 100 houes, 50 brouettes, 05 motopompes), <b>Elig Akeng 2</b> (100 machettes, 100 limes, 100 houes, 50 brouettes, 05 motopompes), <b>Nkol Akono</b> (50 limes, 50 brouettes, 25 paires de bottes), <b>Zoassel 1, Bikologbikome, Biyan, Zoassel 2, Ngatsongo</b> (2 pulvérisations et 02 atomiseurs), , <b>Ngoumou 1, Nkoabang</b>	
			<b>Acquisition de moulin à écraser le maïs/manioc (essence/électrique)</b>	Okong (02), Mefomo (01), Nkadip (01), Etil Bibegue (01), Nkot Nkong (02), Nkol Ntsam, Binguela 1, Angon 2, Angon 1, Ossokoe, Menyeng Adzap, Ongot (01), Edipkombo (01), Memvini (01), Angongo (01), Nkolmewouth (01), Mbongo (01), Nkolbiyen (01), Abang (02), Nkoumadzap (01), Bibe (01), Nkong Biyen (01), Nkong Binguela (01), Nkolyegue 1 (01), Messok (01), Elig Essomballa (01), Mbayengue 1 (01), Ntouissong 2, Elig Akeng 2, Ntouissong 3, Nkol Akono
			Acquisition des produits phytosanitaires (fongicides, herbicides, pesticides, insecticides)	Tous les villages
			<b>Acquisition d'intrants agricoles (20-10-10, urée, kieserite (graines), mocape pour bananier)</b>	Okong, Etil Bibegue, Angon 1, Mefou-Assi, Mbadoumou, Nomayos 1, Nomayos 2, Mbankomo village, Ongot, Nden, Angala, Mbongo, Ntang, Binguela 2, Nkolmenyengue, Ntouissong 2
			Acquisition des semences améliorées de manioc (boutures), maïs, cacao, palmier à huile tomate dans	Tous les villages
			Organisation des ateliers de formations techniques (04) en agriculture sur la mise en place des pépinières, l'entretien, la commercialisation, la transformation, le semis, l'utilisation du matériel mécanique, l'entrepreneuriat agricole, l'irrigation et la formation sur les BPA et multiplication	Tous les villages
			<b>Construction d'un magasin de stockage</b>	Nkoloman (01), Nkol Ntsam (01), Kala (01), Ebeba 1 (01), Mbankomo village (01), Ongot (01), Nkomekui (02), Edipkombo (01), Memvini (01), Abang (01), Bibe (01), Nkong Biyen (01), Mian (01), Ebeba 2 (01), Nkolmenyengue (01), Messok (01), Zoatoupsi (01), Elig Essomballa (01), Nkol Akono (01), Ngatsongo (01)
			Réhabilitation de magasin de stockage	Nkolbiyen
			<b>Construction d'une mini unité de transformation du manioc</b>	Etil Bibegue, Angon 2, Ossokoe, Menyeng Adzap, Oveng, Nomayos 2, Mbankomo village, Nomayos 1, Bibong Bidoum, Mefou-Assi, Ongot, Eloumden 2, Nden, Eloumden

## Plan Communal de Développement de Mbankomo

PROBLÈMES	CAUSES	EFFETS	BESOINS	VILLAGES CONCERNÉS
				1, Eloumden 2, Angala, Nkolmewouth (et de maïs), Ntang, Nkolngok, Nkong Binguela, Zoatoupsi, Elig Essomballa, Mbayengue 1, Nkol Akono
			Création et construction d'un centre de formation des agriculteurs	Nkot Nkong (à la chefferie)
			<b>Création d'une pépinière de cacao</b>	Kala (10000 plants), Ossokoe (15 000 plants), Angon 1(10 000 plants), Nkolngok (40 000 plants), Mbayengue 1 (15 000 plants), Nkol Akono (20 000 plants)
			Acquisition d'un tracteur	Angon 2
			Création de champ/plantation communautaire	<b>Ebeba 1</b> (de cacao 10 Ha), <b>Oveng</b> (de cacao 5 Ha), <b>Nomayos 2</b> (de cacao 5 Ha), <b>Eloumden 2</b> (de cacao 5 Ha), <b>Eloumden 1</b> (de cacao 6 Ha), <b>Ntouissong 3</b> (Maïs de 5 4 Ha)
			Création d'un champ communautaire polyculture	<b>Abang</b> (5 Ha de manioc), <b>Binguela 2</b> (Ananas 11 Ha, Maïs 2 Ha)
			Création et construction d'un poste agricole à	Ongot, Nden, Angala, Bibe
			Acquisition de 50 bâches pour séchage des produits agricoles	Zoassel 1, Ngatsongo

### Secteur 4 : ARTS ET CULTURE

PROBLÈMES	CAUSES	EFFETS	BESOINS	VILLAGES CONCERNÉS
Faible pratique des activités culturelles	<ul style="list-style-type: none"> <li>-Manque de structures de promotion culturelle</li> <li>-Brassage culturel influençant la culture locale</li> <li>-Manque d'initiative</li> <li>-Mauvaise organisation</li> <li>-Inexistence de festivals locaux</li> </ul>	<ul style="list-style-type: none"> <li>-Acculturation</li> <li>-Mauvaise promotion de la culture</li> <li>-Non contribution de la culture à l'économie des familles et de la commune</li> <li>-Aliénation culturelle</li> <li>-Disparition des coutumes</li> <li>-Dépravation des mœurs</li> <li>-Risque de perte de l'identité culturelle</li> <li>-Édulcoration progressive de la langue</li> </ul>	<b>Construction d'un foyer culturel</b>	Okong, Mefomo, Ossonkia, Nkadip, Nkoloman, Etil Bibegue, Nkot Nkong, Binguela 1, Kala, Ebeba 1, Oveng, Nomayos 2, Nomayos 1, Mbadoumou, Bibong Bidoum, Mefou-Assi, Ongot, Nden, Eloumden 2, Eloumden 1, Nkomekui, Angala, Edipkombo, Memvini, Angongo, Nkolmewouth, Mbongo, Nkolbiyen, Abang, Ntang, Bibe, Nkong Biyen, Nkolngok, Ebeba 2, Nkong Binguela, Nkolyegue 1, Zoatoupsi, Elig Essomballa, Ntouissong 2, Elig Akeng 2, Ntouissong 3, Bikologbikome
			<b>Organisation d'un festival culturel</b>	Mefomo, Mbankomo ville, Nkolbiyen, Nkong Biyen, Mian, Nkolyegue 1
			<b>Création d'une bibliothèque à caractère culturel</b>	Nkomekui
			<b>Instauration de la langue locale dans les écoles (Ewondo)</b>	Tous les villages

## Plan Communal de Développement de Mbankomo

### Secteur 5 : COMMERCE

PROBLÈMES	CAUSES	EFFETS	BESOINS	VILLAGES CONCERNÉS
Faible pratique de commerce	<ul style="list-style-type: none"> <li>-Insuffisance de comptoirs de marché</li> <li>-Surenchères</li> <li>-Recherches d'enrichissement rapide</li> <li>-Insuffisance de bâtiment communal de commerce</li> <li>-Faible assistance technique</li> <li>-Mauvais état des routes</li> </ul>	<ul style="list-style-type: none"> <li>-Braderie des produits commercialisables</li> <li>- Marchandises vendues à vil prix</li> <li>-Cacophonie commerciale</li> <li>-Disposition anarchique des commerçants</li> <li>-Coût élevé des marchandises</li> <li>-Faible organisation commerciale</li> <li>-Insuffisance d'information</li> <li>-Difficulté de déplacement des biens et personnes</li> </ul>	<b>Création et construction (hangar) d'un marché (périodique) à</b>	Mefomo, Ossonkia, Nkadip, Nkoloman, <b>Etil Bibegue</b> (hangar de 30 places), Nkot Nkong, Binguela 1, Kala, Menyeng Adzap, Ebeba 1 (Mamedzong), Mefou-Assi, Ongot, Nden, Eloumden 2, Eloumden 1, Angala, Edipkombo, Memvini, Angongo, Nkolmewouth, Nkolbiyen, Ntang, Nkoumadzap, Bibe, Nkong Biyen, Nkolngok, Binguela 2, Okoa Maria, Ebeba 2 (à Otélé), <b>Nkolmenyengue</b> (à Nkoro Nkon), Nkolyegue 1, Messok, Zoatoupsi, Mbayengue 1, Ntouisong 2, Elig Akeng 2 (marché de Nkolbiyen), Ntouisong 3, Nkol Akono, Bikologbikome, Ngatsongo, Biyan, Zoassel 2
			Création d'un point de vente des produits pétroliers	Ebeba 1
			Sensibilisation des commerçants ambulants sur les risques des accidents de la route	Nomayos 2
			Construction d'un stationnement à proximité du marché pour les véhicules	Nomayos 2
			Construction d'un hangar de vente groupée des produits agricoles	Mbankomo village
			Construction des boutiques	Mbadoumou (06 boutiques), Mefou-Assi (12 boutiques)

### Secteur 6 : COMMUNICATION

PROBLÈMES	CAUSES	EFFETS	BESOINS	VILLAGES CONCERNÉS
Faible accès à l'information	<ul style="list-style-type: none"> <li>-Inexistence d'une radio communautaire</li> <li>-Absence d'infrastructure communicationnelle</li> <li>-Manque d'organe de presse</li> <li>-Insuffisance de moyens financiers</li> </ul>	<ul style="list-style-type: none"> <li>-Sous information</li> <li>-Acquisition tardive d'information</li> <li>-Déformation de l'information</li> <li>-l'information</li> </ul>	Construction de quatre (04) antennes de relai TV par groupement	(Mvog Fouda Mballa, Mvog Tsoungui Mballa 1, Mvog Tsoungui Mballa 2, Nama Ndobobo)
			Création d'une radio communautaire	Nkoloman, Nkol Ntsam, Kala, Angon 1, Menyeng Adzap, Nomayos 2, Mbankomo village, Nomayos 1, Mbadoumou, Bibong Bidoum, Ongot, Nden, Eloumden 2, Eloumden 1, Nkomekui, Angala, Memvini
			Création d'un point de distribution de la presse écrite	Ossokoe, Menyeng Adzap, Oveng, Bibong Bidoum, Nkolngok, Binguela 2, Nkol Akono
			Création d'une école d'apprentissage des techniques traditionnelles de communication	Nkoumadzap



## Plan Communal de Développement de Mbankomo

### Secteur 7 : DOMAINES ET AFFAIRES FONCIÈRES

PROBLÈMES	CAUSES	EFFETS	BESOINS	VILLAGES CONCERNÉS
Difficulté d'accès aux titres fonciers et au droit à la propriété	<ul style="list-style-type: none"> <li>-Faible niveau de sensibilisation des populations sur la sécurité foncière et les procédures y relatives</li> <li>-Difficulté à borner les terrains</li> <li>-Inexistence d'une réserve foncière</li> <li>Inexistence d'un plan cadastral</li> </ul>	<ul style="list-style-type: none"> <li>-Risque de déguerpissement sans dédommagement</li> <li>-Litiges fonciers</li> <li>- Vente massive des terres</li> </ul>	Remise sur pied du tribunal coutumier pour la gestion des conflits fonciers à	Ossonkia
			Sensibilisation des populations sur l'importance et l'avantage de l'établissement du titre foncier, la vente illégale de terrain, l'immatriculation des terres	Tous les villages
			Construction d'un poste annexe des services du cadastre à	Nomayos 2, Mbadoumou, Mefou-Assi
			Facilitation de l'obtention des titres fonciers	Tous les villages

### Secteur 8 : EAU et ÉNERGIE

PROBLÈMES	CAUSES	EFFETS	BESOINS	VILLAGES CONCERNÉS
<b>EAU</b>				
Accès difficile à l'eau potable	<ul style="list-style-type: none"> <li>-Insuffisance de points d'eau potable</li> <li>-Sources d'eau non aménagées</li> <li>Inexistence des comités de gestion d'eau potable</li> <li>-Dégradation des réseaux d'eau scan water existant</li> <li>- Mauvaise gestion des points d'eau existants</li> <li>- Ignorance de l'importance du comité de gestion</li> <li>- Mauvaise volonté de la population à cotiser</li> <li>- Culture des égoïsmes</li> <li>- Ignorance des procédés de traitement de l'eau</li> <li>- Manque de technicité</li> <li>- Absence de ressources humaines qualifiées</li> <li>- Insuffisance de points d'eau potable</li> <li>- Faibles revenus</li> <li>- Enclavement</li> </ul>	<ul style="list-style-type: none"> <li>-Parcours de longue distance pour se ravitailler en eau</li> <li>-Consommation d'eau de qualité douteuse dans les villages</li> <li>-Défection des ouvrages hydrauliques</li> <li>-Consommation d'eau de rivières</li> <li>-Prolifération des maladies Hydriques</li> <li>-Utilisation des sources d'eau alternatives</li> <li>-Prolifération des maladies hydriques</li> <li>-Réduction de la population active</li> <li>-Réduction de la production</li> <li>-Pénibilité de collecte de l'eau potable</li> <li>-Vieillesse précoce de la population active</li> <li>-Réduction de l'espérance de vie</li> <li>-Mortalité élevée</li> </ul>	Construction de 96 forages équipés d'une pompe motricité humaine	<p><b>03 à Okong 2</b> (Otton (01) et Olama (01), Okong 1 (01)), <b>01 à Ossonkia</b> (Nkol Nkadip (01), carrefour Ekombitié (01), Elig Nti Obono (01)), <b>01 à Nkoloman</b> (chefferie), <b>01 à Etil Bibegue</b> (Mvog Atangana Mballa), Nkot Nkong (Amougui Antoine), <b>02 à Binguela 1</b> (01 à Nsane et 01 à Nye Nneem), Kala (01), <b>02 à Angon 2</b> (01 à Mvogo et 01 Owona Eric), <b>02 à Angon 1</b> (01 à Ebod Ngol et 01 à Meyos), <b>03 à Ossokoe</b> (01 à Amougui Biloa, 01 à Fouda Benoit, 01 à Bounou Virgil 2), <b>02 à Menyeng Adzap</b> (01 à Ondoa Emerant, 01 à Fouda Edmon), <b>03 à Oveng</b> (01 à l'école maternelle et 01 à l'école primaire d'Oveng, 01 Ekomeyos), <b>04 à Nomayos 2</b> (chefferie, Ntem quartier CIMENCAM, Avoa Assi et école publique), <b>02 à Mbankomo village</b> (01 à Elig-Etoundi et 01 à Nkolmesseng), <b>02 à Nomayos 1</b> (01 à carrefour Ngoumou et 01 au bloc N°4), <b>03 à Mbadoumou</b> (01 à Bloc Ngoumou Simon, 01 à Etoundi André et 01 à Nkolosso), <b>02 à Bibong Bidoum</b> (01 à la chefferie et 01 à Biboum chapelle), <b>02 à Mefou-Assi</b> (quartier Fouda Nkomo et 01 à Escam), <b>02 à Ongot</b> (01 à Ongot 1 et 01 à Ongot 4), <b>03 à Eloumden 2</b> (carrière, 01 vers l'orphelinat et 01 à Nkolmeyoa), <b>02 à Eloumden 1</b> (01 à Bivee Ayat et 01 à Eloumden chefferie), <b>01 à Nkomekui</b> (01 à Nkolmelen), <b>Angala</b> (01), <b>Edipkombo</b> (01), <b>01 à Memvini</b> (01 à Nkinda), <b>01 à Angongo</b> (01 à Angongo), <b>02 à Nkolmewouth</b> (01 à Kobo et 01 à la chefferie), <b>02 à Nkolbiyen</b> (01 après chefferie, 01 à la chefferie), <b>02 à Abang</b> (XXXXXXX), <b>01 à Nkoumadzap</b> (01 à Nyang Melen), <b>02 à Bibe</b> (01 à Olinga, 01 à Ofoumbi), <b>02 à Nkong Biyen</b> (01 avant la traversée Djolon et 01 limite Yaoundé 3), <b>02 à Nkolngok</b> (01 à la chefferie et 01 Ekoum Adzap), <b>04 à Binguela 2</b> (01 à la chefferie, 01 à limite avec Nkong Binguela, 01 à Elig Effa et 01 à la chapelle), <b>04 à Okoa Maria</b> (01 à la chefferie, 01 à Osso, 01 à Elig Ondoumou et 01 à Okoa centre), <b>06 à Mian</b> (02 à Biwome, 02 à Esson et 02 à Tikong), <b>03 à Ebeba 2</b> (01 à Ebeba 2 centre, 01 à Bikobem et 01 à Manguenda), <b>02 à Nkong Binguela</b> (01 à l'EP de Binguela et 01 à EP Ekoko), Nkolmenyengue (Angon 1- Nkolmenyengue sur 7 km BT triphasée), <b>03 à Nkolmenyengue</b> (01 à Bileninyi, 01 Nkoro Nkon et 01 chefferie),</p>

## Plan Communal de Développement de Mbankomo

PROBLÈMES	CAUSES	EFFETS	BESOINS	VILLAGES CONCERNÉS
				<b>01 à Messok</b> (01 au Bloc 3), <b>02 à Zoatoupsi</b> (01 à Ekanga et 01 à Nkoue), <b>01 à Elig Essomballa</b> (01 à la chefferie) <b>03 à Mbayengue 1</b> (01 à Fouda Jean, 01 à Ong'o Jean et 01 à Evouna Jean Marie), <b>01 à Ntouisong 2</b> , <b>02 à Elig Akeng 1</b> (01 à Oliga et 01 à Mimbam), <b>02 à Elig Akeng 2</b> (01 après l'église, 01 limite Ntouisong-Elig Akeng 2), <b>02 à Ntouisong 3</b> (01 à Olon Afan et 01 au terrain de football), <b>03 à Bikologbikome</b> (01 à Nkolgoock, 01 à Lobo et 01 à Mefou assi), <b>02 à Ngatsongo</b> (01 à la chefferie et 01 à Biwong), <b>03 à Ngoumou 1</b> (01 à Ekouanassi, 01 à Oyenga (CETIC) et <b>01 à Ngoumou</b> centre), <b>04 à Zoassel 2</b> (01 à Eben, 01 à Bahn-Hog, 01 à Elig Bessala et 01 à Ezalayat)
			<b>Construction de puits équipés d'une pompe à motricité humaine</b>	<b>03 à Mefomo</b> (Elig Ekani Atangana (01), Mefomo centre (01) et entrée Betesta (01)), <b>03 à Nkadip</b> (chefferie (01), Nkadip quartier (01), Nkolmeyang (01)), <b>02 à Etil Bibegue</b> (Nkol labo et Etil Bibegue village), <b>01 à Nkol Ntsam</b> (Nkol Ntsam centre), <b>02 à Nkolmewouth</b> (01 à Ovang et 01 à Nkol Lobo), <b>03 à Mbongo</b> (01 à Kollo, 01 à Mbongo centre et 01 à Ekombitié), <b>01 à Ntang</b> (01 à Ntang 2), <b>01 à Nkolyegue 1</b> (01 à Nkong Ondoa), <b>03 à Nkol Akono</b> (01 à Elig Ekani, 01 à Elig Mboudou et 01 en face du chef)
			Aménagement de sources d'eau	<b>Ossonkia</b> (05 sources à Nkol Nkadip, chefferie, Patriarche, Nkoa Eyen et Elig Nti Obono), <b>Nkadip</b> (chefferie), <b>Etil Bibegue</b> (02 sources dont 01 et 01 à Etam Maria et chefferie), <b>Oveng</b> (derrière le marché, vers Azememba, derrière cimetière de la mission catholique), <b>Nomayos 2</b> (03 sources), <b>Mbankomo village</b> (01 source à Nkol Ntit), <b>Angala</b> (02 sources), <b>Nkolmewouth</b> (Bessala), <b>Mbongo</b> (01 source « Ossossié Edzimbi » au quartier Ekombitié), <b>Nkolbiyen</b> (06 sources dont 03 à Ekoana et 03 à Bibe), <b>Ntang</b> (02 sources dont 01 à Mbongoué et 01 école primaire), Nkolmenyengue, <b>Elig Akeng 2</b> (05 sources dont 01 à Mefoumba, 01 à 01 à Afeufegue, 01 à Bive, 01 à Anoana, 01 à Ekogo), <b>Elig Akeng 2</b> (05 sources), <b>Ntouisong 3</b> (03 sources), <b>Nkoabang</b> (01 sources), <b>Zoassel 2</b> (01 source à Elig Bessala)
			Réhabilitation de points d'eau en panne	<b>Etil Bibegue</b> (puits), <b>Oveng</b> (chefferie, Azememba, école publique, Ekomayos), <b>Nomayos 1</b> (Forage situé Chef bloc 2), <b>Mbadoumou</b> (Forage au carrefour petit marché), <b>Mefou-Assi</b> (forage à Angok), <b>Nden</b> (01 forage), <b>Nkomekui</b> (forage de l'école primaire), <b>Edipkombo</b> (forage en panne), <b>Angongo</b> (forage au lycée d'Angongo), <b>Nkolbiyen</b> (groupage), <b>Abang</b> (02 puits), Nkoumadzap (forage sis au secteur Belinga Barthélémié), <b>Bibe</b> (02 forages dont 01 à la chefferie et 01 à Ozom), <b>Mian</b> (forage du CSI), <b>Nkolmenyengue</b> (01 puits sis à la chefferie), <b>Nkolyegue 1</b> (forage situé au CSI), <b>Zoatoupsi</b> (forage de l'école publique), <b>Elig Essomballa</b> (forage), <b>Bikologbikome</b> (Puits à la chefferie), <b>Ngatsongo</b> (02 forages Ngatsongo centre et de l'école publique), <b>Zoassel 1</b> (02 puits), <b>Biyan</b> (02 puits dont 01 à Ikoan et 01 à Nkol Binang)
			Construction d'une adduction d'eau	Nkomekui, Ebeba 2
<b>ÉNERGIE</b>				
<b>Difficulté d'accès à</b>	-Réseau électrique en	-Village électrifié partiellement	Remplacement des poteaux défectueux	Okong, Ossonkia (60), Mefou-Assi (10), Nkolmewouth (40)

## Plan Communal de Développement de Mbankomo

PROBLÈMES	CAUSES	EFFETS	BESOINS	VILLAGES CONCERNÉS
l'énergie électrique	mauvais état -Réseau de branchement électrique peu étendu dans les villages -Absence du réseau de branchement électrique Difficulté de ravitaillement en produits pétroliers	-Baisse de tension -Utilisation de la lampe tempête -Maladies ophtalmiques -Utilisation de la lampe tempête -Risque d'incendie -Voyage difficile -Panne sèche -Surenchère de carburant - Utilisation des énergies alternatives - Insuffisance d'éclairage - Diminution de la vue - Cécité - Manque de réfrigérateurs - Mauvaise conservation des denrées alimentaires - Dépérissement des denrées alimentaires	Réhabilitation du réseau électrique	<b>Ossonkia</b> sur 2 km, <b>Edipkombo</b> (Nkomekui-Edipkombo 3 km BT triphasée), <b>Nkolngok</b> (Edzom au carrefour ancienne gare sur 2,5 km)
			Installation de l'éclairage public par énergie solaire	Nkadip (10 lampadaires), Kala (10), <b>Nkomekui</b> (15 lampadaires)
			Extension du réseau électrique BT triphasée	<b>Etil Bibegue</b> (d'Okoa Maria-Etil Bibegue sur 18 Km), <b>Nkot Nkong</b> (Chefferie-limite Nkolyegue 2, BT triphasée sur 1,5 km), <b>Nkol Ntsam</b> (pont Okoa Maria à Ongot sur 6 km MT BT triphasée), <b>Angon 1</b> (CAF - Mbayengue sur 7 km Bt triphasée), <b>Angon 2</b> (sur 7 km), <b>Ossokoe</b> (Oveng-Ossokoe sur 3 km), <b>Menyeng Adzap</b> (Zoassel 2-Menyeng Adzap sur 3 km MT BT triphasée), <b>Ebeba 1</b> (Mbongo-Ebeba 1 sur 5 km MT BT triphasée, Essenane-Ebeba 1 sur 2,5 km), <b>Oveng</b> (BT triphasée sur 3 km), Nomayos 2 (Chefferie-Antenne Cimencam sur 5 km BT MT triphasée), <b>Mefou-Assi</b> (1,5 km BT triphasée d'Escam à Chefferie), <b>Ongot</b> (BT triphasée d'Ongot 1-Ongot 4 sur 10 km), <b>Nden</b> (Edipkombo-Nden sur 2 km BT MT triphasée), <b>Eloumden 2</b> (Eloumden 2 centre-carrière sur 3 km BT MT triphasée), <b>Eloumden 1</b> (Eloumden 2- Eloumden 1 MT triphasée sur 2 km), <b>Nkomekui</b> (de Nkolzama-Nkomekui sur 01 km BT, MT triphasée), <b>Angala</b> (Nkomekui-Angala 3 km BT triphasée), <b>Memvini</b> (Memvini à Mbal Elong monophasé BT sur 5 km), <b>Angongo</b> (Tikong-Angongo sur 7 km BT triphasée), <b>Nkolmewouth</b> (Hameau Elon sur 4 km BT MT triphasée), <b>Abang</b> (Memvini à Abang sur 5 km MT BT triphasée), <b>Nkoumadzap</b> (renforcement sur 3 km BT triphasée), <b>Bibe</b> (Bibe-Olinga sur 3 km BT triphasée), <b>Nkong Biyen</b> (chefferie- Nkong Biyen village sur 4 km), <b>Binguela 2</b> (Xxxxxxxx), <b>Mian</b> (Mian-Tikong sur 4 km BT triphasée, Mian au CSI Tikong sur 4 km), Ebeba 2 (entrée école-Nkol Oveng sur 2 km), <b>Nkong Binguela</b> (renforcement en reliant Ahala-après centre d'état civil-SCTM jusqu'au bout du village Nkong Binguela sur 13 km BT MT triphasée), <b>Nkong Binguela</b> (Mbankomo-Ekoko sur 3 km BT triphasée), <b>Nkolmenyengue</b> (Angon 1-chefferie Nkolmenyengue-Nkoro Nkon-Tikong sur 11 km BT triphasée), <b>Nkolyegue 1</b> (Elig Mbere Messi – Nokng Ondoa sur 5 km BT triphasée, chefferie Nkolyegue 1 – limite Angongo BT triphasée sur 3 km), <b>Messok</b> (Mbagnengue-chefferie Messok sur 8 km, Bikobem-Nkol Oman-Chefferie Messok 1 sur 5 km), <b>Zoatoupsi</b> (Zoatoupsi-Nkoloman sur 3 km BT triphasée), <b>Mbayengue 1</b> (sur 5 km BT triphasée), <b>Ntouissong 2</b> (Ntouissong 2 centre-Bekom-Etoang Adzap sur 5 km BT triphasée), <b>Elig Akeng 1</b> (axe centrale sur 2 km, Oliga sur 2 km et Mimbam sur 2 km BT triphasée), <b>Elig Akeng 2</b> (Carrefour Nkolbiyen-limite Ntouissong sur 5 km), <b>Ntouissong 3</b> (Elig Akeng 2- Ntouissong 3 sur 4 km BT triphasée), <b>Nkol Akono</b> (quartier Elig Ekani sur 2 km et quartier Elig Mboudou sur 2 km BT triphasée), <b>Bikologbikome</b> (Ngoumou à Bikologbikome 1 sur 10 km), <b>Zoassel 1</b> (Biyan à Zoassel 1 sur 5 km MT BT triphasée), <b>Ngatssong</b> (Ngoumou 1 à Nkondougou sur 7 km BT triphasée), <b>Nkoabang</b> (Ngoumou 1 à Nkondougou sur 7 km BT triphasée), <b>Biyan</b> (Biyan à Akoan sur 4 km et de Biyan à Nkol Binong sur 3 km MT BT triphasée), <b>Ngoumou 1</b> (Carrefour Ekouanassi à rivière Ekouana sur 1,3 km MT triphasée)
Installation de transformateur	Binguela 1 (défectueux), Nomayos 2, Mbadoumou, Bibong Bidoum (02 transformateurs), Nkoumadzap (01)			

## Plan Communal de Développement de Mbankomo

PROBLÈMES	CAUSES	EFFETS	BESOINS	VILLAGES CONCERNÉS
			Remplacement des poteaux endommagés	Mbankomo village (05), Mbongo (10), Okoa Maria (20)
			Électrification par installation d'une station de plaques solaires	Ntang

### Secteur 9 : ÉDUCATION DE BASE

PROBLÈMES	CAUSES	EFFETS	BESOINS	VILLAGES CONCERNÉS
<b>Accès difficile à l'éducation de base de qualité</b>	<ul style="list-style-type: none"> <li>-Insuffisance de salles de classes</li> <li>-Dégradation des bâtiments de l'école primaire</li> <li>-Inexistence et Insuffisance de latrines</li> <li>-Inexistence d'école primaire et maternelle</li> <li>-Insuffisance de table-bancs</li> <li>-Difficulté d'accès à l'eau potable</li> <li>-Insuffisance d'écoles maternelles</li> <li>-Absence de logement pour enseignant</li> <li>-Insuffisance de bureaux pour enseignants</li> <li>-Insuffisance des enseignants</li> <li>-Insuffisance d'équipement</li> <li>-Accès difficile au matériel didactique</li> <li>-inexistence de bibliothèque</li> </ul>	<ul style="list-style-type: none"> <li>-Jumelage de classe</li> <li>-Effectifs pléthorique</li> <li>Mauvais suivi et contrôle des élèves</li> <li>-Insécurité des enfants</li> <li>Jumelage des cours</li> <li>-Exposition des élèves aux intempéries</li> <li>-Prolifération de nombreuses maladies (choléra)</li> <li>Déperdition scolaire des enfants de moins de 8 ans</li> <li>-Insécurité des enfants</li> <li>-Pénibilités pour les enfants à prendre des notes</li> <li>-Effectif pléthorique par table bancs</li> <li>-Consommation d'eau souillée</li> <li>-Prolifération des maladies hydriques</li> <li>-Faible acquisition des prérequis</li> <li>- Sous scolarisation</li> <li>-Irrégularités des enseignant(e)s</li> <li>-Non résidence des enseignants</li> <li>Démotivation des enseignants</li> <li>-Sous scolarisation</li> <li>-Faible suivi et contrôle des élèves</li> <li>-Délinquance juvénile</li> <li>-Faible épanouissement des enfants</li> </ul>	<p><b>Création, construction et équipement d'une école maternelle à</b></p>	Okong, Etil Bibegue, Nkot Nkong (sur le terrain de M. Foe Mbarga Gaëtan), Ossokoe, Ebeba 1, Nomayos 2, Mbankomo village, Nomayos 1, Mbadoumou, Bibong Bidoum, Mefou-Assi, Nden, Mbongo, Nkolbiyen, Abang, Ntang, Nkoumadzap, Nkolngok, Binguela 2, Ebeba 2, Nkolmenyengue (chefferie), Nkolyegue 1, Elig Akeng 1, Elig Akeng 2, Ntouissong 3, Bikologbikome, Zoassel 1, Ngoumou 1, Zoassel 2
			<p><b>Création, construction et équipement d'une école primaire à</b></p>	Okong, Nkol Ntsam, Angon 1, Ossokoe, Menyeng Adzap, Ebeba 1, Nomayos 2, Nomayos 1, Mbadoumou, Bibong Bidoum, Mefou-Assi, Nden, Mbongo (au quartier Ekombitié), Nkolbiyen, Binguela 2, <b>Nkolyegue 1</b> (Nkong Ondoa), Elig Akeng 1, Elig Akeng 2, Ntouissong 3
			<p><b>Acquisition des table-bancs</b> EP Binguela 1 (60), Ongot (60 à l'école primaire), Nkomekui (60), Mefomo (60), Nkolmewouth (100)</p>	Binguela 1, Ongot, Nkomekui, Mefomo, Nkolmewouth
			<p><b>Construction d'un bloc administratif à l'école</b> primaire d'Etil Bibegue, Angon 2, Oveng, Ongot, Nkomekui</p>	Bibegue, Angon 2, Oveng, Ongot, Nkomekui
			<p>Construction d'un bloc administratif à l'école maternelle de Nkadip</p>	Nkadip
			<p>Construction d'un bloc de salles de classe à l'école primaire de Nkoloman (02), Bibe (02), Okoa Maria (02)</p>	Nkoloman, Bibe, Okoa Maria
			<p>Construction d'un bloc de salles de classe à l'école maternelle de Mefomo (02), d'Ossonkia (02), Ongot (02), Nkolmewouth (02), Okoa Maria (02), Mian (02), Biyan (02)</p>	Mefomo, Ossonkia, Ongot, Nkolmewouth, Okoa Maria, Mian, Biyan
			<p>Construction d'un forage à l'EP de Mefomo, Nkomekui, Abang, Ntang, Nkoumadzap, Bibe, Mian, Ekoumdoum, Biyan</p>	Mefomo, Nkomekui, Abang, Ntang, Nkoumadzap, Bibe, Mian, Ekoumdoum, Biyan
			<p>Construction d'un bloc de latrines à l'EP d'Etil Bibegue (03), Binguela 1 (02), Ongot (02), Nkomekui (03), Mefomo (04), Ntang (04), Nkoumadzap (03), Bibe (04), Ebeba 2 (04), Nkong Binguela (03 à Ekoko), Biyan (06)</p>	Binguela 1, Nkong Binguela, Ongot Nkomekui, Mefomo, Ntang, Nkoumadzap, Bibe, Ebeba 2, Biyan
			<p>Réhabilitation de salles de classe des écoles publiques (primaires et/ou maternelles) à <b>Mefomo</b> (02 salles), <b>Etil Bibegue</b> (03 salles), <b>Oveng</b> (02 salles), <b>Nkomekui</b> (02 salles), Nkolmewouth (06 salles), <b>Ntang</b> (04 salles), <b>Biyan</b></p>	Etil Bibegue, Mefomo, Oveng, Nkomekui, Ntang, Biyan

## Plan Communal de Développement de Mbankomo

PROBLÈMES	CAUSES	EFFETS	BESOINS	VILLAGES CONCERNÉS
			(09 salles + 01 bloc administratif)	
			Construction des logements d'astreintes pour enseignants	Nkadip, Nkoloman, Oveng, Ongot, Nkomekui, Bibe, Nkong Biyen, Mian, Ebeba 2, <b>Nkong Binguela</b> (Nkong Binguela et Ekoko), Zoatoupsi, Biyan
			Réhabilitation du forage endommagé de l'EP de Nkoloman, Oveng, Ongot (01 à l'EP), Mefomo, Mian, Ngatsongo (01 forage)	Ngatsongo, Mian, Mefomo, Ongot, Oveng, Nkoloman
			<b>Affectation d'enseignants</b> à l'EP primaire d' <b>Etil Bibegue</b> (04 enseignants), <b>Nkot Nkong</b> (école publique primaire de Tikong 02), <b>Oveng</b> (école publique primaire d'Oveng), <b>Ongot</b> (à l'école maternelle et primaire), <b>Eloumden 2</b> (03 enseignants à l'EPP d' Eloumden 2), <b>Nkomekui</b> (04 enseignants), <b>Mefomo</b> (04 enseignants), <b>Nkolmewouth</b> (02 enseignants), <b>Abang</b> (03 enseignants), <b>Ntang</b> (03 enseignants), <b>Nkoumadzap</b> , <b>Nkong Biyen</b> , <b>Mian</b> (04 enseignants), <b>Ebeba 2</b> (02 enseignants), <b>Zoatoupsi</b> (03 enseignants), <b>Ngatsongo</b> (02 enseignants)	Etil Bibegue, Nkot Nkong, Ongot, Eloumden 2, Nkomekui, Mefomo, Nkolmewouth, Abang, Mian, Nkong Biyen, Nkoumadzap, Ebeba 2, Ngatsongo, Zoatoupsi, Ntang, Oveng
			Installation de quatre (04) dos d'âne au niveau du carrefour Tikong (Village Nkot Nkong)	Tikong
			Construction d'une clôture à l'école publique primaire de Nkomekui, Nkong Biyen, Mian, Biyan	Nkomekui, Nkong Biyen, Mian, Biyan
			Construction d'une aire de jeux multisports à l'EP de Mefomo, Nkolmewouth, <b>Nkong Binguela</b> (Nkong Binguela et Ekoko), Zoatoupsi, Biyan	Mefomo, Nkolmewouth, <b>Nkong Binguela</b> Zoatoupsi, Biyan
			Extension du réseau électrique à l'école primaire publique de Bibe, Biyan	Bibe, Biyan
			Construction d'une bibliothèque et d'une salle d'informatique à l'EP de Biyan	Biyan

## Plan Communal de Développement de Mbankomo

### Secteur 10 : ÉLEVAGE, PÊCHE ET INDUSTRIE ANIMALE

PROBLÈMES	CAUSES	EFFETS	BESOINS	VILLAGES CONCERNÉS
<b>Faible production animale et halieutique</b>	<ul style="list-style-type: none"> <li>-Divagation des bêtes</li> <li>-Inexistence d'infrastructure à bétail</li> <li>-Absence d'unité de reproduction d'alevin</li> <li>-Encadrement insuffisant des éleveurs et pisciculteurs</li> <li>-Faible capacité organisationnelle, matérielle et financière des producteurs</li> <li>-Existence des maladies animales (Mycoses, maladies bactériennes...</li> <li>- Recrudescence des vols</li> <li>- Faible assistance des services techniques</li> <li>- Insuffisance de marché à bétail</li> </ul>	<ul style="list-style-type: none"> <li>-Faible revenu</li> <li>-Insécurité alimentaire</li> <li>-Coût élevé des produits d'élevage sur le marché</li> <li>-Baisse du cheptel</li> <li>-Baisse de la production animale</li> <li>- Appauvrissement</li> <li>- Baisse de l'activité économique</li> <li>- Famine</li> </ul>	Acquisition de porcs de race à <b>Okong</b> (07 truies et 03 verrats), <b>Mefomo</b> (06 truies et 02 verrats), <b>Ossonkia</b> (04 verrats, 16 truies), <b>Ossonkia</b> (04 verrats et 16 truies), Nkot Nkong (03 truies et 01 verrat), <b>Oveng</b> (08 truies et 03 verrats), <b>Nomayos 1</b> (06 truies et 02 verrats), <b>Angongo</b> (03 truies et 01 verrat), Mbongo (04 verrats et 16 truies), Ntang (06 truies et 02 verrats), <b>Binguela 2</b> (06 truies et 02 verrats), <b>Nkong Binguela</b> (03 truies et 01 verrat), <b>Nkolyegue 1</b> (03 truies et 01 verrat), <b>Nkol Akono</b> (03 truies et 01 verrat),	Okong, Mefomo, Ossonkia, Ossonkia Nkot Nkong, Oveng, Nomayos 1, Angongo, Mbongo, Ntang, Binguela 2, Nkong Binguela, Nkolyegue 1, Nkol Akono
			Construction d'une ferme avicole à <b>Okong</b> (1000 têtes), <b>Mefomo</b> (1000 têtes), <b>Ossonkia</b> (500 têtes), <b>Mbankomo village</b> (Ndoum 2 1000 têtes), <b>Nomayos 1</b> (1000 têtes), <b>Eloumden 2</b> (500 têtes), Angala (500 têtes), <b>Edipkombo</b> (500 têtes), <b>Nkolmewouth</b> (500 têtes), <b>Mbongo</b> (500 têtes), <b>Ntang</b> (1500 têtes), <b>Bibe</b> (500 têtes), <b>Nkong Biyen</b> (500 têtes), <b>Binguela 2</b> (10000 têtes), <b>Okoa Maria</b> (1000 têtes), <b>Mian</b> (500 têtes), <b>Ebeba 2</b> (500 têtes), <b>Nkong Binguela</b> (500 têtes), <b>Elig Akeng 1</b> (500 têtes), <b>Ntouissong 3</b> (500 têtes), <b>Bikologbikome</b> (500 têtes), <b>Ngoumou 1</b> (200 poussins)	Okong, Ossonkia, Mefomo, Mbankomo village, Nomayos 1, Eloumden 2, Edipkombo, Mbongo, Nkolmewouth, Elig Akeng 1, Bibe, Nkong Biyen, Binguela 2, Okoa Maria, Mian, Ebeba 2, Nkong Binguela, Ntouissong, Bikologbikome, Ngoumou 1
			<b>Construction d'une porcherie moderne</b> à Ossonkia, Etil Bibegue, Nkol Ntsam, Oveng, Nomayos 2 (100 porcs), Mbankomo village (500 têtes), Nomayos 1 (300 têtes), Bibong Bidoum (100 têtes), Mefou-Assi (à Agok), Eloumden 2, <b>Ntang</b> (avec deux (02) compartiments), Nkong Biyen, Elig Akeng 2, Bikologbikome (10 têtes), Ngoumou 1 (10 têtes),	Ossonkia, Etil Bibegue, Nkol Ntsam, Oveng, Nomayos 2, Elig Akeng 2, Bikologbikome Ngoumou 1, Bibong Bidoum, Mefou-Assi, Eloumden 2, Ntang, Nkong Biyen
			Acquisition du matériel d'apiculture (20 paires de bottes, 20 combinaisons d'agriculteurs, 20 paires de gants, 20 enfumoirs, 02 fûts en plastique)	Mefomo
			Acquisition du matériel de pisciculture (10 bottes, 10 gants, 10 pelles, 10 piques, 10 fourches, 10 râpeaux)	Mefomo
			Construction d'une provenderie	Kala, Mefou-Assi, Mbadoumou, Bibong Bidoum, Ongot, Eloumden 2, Eloumden 1, Edipkombo, Binguela 2, Nkol Akono
			Construction d'étangs piscicoles à	Kala (02), Nkolmewouth (01 de 100 m <sup>2</sup> ), Mbongo (100 m <sup>2</sup> ), Mian (03 de 100 m <sup>2</sup> ), <b>Elig Akeng 1</b> (02 de 100m <sup>2</sup> à Akoasi et Oliga)
			Organisation des séminaires de formation sur les techniques d'élevage, de pêche (pêche au chalut, Pêche à la nasse, pêche à la traine, pêche à la palangre) et en apiculture pour tous les villages par les services techniques de l'élevage, des pêches et de l'industrie animale	Tous les villages
			Organisation des campagnes de vaccination des bêtes contre la peste	Tous les villages
			Acquisition d'alevins pour étang piscicole	<b>Bibong Bidoum (15 étangs), Mefou-Assi,</b>



## Plan Communal de Développement de Mbankomo

PROBLÈMES	CAUSES	EFFETS	BESOINS	VILLAGES CONCERNÉS
			Création et construction d'un poste vétérinaire	Angongo, Nkolyegue 1, Elig Akeng 1, Elig Akeng 2, Nkot Nkong
			Organisation d'un concours du plus bel élevage	tous les villages)
			Création d'un marché à bétail	Bibe, Elig Akeng, Ntouissong 3
			Construction d'un bain détiqueur	Ebeba 2
			Construction d'un abattoir	Nkong Binguela

### Secteur 11 : EMPLOI ET FORMATION PROFESSIONNELLE

PROBLÈMES	CAUSES	EFFETS	BESOINS	VILLAGES CONCERNÉS
Difficulté d'accès aux emplois décents et à la formation professionnelle	<ul style="list-style-type: none"> <li>-Insuffisance d'une SAR/SM</li> <li>-Accès difficile à l'information</li> <li>-Accès difficile aux TIC</li> <li>-Large insuffisance d'infrastructures professionnelles</li> <li>-Faible potentiel de débouchés</li> <li>- Mauvais état des latrines</li> <li>- Accès difficile à l'eau potable</li> <li>- Délabrement de la SAR/SM</li> <li>- Faible potentiel de débouchés</li> <li>- Insuffisance du personnel enseignant à la SAR/SM</li> <li>- Insuffisance d'infrastructure à la SAR-SM</li> <li>- Insuffisance du matériel didactique</li> </ul>	<ul style="list-style-type: none"> <li>-Manque d'information</li> <li>-Prolifération des activités économiques illégales et /ou informelles</li> <li>-Proliférations des maladies</li> <li>-Risque de contamination</li> <li>-Insécurité des enfants</li> <li>Pénibilité de collecte d'eau</li> <li>Consommation d'eau souillée</li> <li>Maladies hydriques</li> <li>Exposition des élèves aux intempéries</li> <li>Prolifération des activités économiques illégales et /ou informelles</li> <li>-Sous scolarisation</li> <li>-Faible suivi et contrôle des élèves</li> <li>-Délinquance juvénile</li> <li>Jumelage des cours</li> <li>Mauvais suivi des cours</li> </ul>	Construction d'un bâtiment de salles de classe à la SAR/SM de <b>Mefomo</b> (02 salles),	<b>Mefomo</b>
			Construction d'un bloc de 04 latrines à la SAR/SM de Mefomo, Nkolmewouth, Biyan	Mefomo, Nkolmewouth, Biyan
			Acquisition du matériel de travail à la SAR/SM de Mefomo, Nkolmewouth, Biyan	Mefomo, Nkolmewouth, Biyan
			Création et construction d'une SAR/SM	Etil Bibegue, Nkot Nkong, Kala, Nomayos 2, Nomayos 1, Mbadoumou, Bibong Bidoum, Ongot, Nden, Angongo, Nkolyegue 1
			Formation des jeunes (potentiels professionnels) aux métiers de ferrailage, soudure, chaudronnerie	Binguela 1
			Construction d'un babillard pour l'affichage des offres d'emploi et formation professionnelle	Nomayos 2, Mbankomo village, Mbadoumou, Mefou-Assi
			Construction d'une antenne régionale du FNE	Mbankomo village
			Création d'un centre de formation professionnelle	Nkomekui, Ongot, Nomayos 1, Nomayos 2, Eloumden 1, Angala, Mian, Ebeba 2
			Affectation (ou recrutement) du personnel enseignant à la SAR/SM de Mefomo	Mefomo

### Secteur 12 : ENSEIGNEMENTS SECONDAIRES

PROBLÈMES	CAUSES	EFFETS	BESOINS	VILLAGES CONCERNÉS
Accès difficile aux enseignements secondaires de qualité	<ul style="list-style-type: none"> <li>-Insuffisance de salles de classe</li> <li>-Faible accès au matériel didactique</li> <li>-Mauvais état des latrines existantes</li> <li>-Absence de latrines modernes</li> <li>-Difficulté d'accès à l'eau potable</li> <li>-Accès difficile à l'énergie électrique</li> </ul>	<ul style="list-style-type: none"> <li>-Mauvais suivi et contrôle des élèves</li> <li>-Effectifs pléthorique</li> <li>-Faible couverture des programmes</li> <li>-Prolifération de nombreuses maladies (choléra)</li> <li>-Consommation d'eau souillée</li> <li>-Prolifération des maladies hydriques</li> <li>-Coupures intempêtes</li> </ul>	Création et construction d'un établissement d'enseignement secondaire (CES /Lycée) à Okong, Nkoloman (CES), Ossokoe (CES), Menyeng Adzap (CES), Nomayos 1 (CES), Nden (CES), <b>Nkomekui</b> (CES Bilingue), Mbongo (CES), Ntang (CES), Bibe (lycée), Mian (CES), Nkolmenyengue, Elig Essomballa (CES), Elig Akeng 1 (lycée), Zoassel 2 (CES à Elig Bessala)	Okong, Nkoloman, Ossokoe, Menyeng Adzap, Nomayos 1, Nden, Nkomekui, Mbongo, Ntang, Bibe, Mian, Nkolmenyengue, Elig Essomballa, Elig Akeng 1, Zoassel 2
			Création et construction d'un établissement d'enseignement secondaire (CETIC)	Nkot Nkong, Etil Bibegue, Oveng, Nomayos 2, Bibong Bidoum, Mefou-Assi, Ongot, Eloumden 1, Nkolmewouth, Nkoumadzap, Ebeba 2, Nkolyegue 1

## Plan Communal de Développement de Mbankomo

PROBLÈMES	CAUSES	EFFETS	BESOINS	VILLAGES CONCERNÉS
	-Insuffisance de moyens financiers	-Baisse de tension		(Nkong Ondoa), Messok, Zoatoupsi, Elig Akeng 1
	-Insuffisance de moyens financiers	-Utilisation des sources alternatives	Construction de bloc de salles de classe à <b>Lycée de Binguela</b> (01 bloc de 02 salles), <b>lycée d'Oveng</b> (01 bloc de 02 salles), <b>CETIC de Nkong Biyen</b> (01 bloc de 04 salles), lycée de <b>Nkong Binguela</b> (02 blocs de 02 salles),	Binguela, Oveng, Nkong Biyen, Nkong Binguela
		-Faible accès aux planches (illustration présentée généralement en pleine page, dans un ouvrage imprimé	Construction de forages à <b>Mefomo</b> (CETIC de Mefomo, Lycée de Mefomo et SAR/SM)	Mefomo
		-Dépenses élevés des revenus	Construction des logements d'astreintes à Angongo, Ongot,	Angongo, Ongot
		-Faible couverture des programmes	Construction d'un bloc de six (06) latrines au lycée de Binguela, lycée d'Ongot, CETIC de Nkong Biyen, lycée de Nkong Binguela, CETIC de Biyan	Binguela, Oveng, Nkong Biyen, Nkong Binguela, Biyan
		-Prolifération des déchets scolaires	Acquisition de tables bancs à <b>Angongo</b> (Lycée, 50 table-bancs), <b>Ongot</b> (lycée, 60 table-bancs), <b>Nkong Biyen</b> (CETIC 240 table-bancs)	Angongo, Ongot, Nkong Biyen
		-Pollution	Construction d'un bloc administratif à <b>Ongot</b> (lycée d'Ongot)	Ongot
		-Exposition aux maladies (choléra, dysenterie)	Construction et équipement d'une bibliothèque au lycée d'Angongo (100 m <sup>2</sup> ), Nkolbiyen (150 m <sup>2</sup> )	Nkolbiyen, Angongo
			Construction d'une aire de jeu multisport à Ongot (lycée d'Ongot), CETIC de Nkong Biyen, CETIC de Biyan	Ongot, Nkong Biyen, Biyan
			Électrification du lycée d'Angongo des panneaux solaires jusqu'au lycée, CETIC de Nkong Biyen	
			Réhabilitation du forage en panne du lycée d'Angongo, lycée d'Oveng, lycée de Nkolbiyen, CETIC de Nkong Biyen, CETIC de Biyan	Angongo, Nkolbiyen, Nkong Biyen, Biyan
			Réfection des bâtiments du lycée d'Angongo	Angongo
			Construction d'une clôture au lycée d'Angongo, lycée d'Oveng, lycée d'Ongot, CETIC de Nkong Biyen, CETIC de Biyan	Angongo, Oveng, Ongot, Nkong Biyen, Biyan
			Construction et équipement (ordinateurs et mobilier) d'une salle d'informatique de 100 m <sup>2</sup> au lycée d'Angongo, lycée de Nkolbiyen	Angongo, Nkolbiyen

## Plan Communal de Développement de Mbankomo

### Secteur 13 : ENSEIGNEMENT SUPÉRIEUR

PROBLÈMES	CAUSES	EFFETS	BESOINS	VILLAGES CONCERNÉS
Faible accès aux études supérieures	Éloignement des institutions académiques Insuffisance de moyens financiers	-Accès limité à l'enseignement supérieur -Sous-développement de la population -Réorientation dans le secteur agricole	Création et construction d'un établissement d'enseignement supérieur	Angongo, Nkolyegue 1
			Organisation des stages communaux de vacance	Tous les villages
			Organisation d'une cérémonie communale annuelle primant l'excellence	Tous les villages
			Création d'un répertoire communal d'étudiants par spécialité	Tous les villages

### Secteur 14 : ENVIRONNEMENT ET PROTECTION DE LA NATURE ET DÉVELOPPEMENT DURABLE

PROBLÈMES	CAUSES	EFFETS	BESOINS	VILLAGES CONCERNÉS
Dégradation de l'Environnement	-Non prise en compte des aspects socio-environnementaux -Absence d'un service de lutte contre les feux de brousse -Manque d'information sur la protection de l'environnement -Inexistence des latrines au centre commercial -Immobilisme des populations -Manque de formation et d'information	-Dégradation de l'écorce terrestre -Changements climatiques -Non maîtrise du rythme des saisons -Baisse de la production agricole -Pollutions diverses -Risques de développement des maladies -Difficulté d'accès à l'eau potable -Assèchement des points d'eau -Faible rentabilité agricole	Création des espaces verts à	Mefomo, Kala, Nkomekui, Edipkombo
			Construction d'une décharge	Etil Bibegue
			Construction des toilettes publiques à	Mbankomo ville
			Organisation des séminaires de sensibilisation au niveau communal sur la préservation de l'environnement et de la nature, la pollution, l'impact des changements climatiques, la gestion des déchets ménagers biodégradable et non biodégradable	Tous les villages
			Création d'un club des amis de la nature dans tous les établissements d'enseignement secondaire et primaire	Tous les villages abritant une école primaire et/ou maternelle
			Création d'un caveau communautaire	Menyeng Adzap
			Construction de fosses de dépôt des déchets ménagers	Mbadoumou
			Acquisition de bacs à ordures à Bibong Bidoum (01 à la chefferie, 01 au carrefour Owoundi et 01 au carrefour Mbarga), Mefou-Assi (Mefou-Assi Sud et Mefou-Assi Nord)	Bibong Bidoum, Mefou-Assi

### Secteur 15 : FORET ET FAUNE

PROBLÈMES	CAUSES	EFFETS	BESOINS	VILLAGES CONCERNÉS
Difficultés de préservation de la forêt et de la faune	-Exploitation anarchique des ressources -Absence d'une forêt communale communautaire -Exploitation abusive des produits forestiers et faunique -Inexistence d'une pépinière municipale -Forte pratique de la chasse à	-Disparition des espèces forestières et fauniques -Non maîtrise des redevances forestières -Déforestation -Changement climatique -Destruction du massif forestier et faunique -Faible recouvrement des recettes	Mise en place d'une pépinière d'essences forestières de Bubinga, Iroko, Sapelli, Ayus	Okong, Mefomo, Nkadip, Nkoloman, Etil Bibegue, Nomayos 2, Mefou-Assi, Ongot, Eloumden 1, Nkomekui, Edipkombo, Mbongo, Ntang, Nkong Binguela, Ntouissong 3
			Création et construction d'un poste forestier à	Etil Bibegue, Nomayos 2, Bibe
			Sensibilisation des populations sur la protection de la forêt, la préservation des espèces fauniques et forestières en voie de disparition, sur l'utilisation	Tous les villages

## Plan Communal de Développement de Mbankomo

PROBLÈMES	CAUSES	EFFETS	BESOINS	VILLAGES CONCERNÉS
	<ul style="list-style-type: none"> <li>courre</li> <li>-Disparition des essences forestières</li> </ul>	<ul style="list-style-type: none"> <li>-Disparition de certaines espèces animales</li> <li>-Avancée du désert</li> <li>-Disparition et tarissement des cours d'eau</li> </ul>	<ul style="list-style-type: none"> <li>rationnelle des produits forestiers non ligneux, sur les risques de la fabrication du charbon et de la coupe anarchique du bois</li> <li>Création d'une forêt communautaire à</li> <li>Formation des populations sur les techniques de pratique de l'agroforesterie</li> <li>Reboisement des essences forestières exploitées</li> </ul>	<ul style="list-style-type: none"> <li>Angon 1, Ossokoe, Menyeng Adzap, Angala, Edipkombo, Messok</li> <li>Oveng</li> <li>Nomayos 2, Bibong Bidoum, Mefou-Assi, Nkong Biyen, Mian, Elig Akeng 1, Ntouissong 2, Elig Akeng 2</li> </ul>

### Secteur 16 : HABITAT ET DÉVELOPPEMENT URBAIN

PROBLÈMES	CAUSES	EFFETS	BESOINS	VILLAGES CONCERNÉS
Faible urbanisation et mauvais état de l'habitat	<ul style="list-style-type: none"> <li>-Connaissance limitée du périmètre urbain</li> <li>-Insuffisance de moyens financiers pour l'établissement d'un plan d'urbanisation</li> <li>-Manque de formation et d'information sur le lotissement</li> <li>-Manque de formation et d'information sur le lotissement</li> <li>-Mauvais état des routes</li> <li>-Inexistence d'un cimetière municipal</li> <li>-Inexistence d'un service de gestion des ordures</li> <li>-Manque de formation et de sensibilisation</li> <li>-Difficulté d'accès aux logements décents</li> <li>-Inexistence d'une presse communale moderne</li> <li>-Manque de campagne de sensibilisation</li> <li>-Manque d'un guide de référence d'urbanisme</li> </ul>	<ul style="list-style-type: none"> <li>-Conflits territoriaux</li> <li>-Développement progressif des taudis</li> <li>-Ignorance des procédures</li> <li>-Non fluidité du trafic</li> <li>-Pénibilité de déplacement</li> <li>Exhumation récurrente</li> <li>-Insalubrité généralisée et pollution de l'environnement</li> <li>-Prolifération des déchets</li> <li>-Ignorance des procédures</li> <li>-Logements difficile</li> <li>-Dépense des revenus</li> <li>-Manque d'information</li> <li>-Ignorance des procédures</li> <li>-Construction anarchique</li> </ul>	Construction d'une mini unité de fabrication de briques en terre cuite à	Okong, Mefomo, Ossonkia, Nkolmewouth, Nkolbiyen, Abang, Ntang
			Élaboration d'un plan d'urbanisation	Tous les villages
			Sensibilisation des populations sur les méfaits des constructions à proximité de la route, sur l'assainissement urbain	Nomayos 2, Mefou-Assi, Mbankomo village, Nkolbiyen,
			Élaboration d'un plan tracé de gestion des espaces occupés	Nomayos 2
			Construction d'une quincaillerie communale	Mbankomo village, Bibong Bidoum
			Élaboration d'un plan d'occupation des sols pour la commune de Mbankomo	Tous les villages

### Secteur 17 : INSTITUTION COMMUNALE

PROBLÈMES	CAUSES	EFFETS	BESOINS	VILLAGES CONCERNÉS
Faible développement des activités communales			Régularisation par des contrats en respectant le besoin mais aussi les emplois-types communaux	Mbankomo ville
			<ul style="list-style-type: none"> <li>-Recyclage et formation du personnel en rapport avec les emplois-types et les missions des services existants ou à créer ;</li> <li>-Renforcement des capacités du personnel communal à travers des stages, recyclages, séminaires, etc. en montage de documents divers (réactualisation du PCD, CDMT et PIA, montage des</li> </ul>	Mbankomo ville

## Plan Communal de Développement de Mbankomo

PROBLÈMES	CAUSES	EFFETS	BESOINS	VILLAGES CONCERNÉS
			requêtes de financement, de divers rapports et PV, bonne tenue du patrimoine communal),	
			Élaboration et adoption d'un règlement intérieur du personnel	Mbankomo ville
			Organisation d'un atelier de formation sur le fonctionnement de l'administration communale.	Mbankomo ville
			Acquisition du matériel informatique dans les bureaux d'état civil et la Comptabilité matières	Mbankomo ville
			Correspondances au <b>Bureau National de l'État civil</b> en vue d'entrer en possession des registres d'État civil.	Mbankomo ville
			Confirmation d'un personnel comme chef service non intérimaire	Mbankomo ville
			Finalisation effective du processus de recrutement de cadres en cours	Mbankomo ville
			- Formation régulière des Conseillers sur le fonctionnement de la Commune, sur leur rôle et sur les textes relatifs à la décentralisation ; - Formation des Conseillers municipaux en communication publique et plaidoyer ; - Renforcement des capacités des Conseillers municipaux en management (audit et contrôle, suivi-évaluation des projets et travail en équipe).	Mbankomo ville
			Achat d'un groupe électrogène 10 kVa.	Mbankomo ville
			Diligence et planification des dépenses du carburant pour tricycle du personnel du Service technique.	Mbankomo ville
			Acquisition du matériel de protection individuelle (gants, protège-nez, etc.)	Mbankomo ville
			Mise en réseau des ordinateurs en vue d'améliorer le travail et créer une base de données.	Mbankomo ville
			Mise en place d'un mécanisme de Gouvernance citoyenne à travers le choix d'une organisation de la société civile dans le contrôle citoyen.	Mbankomo ville
			-Actualisation systématique du fichier de contribuables ; -Identification de nouvelles sources de recettes.	Mbankomo ville
			Atelier de sensibilisation des différents acteurs économiques et corps de métier pour des échanges et des négociations en rapport avec la fiscalité locale (loi n°2009/019 du 15 décembre 2009)	Mbankomo ville
			-Renforcement des capacités sur l'utilisation de SIMBA ; -Apport des solutions dans les dysfonctionnements constatés dans le logiciel SIMBA	Mbankomo ville
			Redéploiement et/ou recrutement et formation du personnel dans la gestion et la maintenance du patrimoine.	Mbankomo ville
			Immatriculation et titrage des terrains bâtis et non bâtis appartenant à la Commune.	Mbankomo ville

## Plan Communal de Développement de Mbankomo

PROBLÈMES	CAUSES	EFFETS	BESOINS	VILLAGES CONCERNÉS
			Aménagement des bâtiments communaux vétustes (logements, magasin, bureaux, etc.)	Mbankomo ville
			-Mise en place effective du Syndicat de commune du Département	Mbankomo ville
			Création d'un site web	Mbankomo ville
			Intensification de la recherche des partenaires externes, des bailleurs de fonds et des jumelages ;	Mbankomo ville

### Secteur 18 : JEUNESSE

PROBLÈMES	CAUSES	EFFETS	BESOINS	VILLAGES CONCERNÉS
Faible encadrement de la jeunesse	-Manque d'appui à la jeunesse -Inexistence d'infrastructures d'éducation pour la jeunesse -Difficulté à tenir les réunions -Faible formation sur le montage des projets	-Oisiveté -Mauvaise éducation -Délinquance juvénile -Ignorance des procédures de montage de business plan	Création d'un foyer des jeunes	Mefomo, Kala, Ossokoe, Mbankomo village, Okoa Maria
			Sensibilisation des populations sur l'importance et l'apport des programmes d'appui aux jeunes	Tous les villages
			Sensibilisation et formation des jeunes à la pratique des métiers innovants (Menuiserie à bois, menuiserie métallique, maçonnerie)	Menyeng Adzap, Nomayos 2, Nomayos 1, Bibong Bidoum, Mian
			Construction d'un centre multifonctionnel de promotion des jeunes	Mbankomo village, Eloumden 2, Mian, Ebeba 2, Elig Essomballa
			Organisation des ateliers communaux d'information des jeunes sur l'appui offert par les programmes des jeunes à Mbankomo ville	Tous les villages
			Création et construction d'un centre d'alphabetisation	Nkomekui, Angala, Edipkombo

### Secteur 19 : MINES, INDUSTRIE ET DÉVELOPPEMENT TECHNOLOGIQUE

PROBLÈMES	CAUSES	EFFETS	BESOINS	VILLAGES CONCERNÉS
Faible pratique des activités minières	- Potentiel minier sous exploité -Accès difficile aux produits de carrière -Faible organisation et structuration des acteurs	<b>Inexistence d'un fichier d'exploitants</b>	Ouverture des pistes d'accès aux produits de carrière de sable à Ossonkia, Oveng, Mbankomo village (Akono-Djobo), Nkolbiyen, Nkoumadzap (Rivière Nloubou sur 800 m), <b>Bibe</b> (Zone chefferie Afeufeugue, Dzolon, Bilik), <b>Nkong Biyen</b> (Assengwa par Eben sur 800 m), <b>Nkolmenyengue</b> (vers le pont Metoubou), Messok, <b>Elig Akeng 1</b> (Oliga et Mimbam), Ntouissong 3	Ossonkia, Oveng, Mbankomo village Nkoumadzap, Bibe, Nkong Biyen, Nkolmenyengue, Elig Akeng 1, Messok, Ntouissong 3
			Création d'une carrière d'exploitation de sable/graviers/latérite à <b>Ossonkia</b> (sable), <b>Ongot</b> (sable), <b>Nden</b> (sable et ou gravier), <b>Angala</b> (sable), <b>Edipkombo</b> (sable), <b>Abang</b> (latérite à Nkol Meyang)	Ossonkia, Ongot, Nden, Angala, Edipkombo, Abang
			Construction d'une menuiserie communale	Mbongo

### Secteur 20 : PETITES ET MOYENNES ENTREPRISES, ÉCONOMIE SOCIALE ET ARTISANAT

PROBLÈMES	CAUSES	EFFETS	BESOINS	VILLAGES CONCERNÉS
Faible	-Faible pratique de l'artisanat	-L'esprit d'entreprise non suscité	Création d'un fichier des artisans par village	Tous les villages



## Plan Communal de Développement de Mbankomo

PROBLÈMES	CAUSES	EFFETS	BESOINS	VILLAGES CONCERNÉS
développement de l'artisanat et des activités génératrices de revenus	-Manque de formation et de sensibilisation -Manque d'initiative des populations -Manque d'infrastructures artisanales -Inorganisation des salons de l'artisanat -Inexistence d'unité de transformation -Faible pratique de fédération des GIC en coopératives -Inexistence de coopérative entrepreneuriale -Inexistence d'unité de transformation -Manque de formation et d'information	-L'esprit d'entreprise non suscité -Oisiveté -Faible développement des activités économiques -Faible pouvoir économique des populations -Ralentissement des activités économiques -Faible développement des GICs -Augmentation du taux de désœuvrement -Augmentation du taux de désœuvrement -Ralentissement de la croissance économique	Création d'une structure de formation dans les métiers artisanaux	Tous les villages
			Organisation d'un festival annuel de l'artisanat à Mbankomo (pour tous les villages)	Tous les villages
			Création d'un fichier de PME par village	Tous les villages
			Création et équipement d'un bureau de l'artisanat à Mbankomo	Tous les villages
			Désignation d'un personnel chargé de l'animation dudit bureau	Tous les villages
			Construction d'un musée d'exposition des œuvres d'art	Nkolyegue 1
			Organisation de trois sessions de formation sur le montage de projets en faveur des GIC à Mbankomo	Tous les villages

### Secteur 21 : POSTES ET TÉLÉCOMMUNICATION

PROBLÈMES	CAUSES	EFFETS	BESOINS	VILLAGES CONCERNÉS
Difficulté d'accès à télécommunication et aux services postaux	-Faible couverture du réseau téléphonique - Existence des zones d'ombres -Absence de radio communautaire -Ignorance des réformes des PTT -Absence des antennes de relais à proximité	-Non maîtrise des TIC -Sous information des populations -Faible ouverture au monde extérieur -Difficulté d'accès au réseau international (Internet) -Déformation de l'information	Construction d'une antenne de télécommunication à	Ebeba 1
			Construction d'un bureau de la poste	Mefomo, Mbadoumou, Eloumden 2, Eloumden 1, Memvini
			Organisation annuelle d'un salon de l'artisanat	Mbankomo ville
			Construction d'une maison de vente des produits artisanaux	Mbankomo ville
			Création et construction d'un télécabine communautaire	Oveng, Ongot, Nkomekui, Nkolmewouth
			Construction d'une antenne de relais MTN, Orange, Nexttel et CAMTEL par groupement (Mvog Fouda Mballa, Mvog Tsoungui Mballa 1, Mvog Tsoungui Mballa 2, Nama Ndofo)	Tous les villages
			Création d'un box d'approvisionnement en crédit de communication	Angala, Nkolngok
			Mise en fonctionnement du centre informatique de Ngoumou 1	Ngoumou 1 et les villages avoisinants
			Installation des lignes fibres optiques à Mbankomo (axe Mbankomo ville-Ossokoe sur 25 km, axe Mbankomo ville-Tikong-Edipkombom-Kala sur 25 km ; axe Edipkombom-Nkadip-Mbongo-Nkolmewouth sur 20 km, axe Mbankomo ville-Mbankomo village- Angon 1-Etil Bibegue sur 20 km, axe Okoa Maria-Angon 1 sur 5 km, axe Nkoumadzap-Ntouissong 3- Ngoumou 1- Nkoabang sur 30 km)	Tous les villages

### Secteur 22 : PROMOTION DE LA FEMME ET DE LA FAMILLE

PROBLÈMES	CAUSES	EFFETS	BESOINS	VILLAGES CONCERNÉS
Difficulté	-Faible appui technique et	-Fragilisation de la famille et de la	Organisation des mariages collectifs	Tous les villages

## Plan Communal de Développement de Mbankomo

PROBLÈMES	CAUSES	EFFETS	BESOINS	VILLAGES CONCERNÉS
organisationnelle des femmes	financier -Faible pratique des AGR -Manque d'initiative commune -Difficulté d'accès à l'information	société -Dépravation des mœurs -Accentuation de la dépendance de la femme vis-à-vis des hommes -Relâchement de l'encadrement de la famille -Prolifération du phénomène des filles-mères et enfants abandonnées -Absence d'autonomie	Organisation d'une opération d'établissement d'acte de naissance dans tous les villages	Tous les villages
			Création et construction d'un centre de promotion de la femme et de la famille	Nkoloman, Nkol Ntsam, Nomayos 2, Nomayos 1, Mbadoumou, Bibong Bidoum, Mefou-Assi, Nkolyegue 1, Elig Akeng 1
			Création d'une annexe de la maison de la femme	Nkolbiyen
			Organisation des séminaires de sensibilisation des femmes sur les activités du centre de promotion de la femme et de la famille, sur les méthodes contraceptives	Tous les villages
			Mise en place de structures de formation et d'encadrement des femmes dans les domaines de TIC, TIA, ESF...) à Menyeng Adzap, Mbankomo ville	Menyeng Adzap, Mbankomo ville

### Secteur 23 : RECHERCHE SCIENTIFIQUES ET INNOVATIONS

PROBLÈMES	CAUSES	EFFETS	BESOINS	VILLAGES CONCERNÉS
Insuffisance d'informations relatives aux résultats de la recherche scientifique	-Inexistence des structures et activités des recherches -Manque d'information sur la recherche scientifique -Accès difficile aux semences améliorées	-Indisponibilité des nouvelles technologies agricoles -Ignorance du bienfondé de la recherche scientifique - Faible utilisation des foyers améliorés	Sensibilisation des populations de tous les villages sur l'importance de la recherche scientifique et de l'innovation	Tous les villages
			Formation des populations sur les techniques de fabrication des foyers améliorés	Nkot Nkong, Nomayos 2
			Vulgarisation des produits de la recherche	Tous les villages
			Construction d'un laboratoire d'analyse scientifique	Nomayos 1, Mbankomo ville
			Création d'une structure annexe de l'IRAD	Nden
			Création des foyers améliorés à	Nkomekui
			Organisation d'une journée porte ouverte à Mbankomo sur les résultats de la recherche et de l'innovation	Tous les villages

## Plan Communal de Développement de Mbankomo

### Secteur 24 : SANTÉ PUBLIQUE

PROBLÈMES	CAUSES	EFFETS	BESOINS	VILLAGES CONCERNÉS
Accès insuffisant aux soins de santé de qualité	<ul style="list-style-type: none"> <li>-Insuffisance d'équipement sanitaire</li> <li>-Personnel soignants en nombre insuffisant</li> <li>-Accès difficiles aux médicaments</li> <li>-Proliférations de maladies aux maladies</li> <li>-Faible résistance des enfants aux maladies</li> <li>-Mauvais états des latrines</li> <li>-Accès difficile à l'eau potable</li> <li>-Difficulté d'accès à l'énergie électrique</li> <li>-Accès difficile aux centres de santé</li> </ul>	<ul style="list-style-type: none"> <li>-Faible suivi sanitaire</li> <li>-Mauvais traitement sanitaire</li> <li>-Faible suivi sanitaire</li> <li>-utilisation de la médecine alternative</li> <li>-Taux de Morbidité élevé</li> <li>-Augmentation du nombre de malades</li> <li>-Mortalité</li> <li>-Diminution de la population active</li> <li>-Baisse de la main d'œuvre</li> <li>-Mortalité infantile</li> <li>-Baisse de la population</li> <li>-Proliférations des maladies</li> <li>-Risque de contamination</li> <li>Pénibilité d'approvisionnement en eau potable</li> <li>Impossibilité d'effectuer les opérations nocturne</li> </ul>	<p><b>Affectation du personnel médical au CSI de Mefomo</b> (01 IDE, 02 infirmier(e)s breveté(e)s et 02 aides-soignants), <b>Nkadip</b> (04), <b>Binguela 1</b> (CMA), <b>Bibong Bidoum</b>, <b>Mbalngong</b> (01 médecin, 02 IDE), <b>Ongot</b> (01 IDE et 01 laborantin), <b>Edipkombo</b> (01 IDE, 01 IB et 02 AS), Mian, <b>Biyan</b> (03 AS)</p>	Mefomo, Nkadip, Binguela 1, ), Bibong Bidoum, Mbalngong, Ongot, Edipkombo, Mian, Biyan
			Organisation de la campagne de distribution des moustiquaires imprégnées à longue durée d'action dans tous les villages	Tous les villages
			Organisation des campagnes de sensibilisation sur les méfaits de l'automédication, sur l'importance des aliments nutritifs	Tous les villages
			Organisation des campagnes de dépistage et de prise en charge des OEV atteints de VIH	Nomayos 2, Mbankomo village, Nkomekui
			<b>Création, construction et équipement d'un CSI</b>	Etil Bibegue, Nkol Ntsam, Angon 1, Angon 2, Menyeng Adzap, Ebeba 1, Nomayos 2, Mbadoumou, Nden, Eloumden 2, Eloumden 1, Nkomekui, Memvini, Mbongo, Nkoumadzap, Bibe, Nkong Biyen, Okoa Maria, Nkolmenyengue, Messok, Zoatoupsi, Elig Essomballa, Ntouissong 2, Elig Akeng 1, Bikologbikome,
			Réhabilitation du centre de santé intégré d'Ebeba 2, Bibong Bidoum, Nkolmewouth	Ebeba 2, Bibong Bidoum, Nkolmewouth
			Équipement des CSI en matériel et médicaments à <b>Ebeba 2</b> , <b>Binguela 1</b> (CMA), <b>Mbankomo village</b> (Hôpital de district), <b>Nomayos 1</b> (CSI), <b>Mbalngong</b> (20 lits, 02 microscopes, médicaments), <b>Ongot</b> (15 lits, 01 table d'accouchement), <b>Edipkombo</b> (10 lits, 10 matelas plastifiés, 10 chaises en plastique, 01 table confortable, 01 balance pèse bébé, 01 boîte complète de petite chirurgie, 01 microscope ordinaire et électronique, 01 photocopieuse), <b>Nkolmewouth</b> , <b>Nkolngok</b> , <b>Mian</b> , <b>Ebeba 2</b> , <b>Mbayengue 1</b> , Biyan (CSI)	Ebeba 2, Binguela 1, Mbankomo village, Mbalngong, Nomayos 1, Ongot, Edipkombo, Nkolmewouth, Nkolngok, Mian, Ebeba 2, Mbayengue 1, Biyan
			Création d'une propharmacie	Ebeba 1, Nden, Mian, Nkolmenyengue, Messok, Zoatoupsi, Elig Essomballa, Ntouissong 2
			Organisation des campagnes de sensibilisation sur la nutrition (pour tous les villages)	Tous les villages
			Électrification du CSI d'Oveng	Oveng (et les villages environnants)
			Construction d'un forage équipé d'une pompe à motricité humaine au CSI d'Oveng, Ebeba 2	Oveng, Ebeba 2
			Aménagement d'une fosse de traitement des déchets médicaux au CSI d'Oveng	Oveng (et les villages environnants)
			Construction d'un bloc de latrines au CSI d'Oveng (04 latrines)	Oveng (et les villages environnants)
			Construction d'une clôture au CSI de Nomayos 1	Nomayos 1(et les villages environnants)
Construction et équipement d'un laboratoire à Ongot (CSI)	Ongot			
Construction d'un logement d'astreintes	Edipkombo			

## Plan Communal de Développement de Mbankomo

PROBLÈMES	CAUSES	EFFETS	BESOINS	VILLAGES CONCERNÉS
			Création d'un relai communautaire	Nkoumadzap, Nkong Biyen
			Réhabilitation du relai communautaire	Bibe, Ntouissong 3
			Formation des accoucheuses traditionnelles et acquisition du matériel	Elig Akeng 2, Ngoumou 1

### Secteur 25 : SPORT ET ÉDUCATION PHYSIQUE

PROBLÈMES	CAUSES	EFFETS	BESOINS	VILLAGES CONCERNÉS
Difficulté de pratique des activités sportives	<ul style="list-style-type: none"> <li>-Déficit d'infrastructures sportives</li> <li>- Absence de centre de jeunesse et d'animation</li> <li>- Manque de sponsor</li> <li>- Délaissement</li> <li>- Absence de responsabilité collective</li> <li>- Manque de cohésion sociale</li> <li>- Lutte pour le leadership</li> <li>-Insuffisances du matériel sportif</li> </ul>	<ul style="list-style-type: none"> <li>- Oisiveté des jeunes</li> <li>- Risque de vandalisme</li> <li>- Distance éloignées des aires de jeux</li> <li>- Risque élevé d'accident</li> <li>- Baisse d'activités sportives</li> <li>- Exode des sportifs vers les villes voisines</li> <li>- Perte de talents dans la communauté</li> <li>-Faible épanouissement physique et sportif</li> <li>-Risque de développement des maladies cardio-vasculaires</li> </ul>	<b>Construction d'une aire de jeu (football, handball, basket ball, piste d'athlétisme)</b>	Okong, Mefomo, Ossonkia, Nkadip, Nkoloman, Nkol Ntsam, Kala, Menyeng Adzap, Ebeba 1, Oveng, Nomayos 2, Mbankomo village, Mbadoumou, Bibong Bidoum, Mefou-Assi, Nden, Ongot, Nden, Eloumden 2, Nkomekui, Angala, Edipkombo, Memvini, Mbongo, Abang, Ntang, Bibe, Nkong Biyen, Nkolngok, Binguela 2, <b>Okoa Maria</b> (entre le péage et la chefferie), Mian, Nkolyegue 1, Zoatoupsi, Elig Akeng 1, Elig Akeng 2, Nkol Akono, Bikologbikome, Ngatsongo, Biyan, Zoassel 2, Zoassel 1
			Organisation des activités sportives	Okong
			<b>Acquisition du matériel sportif (maillot, filets, ballons)</b>	Okong, Mbadoumou, Nomayos 2, Nomayos 1, Bibong Bidoum, Mefou-Assi, Nkolmewouth, Mbongo, Ntang, Bibe, Elig Akeng 1, Elig Akeng 2, Ntouissong 3
			Création d'un centre de formation sportif	Ongot, Nden, Nkolmenyengue
			Organisation d'un championnat de vacance de football au niveau communal	Tous les villages
			Agrandissement du terrain de football à Bibe	Bibe
			Réhabilitation du terrain de football de l'école publique d'Ebeba 2	Ebeba 2

## Plan Communal de Développement de Mbankomo

### Secteur 26 : TOURISME ET LOISIRS

PROBLÈMES	CAUSES	EFFETS	BESOINS	VILLAGES CONCERNÉS
<b>Faible développement des activités touristiques</b>	<ul style="list-style-type: none"> <li>-Insuffisance d'infrastructure de tourisme</li> <li>-Absence de valorisation des différents sites touristiques</li> <li>-Inexistence d'un plan de développement touristique</li> <li>-Accès difficile aux sites touristiques</li> <li>-Faible promotion du système informationnel du tourisme</li> <li>-Manque d'encadrement</li> <li>-Faible promotion du tourisme</li> <li>-Insuffisance d'infrastructures d'hôtellerie</li> <li>-Immobilisme des populations</li> <li>-Accès difficile aux sites touristiques</li> </ul>	<ul style="list-style-type: none"> <li>-Faible attraction des touristes</li> <li>-Faible développement des activités touristiques</li> <li>-Faible activités économiques</li> <li>-Ignorance des portées économiques du tourisme</li> <li>-Perte du potentiel touristique</li> </ul>	Aménagement des potentiels sites touristiques à <b>Mefomo</b> (Grottes à Nkolonkon et Ngokcetan), <b>Memvini</b> (Grotte: Mbal Elon, Chute: Essossogo, Volcan: Essama Ada), <b>Abang</b> (-03 grottes à Essama Ada, Nkol plateau et Nda-Koa, -02 chutes (cours d'eau Yegue)), <b>Ntang</b> (02 rochers (Ngoul Aman et Nkol Bewoua), <b>Ebeba 2</b> (02 Chutes sises à la rivière Yegue et Mebara Mba), <b>Nkolmenyengue</b> (grotte et ancienne chefferie), <b>Elig Essomballa</b> (mont Eloumden), Ngatsongo, Zoassel 2	Mefomo, Memvini, Abang, Ebeba 2, Nkolmenyengue, Elig Essomballa, Ngatsongo, Zoassel 2
			Ouverture de la piste menant aux potentiels sites touristiques à Nkol Ntsam (rocher Mesebe)	Nkol Ntsam
			Formation des guides touristiques	Oveng,
			Construction d'un motel communal à Nomayos 2 (20 chambres), Mefou-Assi (10 chambres)	Nomayos 2, Mefou-Assi
			Rénovation du palais du chef de Ntouisong 3 (1933)	Ntouisong 3
			. Création, construction et équipement d'un office de tourisme	Mbankomo ville

### Secteur 27 : TRANSPORT

PROBLÈMES	CAUSES	EFFETS	BESOINS	VILLAGES CONCERNÉS
<b>Difficulté d'évacuation des personnes et des biens</b>	<ul style="list-style-type: none"> <li>-Non aménagement de la gare</li> <li>-Dégradation avancé des routes</li> <li>-Automobilistes-moto taxi sans permis de conduire et autres documents exigibles</li> <li>-Pannes régulières du BAC de Nachtigal</li> <li>- Non entretien des pistes</li> <li>- Laxisme des populations</li> <li>- Manque de suivi</li> <li>- Ponceaux en matériau provisoire</li> <li>- Inexistence de comité de gestion des pistes</li> <li>-Incivisme de certains chauffeurs de véhicules</li> </ul>	<ul style="list-style-type: none"> <li>-Accidents de circulation</li> <li>-Coût élevé du transport</li> <li>-Usagers exposés aux intempéries au lieu d'attentes des véhicules</li> <li>-Forte spéculation sur les prix de transport</li> <li>- Lenteur dans l'évacuation des produits</li> <li>- Périissement des denrées</li> <li>- Faillite</li> <li>- Augmentation des coûts de traitement des plantations</li> <li>- Réduction des bénéfiques</li> <li>- Amincissement de l'épargne</li> <li>- Attaque des prédateurs</li> <li>- Mauvais suivi des plantations</li> <li>- Baisse de la production</li> </ul>	Construction d'une gare routière	Mefomo, Mamedzong, Mbankomo ville, Mbadoumou, Nkomekui, Edipkombo, Nkolmenyengue, Elig Akeng 2
			Création et construction d'une station météorologique	Oveng, Nkol Akono
			Sensibilisation et encadrement des transporteurs sur la sécurité routière	Tous les villages
			Construction d'une aire de stationnement à	Bibong Bidoum, Nkolngok, Ebeba 2 (carrefour Ekoumdoum)
			Formation civique et technique des motos-taximen	Tous les villages

## Plan Communal de Développement de Mbankomo

### Secteur 28 : TRAVAIL ET SÉCURITÉ SOCIALE

PROBLÈMES	CAUSES	EFFETS	BESOINS	VILLAGES CONCERNÉS
Faible promotion de la sécurité sociale	Inexistence d'une mutuelle d'assurance Faible organisation et structuration de l'auto emploi Inexistence des associations des travailleurs Exposition aux braquage et vols Divagation des bêtes	-Absence de sécurité sociale -Faible participation aux actions de développement -Prolifération des excréments des animaux	Création d'une mutuelle de santé à	Okong, Mefomo, Ossonkia, Nkadip, Nkoloman, Eloumden 1, Mbongo
			Organisation d'une campagne de sensibilisation (communale ou administrative) sur l'affiliation volontaire, l'importance de la couverture sociale, les règles de sécurité dans le travail	Tous les villages
			Rapprochement des services de la CNPS à Mbankomo	Tous les villages

### Secteur 29 : TRAVAUX PUBLICS

PROBLÈMES	CAUSES	EFFETS	BESOINS	VILLAGES CONCERNÉS
Faible fluidité du trafic routier	-Mauvais état des routes -Incivisme des usagers de la route -Non-respect des barrières de pluies -Manque d'entretien des routes	-Difficulté d'écoulement des produits -Difficulté de mobilité des populations -Difficulté d'approvisionnement en intrants agricoles -Délabrement du réseau routier -Difficulté de mobilité des populations -Transport non fluide -Cherté du transport	Construction de barrière de pluie à	Okong, Mefomo, Kala, Oveng, Mbadoumou, Bibong Bidoum, Ongot, Nden, Nkomekui, Edipkombo, Angongo (Angongo 1), Ntang, Ebeba 2, Elig Akeng 2, Zoassel 2
			Réfection (ou remplacement) de buse/pont endommagées à Okong (02 buses), <b>Nkot Nkong</b> (buse sur la rivière Bifunkobo par une buse de 60 m et sur la rivière Zambibegele), <b>Mbankomo village</b> (Buse sur Djobo), Angala, Memvini (03 buses), <b>Abang</b> (buse au niveau de Meza'a par un Dalot), <b>Ntang</b> , <b>Nkolmenyengue</b> (Pont sur Metoubou), <b>Nkolyegue 1</b> (buse défectueuse sur la rivière Biwele), <b>Elig Akeng 2</b> (Nkol Essuma), <b>Ntouissong 3</b> (buse sur la rivière Afeuegue)	Nkot Nkong, Mbankomo village, Abang, Ntang, Nkolmenyengue, Nkolyegue 1, Elig Akeng 2, Ntouissong 3
			Reprofilage de la route avec revêtement de latérite à <b>Okong</b> (Ntang-Okong sur 3 km), <b>Mefomo</b> (Ossonkia (Mefomo-Ossonkia sur 5 km), <b>Nkoloman</b> (Yaoundé 4-Zoutoupsi (début du rocher) sur 4 km), <b>Etil Bibegue</b> (CAF-Etil Bibegue sur 18 km, Angon-Nkolmenyeng sur 5 km), Nkot Nkong, <b>Kala</b> (Ayene-Kala sur 3 km), <b>Angon 2</b> (Mbankomo village - Angon 2 sur 7 km), <b>Angon 1</b> (CAF-Angon 1 - Mbayengue sur 7 km), <b>Menyeng Adzap</b> (Entrée pont Ossokoe-Forage sur 5 km), <b>Ebeba 1</b> (Limite Ebeba 1-Chefferie sur 5 km), <b>Oveng</b> (chefferie-Azememba sur 2 km, Collège Obama-Nkol Meyos sur 3 km, Mission Elig- Ekani sur 2 km), <b>Nomayos 2</b> (Ancienne gare routière-Nomayos Axe lourd Yaoundé-Douala sur 3 km), <b>Mbankomo village</b> (carrefour Angon 2-Doum 2-Ntionale N°3 sur 3 km, Nationale N°3-Okoa Maria sur 2 km, Nkoltit-Bilik Bivousok-Nkol-Messeng sur 4,5 km)), <b>Mbadoumou</b> (Mefou Assi-Mbadoumou-Bibong Bidoung-Loumden sur 5 km), <b>Bibong Bidoum</b> (Loumden 2-Nomayos 2 sur 3 km, carrefour Owoundi-Mbadoumou sur 1 km, Chefferie-Axe lourd sur 3 km), <b>Mefou-Assi</b> (Carrefour Ebanda-Mbadoumou sur 1,5 km), <b>Ongot</b> (Nkol-Mekoulou-Mefomo sur 10 km), Nden (Tikong-Ndel sur 7 km), <b>Eloumden 2</b> (Carrière-carrefour Roger Milla sur 2 km), <b>Eloumden 1</b> (XXXXXXXXXX), <b>Nkomekui</b> (Nkomeyos- Nkomekui sur 16 km et Nkomekui-Nkolzama sur 4 km), <b>Angala</b> (Ayene-Angala sur 20 km), <b>Edipkombo</b> (Edipkombo-Ayene sur 10 km), <b>Angongo</b> (Tikong-	Okong, Mefomo, Ossonkia, Nkoloman, Etil Bibegue, Angon 2, Kala, Angon 1, Menyeng Adzap, Ebeba 1, Oveng, Nomayos 2, Mbankomo village, Mbadoumou, Bibong Bidoum, ), Mefou-Assi, Ongot, Eloumden 2, Eloumden 1, Nkomekui, Angala, Edipkombo, Angongo, Nkolmewouth, Mbongo, Nkolbiyen, Abang, Bibe, Binguela 2, Nkolngok, Okoa Maria, Ebeba 2, Nkong Binguela, Nkolmenyengue, Nkolyegue 1, Elig Essomballa, Zoatoupsi, Mbayengue 1, Ntouissong 2, Elig Akeng 1, Elig Akeng 2, Ntouissong 3, Bikologbikome, Ngatsongo, Nkoabang, Biyan, Ngoumou 1, Zoassel 2



**Plan Communal de Développement de Mbankomo**

PROBLÈMES	CAUSES	EFFETS	BESOINS	VILLAGES CONCERNÉS
			Angongo sur 7 km), <b>Nkolmewouth</b> (Nkol Lobo-Kolo sur 3 km, carrefour Nkolmewouth-Mbongo sur 3 km), <b>Mbongo</b> (Entrée PK 41-Nkolmewouth sur 7km), <b>Nkolbiyen</b> (Elig Akeng-rivière Ekoana sur 2 km, Afanaya-Nkolbiyen sur 14 km), <b>Abang</b> (Abang-Nden sur 5 km), Ntang (XXXXXX), <b>Bibe</b> (Binguela-Nkong Biyen sur 5 km), <b>Nkolngok</b> (Ekoum Adzap Ossa sur 7 km), <b>Binguela 2</b> (Elig Mebenga-Avewa sur 5 km, Avewa-Bibe sur 1 km, Binguela 2-Elig Effa Ada-Elig Mebenga sur 5 km), <b>Okoa Maria</b> (école publique-Okoa sur 1 km, Axe lourd-Ossa vers Mbankomo village sur 1 km), <b>Ebeba 2</b> (entrée Otélé-Ekoumdoum sur 2 km, Elig Adzale-Ekoumdoum-Axe lourd sur 6 km), <b>Nkong Binguela</b> (Binguela-Mbankomo sur 2 km), <b>Nkolmenyengue</b> (Entrée Etil Bibegue-Eboro Ngoue sur 6 km, Etil Bibegue- chefferie Nkolmenyengue sur 11 km), <b>Nkolyegue 1</b> (Ebeba 1-Angongo sur 3 km, Axe lourd-piste de cacao-chefferie Nkolyegue 1 sur 1 km), <b>Zoatoupsi</b> (axe lourd - Nkoloman sur 5 km), <b>Elig Essomballa</b> (Nkolbisson- Elig Essomballa sur 5 km), <b>Mbayengue 1</b> (Oveng- Mbayengue 1 sur 8 km), <b>Ntouissong 2</b> (Oveng- Ntouissong 2 sur 5 km, Oveng-Etoang-Adzap-Melen sur 4 km), <b>Elig Akeng 1</b> (Elig Akeng 1-Mimbam sur 4 km, Oliga-Mimbam sur 5 km), <b>Elig Akeng 2</b> sur 3 km), <b>Ntouissong 3</b> (chefferie Ntouissong 3-Bibe sur 2,5 km), <b>Nkol Akono</b> (Oveng-Elig Ekani sur 2 km), <b>Bikologbikome</b> (Lobo à Nkondougou 6 de 4,5 km, Bikologbikome 1 à NkolNgock de 2 km), <b>Ngatsongo</b> (Ngoumou 1 – Nkondougou 2 sur 7 km), <b>Nkoabang</b> (Ngoumou 1 – Nkondougou 2 sur 7 km), <b>Biyan</b> (Akoan – Biyan sur 4 km, Biyan – Nkol Binang sur 3 km), <b>Ngoumou 1</b> (Ngoumou 1 – Ekouana avec buse sur Ekouana sur 3 km), <b>Zoassel 2</b> (Carrefour Bahn Hog – Ezalla sur 10 km avec passage à niveau et un pont sur Akono)	
			Bitumage du village <b>Eloumden 2</b> (Eloumden 1-Mbankomo en passant par le marché sur 7 km), <b>Eloumden 1</b> (Eloumden 1 - Mbankomo sur 05 km), <b>Abang</b> (Axe lourd-Abang sur 3 km), <b>Nkoumadzap</b> (Binguela-Barrière (Yaoundé 3) sur 18 km), <b>Ebeba 2</b> (entée école-Nkol Oveng sur 2 km, Chefferie Ekoumdoum-Manguenda sur 5 km)	Eloumden 2, Eloumden 1, Abang, Nkoumadzap, Ebeba 2
			<b>Ouverture de la route à Ebeba 1</b> (Mbo NGO-Chefferie-Bingongok sur 5 km), <b>Nomayos 2</b> (chefferie-Cimencam sur 3 km), <b>Memvini</b> (Memvini-Nkol Yegue 2 sur 1,5 km, Tikong- Memvini sur 7 km), <b>Nkolbiyen</b> (jusqu'à la rivière sur 1 km), <b>Okoa Maria</b> (piste Kesena-axe lourd sur 3 km), <b>Mian</b> (Biwene-Tikong sur 5 km), <b>Ebeba 2</b> (école publique Ebeba 2-Nkol Oveng sur 2 km), <b>Nkong Binguela</b> (Binguela-Ekoko sur 3 km), <b>Messok</b> (Entrée chefferie-Etil Bibegue sur 5 km)	Memvini, Okoa Maria, Nkolbiyen, Mian, Ebeba 2, Nkong Binguela, Messok, Nomayos 2, Ebeba 1
			Construction d'un pont en béton armé à <b>Ebeba 1</b> (sur la rivière Lomgo- Messimezoa-Mbongo- Mebarba), <b>Nkomekui</b> (sur la rivière Zama), <b>Bibe</b> (sur Afeufeugue), <b>Nkong Biyen</b> (Djolon), <b>Nkolngok</b> (vers Edzom et Mbedoumo), <b>Nkolmenyengue</b> (sur Metoubou vers Etil Bibegue), <b>Messok</b> (pont sur la rivière Metoubou)	Ebeba 1, Nkomekui, Nkong Biyen, Nkolngok, Nkolmenyengue, Messok
			Construction de dos d'âne à <b>Nomayos 2</b> (02 sur la nationale N°3 à l'entrée et à la sortie), <b>Nomayos 1</b> (Nomayos 2-Mbankomo (01), carrefour Ngoumou-Binguela 1 (2)), Eloumden 1, <b>Angongo</b> (au	Nomayos 2, Nomayos 1, Eloumden 1, Angongo

## Plan Communal de Développement de Mbankomo

PROBLÈMES	CAUSES	EFFETS	BESOINS	VILLAGES CONCERNÉS
			niveau de du carrefour Tikong)	
			Installation des panneaux de signalisation	Nomayos 2, Nomayos 1, Eloumden 1, Zoassel 2
			Construction des caniveaux sur 1 km en béton armé à Mefou-Assi (derrière la laverie)	Mefou-Assi
			Installation d'un dalot à Abang (de 02 m de diamètre au niveau de la rivière d'Essossogo à Abang centre)	Abang
			Élargissement de la route à Nkong Biyen (zone rivière Odjolon-Nkong Biyen sur 4 km)	Nkong Biyen

### 4.13.2. Tableau consolidé des projets prioritaires

Les microprojets prioritaires dans le cadre du plan communal de développement se regroupent en deux parties. Une partie relative au social et l'autre à l'économie. Le tableau ci-dessous ressort l'ensemble des huit (08) projets prioritaires de l'espace urbain et rural ainsi que la priorité des priorités :

**Tableau 21** : Listes des projets prioritaires

VILLAGES	PROJETS SOCIAUX					PROJETS ÉCONOMIQUES			PRIORITÉ DES PRIORITÉS	Coût estimatif
	PS1	PS2	PS3	PS4	PS5	PE1	PE2	PE3		
Abang	Construction d'un foyer communautaire à l'entrée de l'école primaire publique	Construction d'un bloc de 02 latrines à l'EP d'Abang	Création et construction d'une école maternelle	Construction d'une aire de jeu (football, handball, basket Ball, piste d'athlétisme)	Construction d'un forage à Abang	Extension du réseau électrique de Memvini à Abang sur 5 km triphasé MT BT	Installation des dalots en remplacement des buses défectueuses au niveau de Meza'a et Essossogo	Acquisition de 02 moulins pour transformation du manioc	Extension du réseau électrique de Memvini à Abang sur 5 km triphasé MT BT	61 500 000
	20 000 000	6 000 000	25 000 000	10 000 000	8 000 000	20 000 000	1 500 000	1 000 000		
Angala	Création et construction d'un CES	Construction d'un forage	Construction d'un terrain de football	Construction d'un foyer culturel	Aménagement de sources d'eau à Angala	Réinstallation de la ligne électrique Nkomekui-Angala 3 km BT triphasée	Reprofilage de la route avec revêtement de latérite d'Angala-Ayene 20 km	Construction d'une unité de transformation de manioc	Réinstallation de la ligne électrique Nkomekui-Angala 3 km BT triphasée	166 500 000
	36 000 000	8 000 000	5 000 000	20 000 000	3 000 000	12 000 000	80 000 000	2 500 000		
Angon 1	Construction d'un forage à Angon 1 (Meyos)	Construction d'un forage à Angon 1 (Ebod Ngol)	Construction d'un centre de santé intégré à Angon 1	Création et construction d'une école maternelle	Construction d'un foyer culturel	Reprofilage de la route tronçon CAF-Angon 1 - Mbayengue sur 7 km	Extension du réseau électrique sur 7 km monophasée	Acquisition des intrants de cacao (1500 plants)	Reprofilage de la route tronçon CAF-Angon 1 - Mbayengue sur 7 km	180 750 000
	8 000 000	8 000 000	75 000 000	20 000 000	20 000 000	28 000 000	21 000 000	750 000		
Angon 2	Construction d'un forage (Owona Eric)	Construction d'un forage à Angon 2	Construction d'un bloc administratif à l'école publique	Création, construction et équipement	Construction d'un foyer communautai	Extension du réseau électrique MT triphasée sur 7	Reprofilage de la route Mbankomo village - Angon 2	Acquisition d'un tracteur à Angon 2	Extension du réseau électrique MT	285 000 000

**Plan Communal de Développement de Mbankomo**

VILLAGES	PROJETS SOCIAUX					PROJETS ÉCONOMIQUES			PRIORITÉ DES PRIORITÉS	Coût estimatif
	PS1	PS2	PS3	PS4	PS5	PE1	PE2	PE3		
		(Mvogo)	d'Angon 2	d'un CSI	re	km à Angon 2	sur 7 km		triphasée sur 7 km à Angon 2	
	8 000 000	8 000 000	25 000 000	75 000 000	20 000 000	21 000 000	28 000 000	100 000 000		
<b>Angongo</b>	Construction d'un forage à Angongo 3	Construction d'un poste sécurité publique à Angongo centre	Construction d'une barrière de pluie	Construction d'une salle d'informatique de 1000 m <sup>2</sup> au lycée d'Angongo	Construction d'un centre d'état civil à Angongo	Extension du réseau électrique sur 7 km monophasé, Tikon-Angongo	Création et construction d'un marché périodique	Acquisition des produits phytosanitaires (Pesticides, engrais, herbicides, fongicides)	Extension du réseau électrique sur 7 km monophasé, Tikon-Angongo	101 000 000
	8 000 000	10 000 000	1 000 000	25 000 000	10 000 000	21 000 000	25 000 000	1 000 000		
<b>Bibe</b>	Réhabilitation du forage situé à la chefferie	Réhabilitation du forage situé à Ozom village	Construction d'un centre de santé intégré	Création et construction d'un lycée	Construction d'un forage à Oliga	Construction d'un hangar de marché de 30 places	Acquisition d'un moulin à écraser le manioc (courant et essence)	Reprofilage de la route Binguela-Nkong Biyen sur 5 km	Réhabilitation du forage situé à la chefferie	162 000 000
	1 000 000	1 000 000	75 000 000	36 000 000	8 000 000	20 000 000	1 000 000	20 000 000		
<b>Bibong Bidoumou</b>	Construction d'un forage à la chefferie	Construction d'un forage à Bibong Bidoum centre	Réhabilitation du centre de santé intégré de Bibong Bidoum	Construction d'un forage à Bibong Bidoumou	Acquisition de bacs à ordures à Bibong Bidoum (01 à la chefferie, 01 au carrefour Owoundi et 01 au carrefour Mbarga)	Construction d'une unité de fabrication d'aliment de porc et poulet	Renforcement du réseau électrique MT BT triphasée avec installation de 02 transformateurs	Bitumage de la route Chefferie - Axe lourd Yaoundé Douala sur 3 km	Construction d'un forage à la chefferie	93 500 000
	8 000 000	8 000 000	5 000 000	50 000 000	2 000 000	2 500 000	6 000 000	12 000 000		
<b>Bikologbikome</b>	Aménagement de la source à Biké Bizék	Création et construction d'une école maternelle	Création et construction d'un centre de santé intégré au carrefour BikéBizék	Construction d'un forage à Lobo	Construction d'une aire de jeu (football, handball, basket ball, piste d'athlétisme)	Reprofilage de la route Entrée Nkondougou 6 à BikéBizék de 10 km	Extension du courant électrique MT de Nkondougou 6 à Lobo en passant par BikéBizék	Création et construction d'un marché périodique	Reprofilage de la route Entrée Nkondougou 6 à BikéBizék de 10 km	202 500 000
	1 500 000	20 000 000	75 000 000	8 000 000	20 000 000	40 000 000	18 000 000	20 000 000		
<b>Binguela 1</b>	Construction d'un forage à la chefferie	Équipement du CMA	Construction d'un logement d'astreinte pour le personnel du CMA	Construction d'une école primaire	Construction d'un foyer culturel	Installation d'un nouveau transformateur à Binguela 1	Construction d'une ferme avicole de 1000 poulets	Construction d'une mini-unité de transformation de manioc	Installation d'un nouveau transformateur à Binguela 1	101 500 000
	8 000 000	25 000 000	25 000 000	20 000 000	20 000 000	1 000 000	1 500 000	1 000 000		
<b>Binguela 2</b>	Construction	Construction	Construction	Construction	Construction	Création d'une	Construction	Construction	Construction	131 500 000

**Plan Communal de Développement de Mbankomo**

VILLAGES	PROJETS SOCIAUX					PROJETS ÉCONOMIQUES			PRIORITÉ DES PRIORITÉS	Coût estimatif
	PS1	PS2	PS3	PS4	PS5	PE1	PE2	PE3		
	d'un forage à la chefferie Binguela 2	d'un centre de santé intégré à Binguela 2	d'une école maternelle à Binguela 2	d'un forage à la limite avec Nkong Binguela	d'un forage à Elig Effa Ada	plantation polycultures d'ananas sur 11 Ha, mais sur 2 Ha, de Manioc sur 5 ha	d'une ferme avicole de 10 000 têtes	d'une provenderie	d'un forage à la chefferie Binguela 2	
	8 000 000	75 000 000	20 000 000	8 000 000	8 000 000	2 500 000	5 000 000	5 000 000		
<b>Biyan</b>	Réhabilitation du puits à MT à Nkong Minong	Construction d'un bloc de 02 salles de classe à l'école maternelle	Construction d'un forage à l'EP de Biyan	Construction de bloc de latrines à l'EP	Construction de deux (02) blocs de trois (03) latrines au CETIC de Biyan	Ouverture de la piste Biyan – Ekoan de 5 km	Ouverture de la piste Biyan – Nkongminong de 4 km	Création et construction d'un marché périodique	Ouverture de la piste Biyan – Ekoan de 5 km	94 000 000
	1 000 000	18 000 000	8 000 000	3 500 000	3 500 000	20 000 000	20 000 000	20 000 000		
<b>Ebeba 1</b>	Construction d'un centre de santé intégré à Ebeba1 chefferie	Construction d'un CEAC	Création, construction et équipement d'une école maternelle	Construction d'une antenne de télécommunication à Ebeba 1	Création, construction d'un CSI à Ebeba 1	Extension du réseau électrique Mbongo -Ebeba 1 5km BT triphasée	Ouverture de la route Mbongo - chefferie Ebeba1-bingongok sur 7km	Construction d'un pont sur la rivière Lomgo-Messimezoa-Mbongo-Mebarba en matériaux définitifs	Extension du réseau électrique Mbongo - Ebeba 1 5km BT triphasée	237 500 000
	75 000 000	10 000 000	20 000 000	25 000 000	50 000 000	15 000 000	35 000 000	7 500 000		
<b>Ebeba 2</b>	Construction d'un bloc de 02 salles de classe à l'école primaire d'Ekoumdoum	Création et construction d'une école maternelle à Ebeba 2	Équipement du centre de santé intégré d'Ebeba 2	Création et construction d'un CETIC	Construction d'un forage au CSI	Création et construction d'un marché périodique à l'entrée Otélé	Formation des femmes en teinture, couture, transformation du manioc	Acquisition du matériel agricole (04 motos pompes, 02 atomiseurs, 01 perforateur, 30 brouettes et 30 pulvérisateurs)	Construction d'un bloc de 02 salles de classe à l'école primaire d'Ekoumdoum	142 000 000
	18 000 000	20 000 000	25 000 000	36 000 000	8 000 000	20 000 000	5 000 000	10 000 000		
<b>Edipkombo</b>	Construction d'un logement d'astreinte pour le personnel médical	Construction d'un forage	Équipement du centre de santé	Réhabilitation du forage en panne	Construction d'une aire de jeu (football, handball, basket ball, piste d'athlétisme)	Reprofilage de la route Edipkombo-Ayene sur 10 km avec revêtement de latérite	Réhabilitation (changement) du réseau électrique Nkomekui-Edipkombo 3 km BT triphasée	Construction d'un hangar de marché	Reprofilage de la route Edipkombo-Ayene sur 10 km avec revêtement de latérite	144 500 000
	20 000 000	8 000 000	25 000 000	2 500 000	20 000 000	40 000 000	9 000 000	20 000 000		
<b>Elig Akeng 1</b>	Construction d'un forage à Mimbam	Installation d'un chef	Création et construction d'un CPFF annexe	Construction d'une aire de jeu (football,	Création et construction d'une école	Extension du réseau électrique sur 1,6 km à Elig	Création et construction d'un marché	Aménagement de 02 étangs piscicoles à	Extension du réseau électrique sur	95 300 000

**Plan Communal de Développement de Mbankomo**

VILLAGES	PROJETS SOCIAUX					PROJETS ÉCONOMIQUES			PRIORITÉ DES PRIORITÉS	Coût estimatif
	PS1	PS2	PS3	PS4	PS5	PE1	PE2	PE3		
				handball, basket ball, piste d'athlétisme)	maternelle	Akeng 2	périodique	Akoasi et Oliga	1,6 km à Elig Akeng 2	
	8 000 000		20 000 000	20 000 000	20 000 000	4 800 000	20 000 000	2 500 000		
<b>Elig Akeng 2</b>	Construction d'un forage entre la paroisse et Nkol Essomba	Construction d'un forage à la limite Ntouissong - Elig Akeng 1	Création et construction d'une école maternelle et primaire	Aménagement d'une source d'eau à Elig Akeng 2 (à Mefoumba)	Construction d'une aire de jeu (football, handball, basket ball, piste d'athlétisme)	Acquisition d'un moulin à écraser multifonction	Extension du réseau carrefour Nkolbiyen - Limite Ntouissong 3 sur 4 km	Construction d'un hangar de marché	Construction d'un forage entre la paroisse et Nkol Essomba	128 000 000
	8 000 000	8 000 000	20 000 000	25 000 000	20 000 000	15 000 000	12 000 000	20 000 000		
<b>Elig Essomballa</b>	Construction d'un centre de santé intégré	Construction d'une école primaire publique	Construction d'un forage à la chefferie	Construction d'un foyer culturel	Construction d'un centre multifonctionnel de promotion des jeunes	Reprofilage de la route Yaoundé 6-Elig Essombaka sur 5 km	Construction d'une mini unité de transformation de manioc	Construction d'un magasin de stockage	Reprofilage de la route Yaoundé 6-Elig Essombaka sur 5 km	193 000 000
	75 000 000	20 000 000	8 000 000	20 000 000	25 000 000	20 000 000	5 000 000	20 000 000		
<b>Eloumden 1</b>	Construction d'un forage à Bivee Ayat	Délocalisation et construction de l'école Eloumden 1	Construction d'un centre de santé intégré au centre du village Eloumden 1	Construction d'un forage à Eloumden chefferie	Création et construction d'un poste de sécurité	Création et construction (hangar) d'un marché périodique	Bitumage de la route chefferie Eloumden 1 - Mbankomo sur 05 km	Acquisition des produits phytosanitaires	Construction d'un forage à Bivee Ayat	388 000 000
	8 000 000	-	75 000 000	8 000 000	25 000 000	20 000 000	250 000 000	2 000 000		
<b>Eloumden 2</b>	Construction d'un forage vers l'orphelinat	Construction d'un centre de santé intégré à Eloumden 2	Construction d'un forage à Nkolmeyoa	Construction d'un forage à la carrière	Construction d'un foyer culturel	Bitumage de la route axe Eloumden 2-Mbankomo sur 05 km	Extension du réseau électrique monophasé MT Eloumden 2 centre - Carrière 3 km	Acquisition du matériel pour la pisciculture	Bitumage de la route axe Eloumden 2-Mbankomo sur 05 km	380 000 000
	8 000 000	75 000 000	8 000 000	8 000 000	20 000 000	250 000 000	9 000 000	2 000 000		
<b>Etil Bibegue</b>	Construction et équipement d'un CSI	Construction de 02 salles de classe à l'école primaire publique	Réfection des salles de classe endommagées	Construction d'un forage à Mvog Atangana Mballa	Construction d'un puits à Nkol lobo	Reprofilage de la route CAF-Etil Bibegue 18 km	Création et construction (01 hangar de 30 places) d'un marché périodique	Acquisition du matériel agricole (04 motos pompes, 02 atomiseurs, 01 perforateur, 30 brouettes et 30 pulvérisateurs)	Reprofilage de la route CAF-Etil Bibegue 18 km	152 000 000
	25 000 000	18 000 000	2 000 000	8 000 000	5 000 000	64 000 000	20 000 000	10 000 000		
<b>Kala</b>	Création et	Construction	Construction	Construction	Création et	Construction d'une	Création d'une	Construction	Création et	161 500 000

**Plan Communal de Développement de Mbankomo**

VILLAGES	PROJETS SOCIAUX					PROJETS ÉCONOMIQUES			PRIORITÉ DES PRIORITÉS	Coût estimatif
	PS1	PS2	PS3	PS4	PS5	PE1	PE2	PE3		
	construction d'un CETIC	d'un forage	d'une aire de jeux	d'un centre de santé intégré	construction d'un foyer des jeunes	unité de production de poussins	pépinière de cacao	d'une unité de distribution de porcelets	construction d'un CETIC	
	36 000 000	8 000 000	10 000 000	75 000 000	20 000 000	5 000 000	2 500 000	5 000 000		
<b>Mbadoumou</b>	Construction d'un forage au bloc Ngoumou Simon	Construction d'un forage au bloc Etoundi André	Construction d'un centre multifonctionnel de la femme à Mbadoumou	Réhabilitation d'un forage en panne à Mbadoumou (Forage au carrefour petit marché)	Construction d'un foyer culturel	Reprofilage de la route en terre avec revêtement de latérite et caniveaux coulés sur 5 km Mefou Assi-Bibong Bidoung Loumden	Renforcement du réseau électrique MT BT triphasée avec installation de 02 transformateurs	Acquisition de 100 têtes de porcs de races améliorées	Reprofilage de la route en terre avec revêtement de latérite et caniveaux coulés sur 5 km Mefou Assi-Bibong Bidoung Loumden	93 500 000
	8 000 000	8 000 000	25 000 000	2 000 000	20 000 000	20 000 000	9 000 000	1 500 000		
<b>ESPACE URBAIN</b>	Construction d'un forage équipé d'une PMH à la Mairie	Construction d'une clôture à l'hôpital de district	Équipement de Radiologie et Échographie à l'HD	Construction d'une salle de gymnastique à Mbankomo	Acquisition du matériel informatique et de bureau	Construction des boutiques à Mbankomo centre	Construction d'un parc a camion	Construction d'un hôtel communal	Construction des boutiques à Mbankomo centre	318 000 000
	8 000 000	15 000 000	40 000 000	5 000 000	15 000 000	50 000 000	35 000 000	150 000 000	50 000 000	
<b>Mbankomo village</b>	Construction d'un forage à Nkolmesseng	Construction d'un forage à Elig-Etoundi (chefferie)	Construction et équipement d'une école primaire et maternelle à Mbankomo village	Construction d'un foyer culturel	Équipement du district de santé de Mbankomo en matériel médical	Construction d'une unité de transformation de manioc	Reprofilage de la route Angon 2 - Doum 2 - Nationale N°3 sur 04	Réaménagement des étangs piscicoles (05) d'Elig-Etoundi et de Bilik Bivousouk avec acquisition d'alevins	Construction d'un forage à Nkolmesseng	8000000
	8 000 000	8 000 000	20 000 000	20 000 000	25 000 000	5 000 000	16 000 000	2 500 000		
<b>Mbayengue 1</b>	Construction d'un forage à Mbayengue 1 (Fouda Jean)	Construction d'un forage à Mbayengue 1 (Ongo'o Jean)	Construction d'un forage à Mbayengue 1 (Evouna Jean Marie)	Équipement du centre de santé intégré de Mbayengue 1	Construction d'un foyer culturel	Construction d'une pépinière de cacao de 15000 plants	Extension du réseau électrique BT, MT sur 5 km à Mbayengue 1	Construction d'un hangar de marché	Construction d'un forage à Mbayengue 1 (Fouda Jean)	8000000
	8 000 000	8 000 000	8 000 000	25 000 000	20 000 000	3 000 000	15 000 000	20 000 000		
<b>Mbongo</b>	Construction d'un puits au quartier Kollo	Création et construction d'une école maternelle au quartier Ekombitie	Création et construction d'un centre de santé intégré à Ekombitié	Construction d'un puits à Mbongo Centre	Construction d'un foyer culturel	Reprofilage de la route entrée PK4-Mbongo-Nkolmewouth sur 7 km avec revêtement de latérite	Acquisition du matériel agricole (04 motos pompes, 02 atomiseurs, 01 perforateur, 30 brouettes et 30 pulvérisateurs)	Acquisition d'un moulin à écraser le manioc (courant et essence)	Reprofilage de la route entrée PK4-Mbongo-Nkolmewouth sur 7 km avec revêtement de latérite	344 000 000
	5 000 000	200 000 000	75 000 000	5 000 000	20 000 000	28 000 000	10 000 000	1 000 000		



**Plan Communal de Développement de Mbankomo**

VILLAGES	PROJETS SOCIAUX					PROJETS ÉCONOMIQUES			PRIORITÉ DES PRIORITÉS	Coût estimatif
	PS1	PS2	PS3	PS4	PS5	PE1	PE2	PE3		
<b>Mefomo</b>	Construction d'un puits à Mefomo Ouest	Construction d'un puits à Mefomo Est	Construction d'un terrain de football	Construction d'un bloc de salles de classe à l'école maternelle	Construction d'un puits à Mefomo centre	Création et construction (hangar) d'un marché	Acquisition du matériel agricole (02 thermonébulisateurs, 02 atomiseurs, 01 laboureuse, 10 pulvérisateurs)	Électrification du village par l'installation d'une station de plaques solaires	Construction d'un puits à Mefomo Ouest	118 000 000
	5 000 000	5 000 000	5 000 000	18 000 000	5 000 000	20 000 000	10 000 000	50 000 000		
<b>Mefou Assi</b>	Construction d'un forage à Escam	Création et construction d'une école maternelle et primaire à Mefou Assi	Construction d'un foyer culturel	Construction d'un forage au quartier Fouda Nkomo	Réhabilitation de points d'eau en panne Mefou-Assi (forage à Angok)	Reprofilage de la route Carrefour Ebanda-Mbandoumou sur 1,5 km avec revêtement de latérite	Construction d'un hangar de marché avec 50 comptoirs clôs et 12 boutiques à côté de la laverie	Extension du réseau électrique sur 1,5 km BT triphasée d'Escam à Chefferie	Reprofilage de la route Carrefour Ebanda-Mbandoumou sur 1,5 km avec revêtement de latérite	88 500 000
	8 000 000	20 000 000	20 000 000	8 000 000	2 000 000	6 000 000	20 000 000	4 500 000		
<b>Memvini</b>	Création et construction d'un centre de santé intégré	Construction d'un forage à Nkinda	Construction d'un foyer communautaire	Construction d'un bureau de la poste à Memvini	Construction d'une aire de jeu (football, handball, basket ball, piste d'athlétisme)	Extension du réseau électrique de Memvini à Mbal Elong monophasé BT sur 5 km	Acquisition d'un moulin à écraser le manioc (courant et essence)	Création et construction (hangar) d'un marché	Extension du réseau électrique de Memvini à Mbal Elong monophasé BT sur 5 km	164 000 000
	75 000 000	8 000 000	20 000 000	5 000 000	20 000 000	15 000 000	1 000 000	20 000 000		
<b>Menyeng Adzap</b>	Construction d'un forage à Ondoa Emerant	Construction d'un centre de santé intégré	Création et construction d'une école primaire	Construction d'un forage à Fouda Edmond	Construction d'une aire de jeu (football, handball, basket ball, piste d'athlétisme)	Extension du réseau électrique MT triphasée de Obokoe à Menyeng Adzap sur 3 km	Construction d'une mini unité de transformation de manioc	Acquisition d'intrants agricole de cacao	Extension du réseau électrique MT triphasée de Obokoe à Menyeng Adzap sur 3 km	147 000 000
	8 000 000	75 000 000	20 000 000	8 000 000	20 000 000	9 000 000	5 000 000	2 000 000		
<b>Messok</b>	Construction d'un forage au bloc 3	Création d'un poste de sécurité à l'école publique d'Etil Bibegue	Construction d'un centre de santé intégré	Création et construction d'un CETIC	Construction d'un centre secondaire d'état civil	Ouverture de l'axe Angongo-Messok 1 centre - Etil Bibegue sur 8 km avec construction d'un pont sur la rivière Metubu	Extension du réseau électrique de l'axe Bikobem-Nkol Oman-Chefferie Messok 1 sur 5 km	Réhabilitation du pont sur la rivière Metubu bloc 3 limite avec le village Nkol Oman	Ouverture de l'axe Angongo-Messok 1 centre - Etil Bibegue sur 8 km avec construction d'un pont sur la rivière Metubu	213 000 000
	8 000 000	10 000 000	75 000 000	50 000 000	10 000 000	40 000 000	15 000 000	5 000 000		
<b>Mian</b>	Construction d'un forage à	Formation sur les techniques	Facilitation d'obtention des	Construction d'un forage à	Construction d'un forage à	Reprofilage de la route Tikong-	Construction de 03 étangs	Constuction d'un magasin	Reprofilage de la route Tikong-	75 500 000

**Plan Communal de Développement de Mbankomo**

VILLAGES	PROJETS SOCIAUX					PROJETS ÉCONOMIQUES			PRIORITÉ DES PRIORITÉS	Coût estimatif
	PS1	PS2	PS3	PS4	PS5	PE1	PE2	PE3		
	Biwome	avancées des agriculteurs et éleveurs	titres fonciers	Esson	Tikong	Biwome sur 3 km	piscicoles de 100 m <sup>2</sup>	de stockage	Biwome sur 3 km	
	8 000 000	15 000 000	-	8 000 000	8 000 000	12 000 000	4 500 000	20 000 000		
<b>Nden</b>	Création et construction d'une école maternelle	Création et construction d'un poste agricole à Nden	Création et construction d'un CES	Réhabilitation d'un forage à Nden	Création d'un centre de formation sportive	Extension du réseau électrique BT triphasée Tikon-Nden sur 2 km	Construction d'une mini-unité de distribution de manioc	Construction d'une unité de distribution des poussins	Extension du réseau électrique BT triphasée Tikon-Nden sur 2 km	184 000 000
	20 000 000	10 000 000	36 000 000	2 000 000	100 000 000	6 000 000	5 000 000	5 000 000		
<b>Ngatsongo</b>	Réfection du forage à PMH de Ngatsongo centre	Réfection du puits à PMH de l'école publique de Ngatsongo	Construction d'un forage à PMH à Biwong	Construction d'un forage à PMH à la chefferie	Création et construction d'un foyer des jeunes	Extension du courant électrique MT de Ngoumou 1 à Nkondougou 2 de 7 km	Aménagement de la route avec « latérisation » de la route de Ngoumou 1 à Nkondougou 2 de 7 km	Acquisition des intrants agricoles	Extension du courant électrique MT de Ngoumou 1 à Nkondougou 2 de 7 km	89 000 000
	1 000 000	1 000 000	8 000 000	8 000 000	20 000 000	21 000 000	28 000 000	2 000 000		
<b>Ngoumou 1</b>	Construction d'un forage à Ekoana Assi	Construction d'un forage au CETIC	Création et construction d'une école maternelle	Construction d'un forage à Ngoumou centre	Construction d'une école primaire	Reprofilage de la l'axe Ngoumou 1 à Ntouessong 1 passant par Ekoana Assi	Extension du courant électrique MT de l'axe Ekouanassi à la rivière Ekouana de 1,5 km	Acquisition d'un moulin à écraser	Reprofilage de la l'axe Ngoumou 1 à Ntouessong 1 passant par Ekoana Assi	77 500 000
	8 000 000	8 000 000	20 000 000	8 000 000	20 000 000	8 000 000	4 500 000	1 000 000		
<b>Nkadip</b>	Construction d'un bloc de 02 salles de classe à l'école maternelle	Construction d'un forage à Nkolmeyang	Construction d'un forage à la chefferie	Construction d'un terrain de football	Construction d'un foyer culturel	Acquisition du matériel agricole (02 atomiseurs, 02 moto pompes, 15 pulvérisateurs, 20 brouettes et 03 portes tout)	Acquisition des produits phytosanitaires (Pesticides, engrais, herbicides, fongicides)	Acquisition de 20 porcs de races (16 truies et 04 verrats)	Construction d'un bloc de 02 salles de classe à l'école maternelle	78 000 000
	20 000 000	8 000 000	8 000 000	5 000 000	20 000 000	10 000 000	5 000 000	2 000 000		
<b>Nkoabang</b>	Construction d'un forage à PMH à la chefferie Nkoabang	Aménagement de la source Missole	Équipement du comité de vigilance en bagde et chasubles (20)	Construction d'un forage à PMH à la limite Ngatsongo	Construction d'un foyer culturel	Extension du courant électrique MT de Ngoumou 1 à Nkondougou 1 de 7 km	Aménagement de la route avec « latérisation » de la route de Ngoumou 1 à Nkondougou 2 de 7 km	Acquisition des produits phytosanitaires	Extension du courant électrique MT de Ngoumou 1 à Nkondougou 1 de 7 km	92 000 000
	8 000 000	1 000 000	1 000 000	8 000 000	20 000 000	21 000 000	28 000 000	5 000 000		
<b>Nkol Akono</b>	Construction d'un bloc de 02	Construction d'un forage à	Construction d'un forage Elig Ekani	Construction d'un forage en	Construction d'une aire de	Reprofilage de la route Oveng-Elig	Acquisition du matériel	Extension du réseau	Reprofilage de la route Oveng-	86 000 000

**Plan Communal de Développement de Mbankomo**

VILLAGES	PROJETS SOCIAUX					PROJETS ÉCONOMIQUES			PRIORITÉ DES PRIORITÉS	Coût estimatif
	PS1	PS2	PS3	PS4	PS5	PE1	PE2	PE3		
	salles de classe pour l'école maternelle	Elig Mboudou		face du chef)	jeu (football, handball, basket ball, piste d'athlétisme)	Ekam 1 sur 2 km	événementiel (5 tentes, 1500 chaises)	électricité BT triphasée au quartier Ekani sur 2 km	Elig Ekam 1 sur 2 km	
	18 000 000	8 000 000	8 000 000	8 000 000	20 000 000	8 000 000	10 000 000	6 000 000		
<b>Nkolbiyen</b>	Construction d'un forage à la chefferie	Construction d'un forage après chefferie	Réhabilitation du forage en panne du lycée de Nkolbiyen	Construction d'un foyer culturel	Création et construction d'un centre secondaire d'état civil	Reprofilage de la l'axe Afanaya-Nkolbiyen sur 14 km	Création et construction (hangar) d'un marché (périodique)	Réhabilitation de magasin de stockage à Nkolbiyen	Construction d'un forage à la chefferie	129 500 000
	8 000 000	8 000 000	2 500 000	20 000 000	10 000 000	56 000 000	20 000 000	5 000 000		
<b>Nkolmenyengue</b>	Construction d'un forage à Bilenyinyi	Construction d'un centre de santé intégré à Nkolmenyegue chefferie	Construction d'un forage à Chefferie	Création et construction d'un centre secondaire d'état civil	Construction d'un forage à Nkoro Nkon	Acquisition du matériel agricole (04 motos pompes, 02 atomiseurs, 01 perforateur, 30 brouettes et 30 pulvérisateurs)	Ouverture de l'axe Etil Bibegue-chefferie Nkolmenyegue avec construction d'un pont sur la rivière Metoubou sur 11 km	Extension du réseau électrique d'Angon 1 (carrefour CAF)- Nkolmenyengue sur 11 km	Construction d'un forage à Bilenyinyi	202 000 000
	8 000 000	75 000 000	8 000 000	5 000 000	8 000 000	10 000 000	55 000 000	33 000 000		
<b>Nkolmewouth</b>	Réhabilitation d'un bloc de 06 salles de classe à l'école primaire	Construction d'un forage à la chefferie	Construction d'un puits à Ovang	Construction d'un puits à Nkol Lobo	Construction d'un forage à Kolo	Construction d'une mini unité de transformation de manioc	Création et construction d'un marché au carrefour Nkolmewouth	Construction d'une ferme avicole communautaire	Réhabilitation d'un bloc de 06 salles de classe à l'école primaire	59 000 000
	3 000 000	8 000 000	5 000 000	5 000 000	8 000 000	5 000 000	20 000 000	5 000 000		
<b>Nkolngok</b>	Construction d'un bloc de 02 salles de classe pour la maternelle	Construction d'un forage à Edzom (Ekoum Adzap	Construction d'un foyer culturel	Construction d'un forage à la chefferie	Équipement du CSI en matériel et médicaments	Ouverture de la piste agricole Mbedoumou-Pont sur Akono sur 2 km	Électrification d'Edzom au carrefour ancienne gare sur 2,5 km	Reprofilage de la route entrée Ekoum Adzap Ossa sur 7 km	Construction d'un bloc de 02 salles de classe pour la maternelle	124 500 000
	18 000 000	8 000 000	20 000 000	8 000 000	25 000 000	10 000 000	7 500 000	28 000 000		
<b>Nkolntsam</b>	Création et construction d'une école primaire	Construction d'un puits au centre	Construction d'un centre de santé intégré	Construction d'un forage à la chefferie	Construction d'une aire de jeu (football, handball, basket ball, piste d'athlétisme)	Extension du réseau électrique de pont Okoa Maria à Ongot sur 6 km MT BT triphasée	Construction d'une ferme porcine	Reprofilage de la route sur 4 km	Extension du réseau électrique de pont Okoa Maria à Ongot sur 6 km MT BT triphasée	167 000 000
	20 000 000	5 000 000	75 000 000	8 000 000	20 000 000	18 000 000	5 000 000	16 000 000		
<b>Nkoloman</b>	Création et construction d'un CSI	Construction de 02 salles de classe à l'école	Construction d'un forage à la chefferie	Création et construction d'un centre	Construction d'un foyer des jeunes	Reprofilage de la route sur 5 km de Yaoundé 4-	Extension du réseau électrique sur 5 km	Construction de magasin de stockage	Création et construction d'un CSI	186 000 000

**Plan Communal de Développement de Mbankomo**

VILLAGES	PROJETS SOCIAUX					PROJETS ÉCONOMIQUES			PRIORITÉ DES PRIORITÉS	Coût estimatif
	PS1	PS2	PS3	PS4	PS5	PE1	PE2	PE3		
		primaire publique		secondaire d'état civil		Zoutoupsi (début du rocher)	Chefferie - Limite Nkoloman			
	75 000 000	18 000 000	8 000 000	5 000 000	20 000 000	20 000 000	15 000 000	25 000 000		
<b>Nkolyegue 1</b>	Création et construction d'une école maternelle au niveau de Nkong Ondoa	Construction d'un forage à Nkong Ondoa	Création et construction d'un centre de promotion de la femme et de la famille	Réhabilitation du forage en panne situé au CSI	Création et construction d'un CETIC	Reprofilage de la route axe Angongo-Ebeba sur 6 km	Création et construction (hangar de 50 places closes) d'un marché à 300 m de l'axe lourd	Extension du réseau électrique Chefferie-imite Angongo (quartier Elig Essomba) monophasé BT sur 3 km	Reprofilage de la route axe Angongo-Ebeba sur 6 km	161 000 000
	20 000 000	8 000 000	25 000 000	2 000 000	50 000 000	24 000 000	20 000 000	12 000 000		
<b>Nkolyegue 2</b>	Construction d'un forage à Ewang	Création et construction d'une école maternelle à Nkolyegue 2	Construction d'un foyer communautaire	Construction d'une aire de jeu (football, handball, basket ball, piste d'athlétisme)	Construction d'un forage	Extension du réseau électrique de Nkot-Nkong à Nkolyegue 2 sur 5 km monophasé BT	Ouverture de la piste de l'axe lours à Nkolyegue 2 (chefferie) 1,5 km	Construction d'un pont sur la rivière Yegue venant de l'axe lourd à 750 m	Extension du réseau électrique de Nkot-Nkong à Nkolyegue 2 sur 5 km monophasé BT	103 500 000
	8 000 000	20 000 000	20 000 000	20 000 000	8 000 000	15 000 000	7 500 000	5 000 000		
<b>Nkomekui</b>	Construction d'un forage à Nkolmelen	Création et construction d'un CES bilingue	Construction d'un logement d'astreinte pour le personnel éducatif	Réhabilitation de 02 salles de classe à l'EP de Nkomekui	Construction d'un foyer culturel	Construction d'un hangar de marché avec 30 comptoirs clôs	Reprofilage de la route (avec revêtement de latérite) sur 16 km entre Minkoameyos-Nkomekui	Extension du réseau électrique BT, MT sur 10 km de Nkolzama-Nkomekui	Construction d'un forage à Nkolmelen	193 000 000
	8 000 000	36 000 000	20 000 000	3 000 000	20 000 000	20 000 000	56 000 000	30 000 000		
<b>Nkong Binguela</b>	Construction d'un bloc de 02 salles de classe au lycée de Binguela	Construction d'un forage à l'EP de Binguela	Construction d'un logement d'astreinte au CMA de Binguela	Construction d'un bloc de 03 latrines à Ekoko	Construction d'une aire de jeux multisports EP Ekoko	Reprofilage de la route Binguela-Mbankomo passant par la mission catholique de Mbankomo sur 4 km	Renforcement du réseau électrique MT BT triphasée à 3 km allant de la borne 26 à la borne 28	Construction d'un abattoir	Construction d'un bloc de 02 salles de classe au lycée de Binguela	124 500 000
	18 000 000	8 000 000	25 000 000	3 500 000	20 000 000	16 000 000	9 000 000	25 000 000		
<b>Nkong Biyen</b>	Construction d'un forage au CETIC	Construction d'un centre de santé intégré	Construction d'un forage avant la traversée Djolon	Construction d'un foyer culturel	Construction d'un forage à la limite Yaoundé	Construction d'un pont sur la rivière Odjolon	Elargissement de la route zone rivière Odjolon-Nkong Biyen sur 4 km	Extension du réseau électrique chefferie-Nkong Biyen village sur 4 km	Construction d'un forage au CETIC	176 000 000
	36 000 000	75 000 000	8 000 000	20 000 000	8 000 000	5 000 000	12 000 000	12 000 000		

**Plan Communal de Développement de Mbankomo**

VILLAGES	PROJETS SOCIAUX					PROJETS ÉCONOMIQUES			PRIORITÉ DES PRIORITÉS	Coût estimatif
	PS1	PS2	PS3	PS4	PS5	PE1	PE2	PE3		
<b>Nkot Nkong</b>	Création et construction d'une école maternelle sur le terrain de M. Foe Mbarga Geatan	Construction d'un forage (Ebede Atangana)	Installation d'une buse sur la rivière Bitunkobo	Installation de la buse sur la rivière Zambibegle	Construction d'un foyer culturel	Extension du réseau électrique de la chefferie à la limite avec Nkolyegue 2 monophasé BT sur 5km	Acquisition de deux (02) moulins à essence et énergie électrique de manioc	Acquisition des produits phytosanitaires (Pesticides, engrais, herbicides, fongicides)	Extension du réseau électrique de la chefferie à la limite avec Nkolyegue 2 monophasé BT sur 5km	70 000 000
	20 000 000	8 000 000	1 500 000	1 500 000	20 000 000	15 000 000	1 500 000	2 500 000		
<b>Nkoumadzap</b>	Construction d'un forage à l'école publique de Nkoumadzap	Réhabilitation du forage en panne situé après notable Ambassa	Construction d'un forage à Nyeng Melen	Construction d'un bloc de 03 latrines à l'EP de Nkoumadzap	Construction et équipement d'un CSI	Acquisition d'un moulin à écraser le manioc (courant et essence)	Renforcement de la ligne électrique BT triphasée sur 3 km	Bitumage de la route Binguela-Barrière (Yaoundé 3) sur 18 km	Construction d'un forage à l'école publique de Nkoumadzap	908 500 000
	8 000 000	1 000 000	8 000 000	3 500 000	75 000 000	1 000 000	12 000 000	800 000 000		
<b>Nomayos 1</b>	Construction d'un forage au carrefour Ngoumou	Installation des dos d'âne avec panneaux de signalisation au carrefour Ngoumou	Construction d'un forage au bloc N°4	Création et construction d'une école maternelle et primaire à Nomayos 1	Construction centre multifonctionnel de la femme à Nomayos 1	Construction d'une porcherie moderne	Construction d'une unité de fabrication de la provende de porc et poulet	Construction d'une mini-unité de distribution de manioc	Construction d'un forage au carrefour Ngoumou	77 000 000
	8 000 000	1 000 000	8 000 000	20 000 000	25 000 000	5 000 000	5 000 000	5 000 000		
<b>Nomayos 2</b>	Construction d'un forage à la chefferie de Nomayos 2	Construction d'un forage à Ntem (quartier CIMENCAM)	Construction d'un forage à Avoa Assi	Création et construction d'une école maternelle et primaire à Ntem	Construction d'une aire de jeu (football, handball, basket ball, piste d'athlétisme)	Construction d'une ferme porcine de 100 têtes	Ouverture de la route entrée chefferie-Cimencam 3 km	Acquisition des semences améliorées de Manioc, Maïs, Banane-Plantain et tomates	Construction d'un forage à la chefferie de Nomayos 2	85 000 000
	8 000 000	8 000 000	8 000 000	20 000 000	20 000 000	5 000 000	15 000 000	1 000 000		
<b>Ntang</b>	Réhabilitation de l'école primaire publique	Construction d'un bloc de 06 latrines à l'EP	Création et construction d'une école maternelle	Construction d'un forage à l'école publique	Aménagement d'une source d'eau à Mbongoué	Construction d'une unité de fabrication des briques en terre cuites	Acquisition de 1500 poussins	Électrification du village par installation des panneaux solaires	Réhabilitation de l'école primaire publique	87 500 000
	2 000 000	3 000 000	20 000 000	8 000 000	2 000 000	1 000 000	1 500 000	50 000 000		
<b>Ntouissong 3</b>	Construction d'un forage (secteur stade)	Construction d'un forage (Olon Afan)	Création, construction et équipement d'une école maternelle	Construction d'un foyer culturel	Aménagement d'une source d'eau	Extension du réseau électrique BT triphasé sur 4 km (Elig Akeng 2-Ntouissong)	Reprofilage de la route axe chefferie-Bibe sur 2,5 km	Création et construction (hangar) d'un marché	Extension du réseau électrique BT triphasé sur 4 km (Elig Akeng 2-Ntouissong)	92 000 000
	8 000 000	8 000 000	20 000 000	20 000 000	2 000 000	12 000 000	10 000 000	20 000 000		
<b>Ntouissong 2</b>	Construction d'un forage à	Construction et équipement	Construction d'un foyer culturel o	Acquisition d'une boîte à	Acquisition du matériel	Reprofilage du réseau routier	Extension du réseau électrique	Construction d'un magasin	Reprofilage du réseau routier	158 000 000



**Plan Communal de Développement de Mbankomo**

VILLAGES	PROJETS SOCIAUX					PROJETS ÉCONOMIQUES			PRIORITÉ DES PRIORITÉS	Coût estimatif
	PS1	PS2	PS3	PS4	PS5	PE1	PE2	PE3		
	Ntouissong 2	d'un CSI	Ntouissong 2	pharmacie	sportif	Oveng-Etoang-Adzap-Melen sur 4 km	BT triphasée de Ntouissong centre-Bekom-Etoang Adzap sur 4 km	de stockage de cacao	Oveng-Etoang-Adzap-Melen sur 4 km	
	8 000 000	75 000 000	20 000 000	5 000 000	2 000 000	16 000 000	12 000 000	20 000 000		
<b>Okoa Maria</b>	Construction d'un bloc de 02 salles de classe à l'école maternelle d'Okoa Maria	Construction d'un forage à la chefferie	Création et construction d'un centre de santé intégré entre la chefferie et Nkezung	Création et construction d'un établissement secondaire technique	Construction d'un forage à Elig Ondoumou	Création et construction d'un marché périodique à la montée avant la chefferie (après passerelle)	Construction d'un foyer communautaire	Reprofilage de la piste Axe lourd-Eglise catholique-école publique-CAF sur 1,2 km	Construction d'un bloc de 02 salles de classe à l'école maternelle d'Okoa Maria	189 800 000
	18 000 000	8 000 000	75 000 000	36 000 000	8 000 000	20 000 000	20 000 000	4 800 000		
<b>Okong</b>	Construction d'un forage à Okong 1	Construction d'un forage à Okong 2	Construction d'une fabrique de briques en terre cuite	Construction d'un foyer culturel	Construction d'un forage à Olama	Acquisition des semences améliorées de cacao, manioc, plantain, amis	Électrification par la construction d'une station solaire	Acquisition d'un moulin à écraser (essence/électricité)	Construction d'un forage à Okong 1	97 500 000
	8 000 000	8 000 000	500 000	20 000 000	8 000 000	2 000 000	50 000 000	1 000 000		
<b>Ongot</b>	Construction d'un bâtiment de 02 salles de classe à l'école maternelle d'Ongot	Création et construction d'un CETIC	Construction d'une aire de jeu	Acquisition de (60) table-bancs à l'EP Ongot	Construction et équipement d'un laboratoire à Ongot (au CSI)	Reprofilage de la route Nkolo-Mefomo sur 12 km avec revêtement de latérite	Création et construction (hangars) d'un marché périodique à Ongot	Extension du réseau électrique BT triphasée d'Ongot 1-Ongot 4 sur 10 km	Reprofilage de la route Nkolo-Mefomo sur 12 km avec revêtement de latérite	208 800 000
	18 000 000	36 000 000	5 000 000	1 800 000	50 000 000	48 000 000	20 000 000	30 000 000		
<b>Ossokoe</b>	Construction d'un forage (Amougui Biloa)	Construction d'un forage (Bounou Vrigil 2)	Construction d'un forage (Fouda Benoit)	Création et construction d'une école maternelle et primaire à Ossokoe	Création et construction d'un foyer des jeunes	Extension du réseau électrique MT triphasée de Ossokoe à Oveng sur 3 km	Construction d'une pépinière de 15000 plants de cacao	Acquisition de 5000 boutures de manioc sélectionnés	Extension du réseau électrique MT triphasée de Ossokoe à Oveng sur 3 km	81 000 000
	8 000 000	8 000 000	8 000 000	20 000 000	20 000 000	12 000 000	2 500 000	2 500 000		
<b>Ossonkia</b>	Construction d'un puits à Ekombitié	Construction d'un puits à Elig Nti	Construction d'un forage à Nkol Nkadip	Construction d'un foyer culturel	Construction d'une aire de jeu (football, handball, basket ball, piste d'athlétisme)	Reprofilage de la route Mefomo-Ossonkia 5 km	Acquisition d'un moulin à écraser le manioc (courant et essence)	Électrification par installation des panneaux solaires	Reprofilage de la route Mefomo-Ossonkia 5 km	129 000 000
	5 000 000	5 000 000	8 000 000	20 000 000	20 000 000	20 000 000	1 000 000	50 000 000		
<b>Oveng</b>	Construction	Réhabilitation	Création et	Construction	Réhabilitation	Extension du	Acquisition du	Création d'un	Construction	101 500 000



**Plan Communal de Développement de Mbankomo**

VILLAGES	PROJETS SOCIAUX					PROJETS ÉCONOMIQUES			PRIORITÉ DES PRIORITÉS	Coût estimatif
	PS1	PS2	PS3	PS4	PS5	PE1	PE2	PE3		
	d'une antenne de relais de communication téléphonique (tous réseaux)	de 04 points d'eau en panne	construction d'un CETIC	d'un foyer communautaire	de 02 salles de classe	réseau électrique BT triphasée sur 3 km à Oveng	matériel événementiel (10 chapiteaux, 250 chaises)	champ communautaire de cacao sur 5 Ha	d'une antenne de relais de communication téléphonique (tous réseaux)	
	20 000 000	2 000 000	36 000 000	20 000 000	4 500 000	12 000 000	2 000 000	5 000 000		
<b>Zoassel 1</b>	Construction d'un forage à PMH à Mebassi	Construction d'un forage à PMH à Elig Emboudou 1	Réhabilitation d'un puits d'eau en panne	Construction d'une aire de jeu (football, handball, basket ball, piste d'athlétisme)	Création et construction d'une école maternelle	Reprofilage de la route Entrée EPAB à Limite Bikok avec un pont sur la rivière Avouara de 15 km	Extension du courant électrique MT de Biyan à Zoassel 1 de 5 km	Création d'une pépinière de 10000 plants de cacao	Reprofilage de la route Entrée EPAB à Limite Bikok avec un pont sur la rivière Avouara de 15 km	134 500 000
	8 000 000	8 000 000	2 000 000	20 000 000	20 000 000	60 000 000	15 000 000	1 500 000		
<b>Zoassel 2</b>	Construction d'un forage à PMH à la chefferie	Création et construction d'une école maternelle	Construction d'un foyer communautaire	Construction d'un forage à Eben	Construction d'un forage à Bahn-Hog	Reprofilage de la route du Carrefour Bahhog à Frontière Bikok de 15 km	Extension du courant électrique d'Oveng à Ossokoe de 2 km	Acquisition d'un moulin	Reprofilage de la route du Carrefour Bahhog à Frontière Bikok de 15 km	131 000 000
	8 000 000	20 000 000	20 000 000	8 000 000	8 000 000	60 000 000	6 000 000	1 000 000		
<b>Zoatoupsi</b>	Construction d'un forage au carrefour Nkoue	Réhabilitation de l'école primaire de Zoatoupsi	Construction d'un centre de santé intégré	Construction d'un foyer culturel	Construction d'une aire de jeux multisports à l'EP de Zouatoupsi	Reprofilage de la route axe lourd - Nkoloman sur 5 km	Extension du réseau électrique BT de Zoatoupsi-Nkoloman sur 6 km	Construction d'une mini unité de transformation de manioc.	Reprofilage de la route axe lourd - Nkoloman sur 5 km	146 000 000
	8 000 000	5 000 000	8 000 000	20 000 000	75 000 000	20 000 000	18 000 000	5 000 000		

*Source : DPNV 2018 et atelier de planification 2018*

#### **4.15. Principaux éléments en rapport avec la résilience**

La résilience est la capacité d'un système, une communauté ou une société exposée aux risques de résister, d'absorber, d'accueillir et de corriger les effets d'un danger, en temps opportun et de manière efficace, notamment par la préservation et la restauration de ses structures essentielles et de ses fonctions de base. Pour la commune de Mbankomo, il sera question d'aborder le choc, l'adaptation et l'anticipation liés à celle-ci

##### **LE CHOC**

Plusieurs chocs ont marqué la vie des populations de la commune de Mbankomo tant sur le plan biophysique que sur le plan socio-économiques au rang desquels la baisse de la pluviométrie induisant le tarissement des cours et points d'eau durant la saison sèche, l'érosion des sols, l'éboulement et l'induration (durcissement du sol) et la déforestation. La baisse de la production agricole n'est pas en reste. Elle a également sévi ayant pour effets la baisse des revenus des agriculteurs.

##### **L'ADAPTATION**

En effet, le niveau d'adaptation des populations est faible pour manque de solutions adaptées en ce qui concerne l'érosion, le tarissement des points et cours d'eau et de baisse de la pluviométrie. Toutefois, la multiplication des exploitations agricoles, l'encadrement des agriculteurs et la rotation des cultures sont des solutions adaptatives entreprises par les populations. De même, des déviations des eaux du cours d'eau de « la Mefou » et l'achat des motopompes permettent de lutter contre le phénomène d'assèchement des sols du dans la pratique de l'agriculture ou de l'élevage.

Pour les populations les plus dynamiques ou les plus nanties, la construction des ouvrages hydrauliques ou le l'aménagement des points d'eau potables sont des solutions appliquées aux phénomènes de tarissement des points d'eau potable

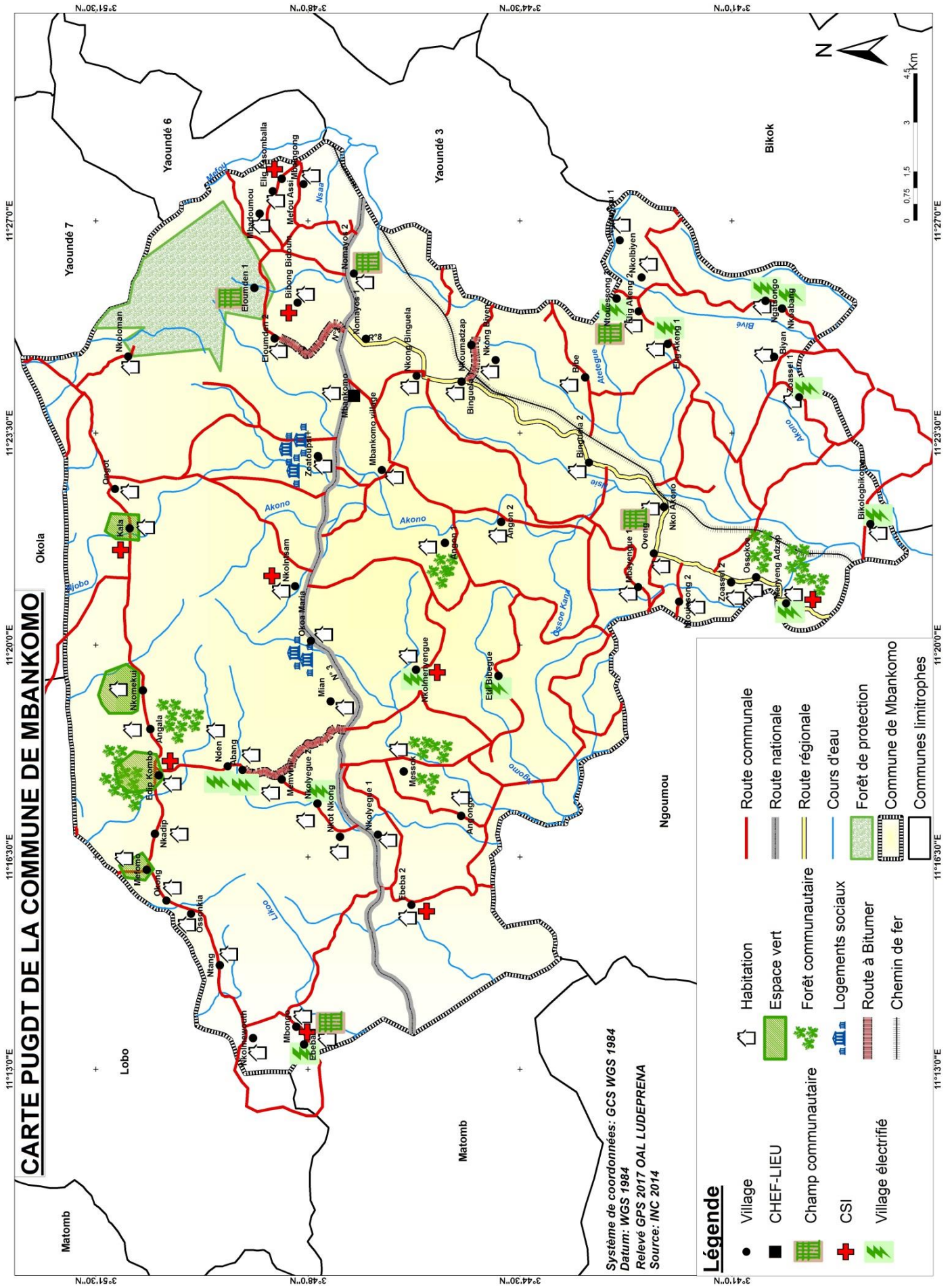
##### **L'ANTICIPATION**

Les différents diagnostics conduits dans l'espace rural et urbain indiquent que le niveau d'anticipation des populations est faible malgré la volonté manifeste de certaines. Cependant, les populations ont anticipé par la création des comités de gestion des points d'eau pour harmoniser l'utilisation des ressources en eau.

Plan Communal de Développement de Mbankomo

4.16. Esquisse du Plan d'Utilisation et de Gestion des Terres de l'espace communal

Carte 9 : Esquisse du Plan d'Utilisation et de Gestion des Terres



## Plan Communal de Développement de Mbankomo

### 4.17. Cadre logique par secteur

Un cadre logique ou tableau synoptique de Planification présente de façon synthétique : l'objectif global du plan (par secteur), les programmes et les projets à travers leurs objectifs spécifiques, les résultats et les activités de chaque programme ou projet. Pour l'élaboration des présents cadres logiques, nous en dénombrons 32 relativement au secteur concernés.

**Secteur. 1 :** Administration Territoriale

**PROBLÈME :** Difficultés d'accès à certaines infrastructures sociales de base et à une sécurité garantie dans la commune

Logique d'intervention	Indicateur objectivement vérifiable	Moyens / Sources de vérification	Suppositions / Hypothèse de réalisation
<b>Objectif supérieur</b>			
<b>Objectif global</b>	Améliorer l'accès aux services de L'administration territoriale, de la sécurité et du maintien de l'ordre dans l'espace communal		
<b>Objectifs spécifiques</b>	1. Faciliter l'établissement des actes d'état civil	Baisse du nombre d'enfant scolarisables sans actes.	Rapports et enquêtes de la mairie -Disponibilité des sources de financement -Appui de l'État et des partenaires
	2. Faciliter l'accès au matériel de sécurité des comités de vigilance existants	Le matériel acquis par les comités de vigilance	Rapport et enquêtes des sectoriels -Disponibilité des sources de financement -Appui de l'État et des partenaires
	3. Améliorer la sécurité dans les villages	Baisse de l'insécurité dans le village	Rapport et enquêtes des sectoriels -Disponibilité des sources de financement -Appui de l'État et des partenaires
	4. Organiser les chefferies de 3 <sup>ème</sup> degré	La qualité des services rendus par les chefferies	Rapport et enquêtes des sectoriels -Disponibilité des sources de financement -Appui de l'État et des partenaires
<b>Résultats</b>	1.1. Les actes d'état civil sont disponibles	Baisse du nombre d'enfant scolarisables sans actes.	Rapport et enquêtes des sectoriels -Disponibilité des sources de financement -Appui de l'État et des partenaires
	1.2. Des centres d'état civil sont créés et construits	Nombre de centre d'état civil créés et construits	Rapports et enquêtes de la mairie -Disponibilité des sources de financement -Appui de l'État et des partenaires
	2.1. Les comités de vigilance ont acquis du matériel	Le matériel acquis par les comités de vigilance	Rapport et enquêtes des sectoriels -Disponibilité des sources de financement -Appui de l'État et des partenaires
	2.2. Les comités de vigilance sont formés et encadrés	Qualité des services rendus par les comités de vigilance	Rapport et enquêtes des sectoriels -Disponibilité des sources de financement -Appui de l'État et des partenaires
	3.1. La sécurité dans les villages est améliorée	Baisse de l'insécurité dans le village	Rapport et enquêtes des sectoriels -Disponibilité des sources de financement -Appui de l'État et des partenaires
	4.1. Les chefferies de 3 <sup>ème</sup> degré sont organisées	La qualité des services rendus par les chefferies	Rapport et enquêtes des sectoriels -Disponibilité des sources de financement -Appui de l'État et des partenaires



## Plan Communal de Développement de Mbankomo

		Coûts (FCFA)	Conditions préalables
Activités	1.1.1. Création et construction d'un centre secondaire d'état civil à Nkoloman, Etil Bibegue, Nkolbiyen, Ntang, Nkolngok, Nkolmenyengue, Messok	140 000 000	Dossier de demande
	1.2.1. Construction d'un centre d'état civil à Angongo	20 000 000	Études de faisabilité
	1.2.2. Organisation des séminaires et séances de sensibilisation et de vulgarisation des populations sur les délais de procédures d'établissement des actes d'état civil	6 000 000	
	2.1.1. <b>Acquisition du matériel</b> (menottes, sifflets olympiques, bouteilles de gaz lacrymogène, torches, gilets, casque de protection, rangers, badges, chasubles) pour le comité de vigilance à Mefomo, Etil Bibegue, Bikologbikome, Ngatsongo, Biyan, Zoassel 2, Nkoabang	7 000 000	Facture Proforma
	2.1.2. Formation et recyclage des membres des comités de vigilance (attitude à adopter)	15 000 000	
	3.1.1. <b>Création et construction d'un poste de sécurité</b> à Nkot Nkong, Kala, Oveng, Eloumden 1, Angongo, Mbongo, Nkolmenyengue, Nkolyegue 1, Messok, Elig Akeng 2, Ntouisong 3, Nkol Akono	90 000 000	Appui des autorités administratives, traditionnelles
	3.2.1. Eclairage public à <b>Okoa Maria</b> (montée entre la chefferie et Okoa Maria), <b>Ebeba 2</b> (entrée Otélé)	30 000 000	
	4.1.1. Organisation de quatre (04) séminaires par an de formation des chefs et notables sur la préservation du patrimoine foncier (Tous les villages)	6 000 000	Études de faisabilité
	4.2.1. Remise en place du tribunal coutumier à Ongot		
	4.1.4. Installation d'un babillard à Nkoumadzap (chefferie)	500 000	Implication des autorités administratives, municipales et traditionnelles
4.1.5. Plaidoyer pour l'installation d'un chef de village à Elig Akeng 1		Décision du préfet	
2		<b>314 000 000</b>	

### Secteur. 2 : AFFAIRES SOCIALES

**PROBLÈME :** Faible prise en charge des personnes socialement vulnérables

Logique d'intervention		Indicateur objectivement vérifiable	Moyens/Source de vérification	Suppositions/Hypothèses de réalisation
<b>Objectif supérieur</b>	<b>Améliorer les conditions de vie des populations socialement vulnérables (PSV)</b>			
<b>Objectif global</b>	Assurer une prise en charge adéquate aux personnes socialement vulnérables			
<b>Objectifs spécifiques</b>	1. Construire des structures d'encadrement adéquates des PSV	Nombre de nouvelles structures construites	- Rapport sectoriel - Enquête	-Disponibilité des ressources financières
	2. Renforcer les capacités des PSV à se prendre en charge et à se regrouper en association	Nombre de nouvelles PSV prises en charge	- Rapport Centre social	-Disponibilité des ressources financières -PSV recensées
	3. Sensibiliser toutes les parties prenantes	Analyse des comportements de la population	- Enquête - ECAM	-Disponibilité des parties prenantes
<b>Résultats</b>	1.1. Un centre de réhabilitation et rééducation pour les PSV est construit	Rapports d'évaluation des activités	- Rapports centre social	-Disponibilité des terres -Disponibilité du personnel adéquat
	1.2. Les PSV ont facilement accès à toutes les infrastructures			
	2.1. Les personnes handicapées sont aptes à se prendre en charge	Quantité et qualité de l'appareillage suffisant	- Rapports centre social - Enquêtes INS	-Disponibilité des ressources financières
	2.2. Les PSV sont pris en charge partiellement ou totalement médicalement et financièrement	Nombre de PSV pris en charge médicalement	- Rapports centre social -INS	-PSV recensées et organisées

## Plan Communal de Développement de Mbankomo

	2.3. Les PSV sont formées dans la pratique de petits métiers en vue de leur insertion socioprofessionnelle	Nombre de PSV formées et insérées	- Enquête INS - ECAM	-Disponibilité des ressources -Disponibilité des parties prenantes
	3.1. Les PSV sont regroupées en association et maîtrisent les procédures d'encadrement des PSV	Nombre de nouvelles associations de PSV créées et sensibilisées	- Rapports sectoriels - Enquête INS - ECAM	-Disponibilité des parties prenantes
			<b>Coûts</b>	<b>Conditions préalables</b>
<b>Activités</b>	1.1.1. Construction et Équipement d'une structure d'encadrement des personnes handicapées à Mbankomo ville		50 000 000	-Disponibilité des terres -Disponibilité des ressources financières
	1.2.1. Construction des rampes d'accès dans tous les bâtiments publics dans tous les services publics et privés de Mbankomo		/	- Recensement de tous services privés et publics sans rampes
	2.1.1. Élaboration d'un fichier des Personnes Socialement Vulnérables (PSV), associations et OSP (œuvres sociales privées)		660 000	Forte contribution de la population
	2.1.2. Acquisition du matériel pour personnes vulnérables à <b>Etil Bibegue</b> (05 chaises roulantes, 06 Cannes blanches, 06 lunettes de lecture), <b>Mbankomo village</b> (04 béquilles, 10 paires de lunette), <b>Nomayos 1</b> (05 chaises roulantes, 06 Cannes blanches, 06 lunettes de lecture), <b>Bibong Bidoum</b> (05 chaises roulantes, 06 Cannes blanches, 06 lunettes de lecture), <b>Mefou-Assi</b> (04 béquilles, 10 paires de lunette), <b>Eloumden 2</b> (05 chaises roulantes, 06 Cannes blanches, 06 lunettes de lecture), <b>Binguela 2</b> (05 chaises roulantes, 06 Cannes blanches, 06 lunettes de lecture), <b>Nkol Akono</b> (05 chaises roulantes, 06 Cannes blanches, 06 lunettes de lecture)		10 000 000	Bon recensement établi
	2.2.1. Encadrement et appui aux PSV par les services sociaux (Tous les villages)		5 000 000	Les CSI appliquent la réglementation
	2.3.1. Formation des PSV en AGR (vannerie, saponification, braille, couture ...)		5 000 000	-Disponibilité des parties prenantes
	3.1.1. Organisation des séminaires sur les activités des affaires sociales (Tous les villages)		5 000 000	-Disponibilité des parties prenantes
	<b>TOTAL</b>		<b>5 000 000</b>	



## Plan Communal de Développement de Mbankomo

### Secteur. 3 : AGRICULTURE

**PROBLÈME :** Difficulté à pratiquer une agriculture rentable et durable

Logique d'intervention	Indicateur objectivement vérifiable	Moyens / Sources de vérification	Suppositions / Hypothèse de réalisation
<b>Objectif supérieur</b>	<b>Accroître la production agricole en vue de satisfaire les besoins alimentaires et agroalimentaires.</b>		
<b>Objectif global</b>	Faciliter l'accès à la pratique d'une agriculture rentable et durable dans la Commune		
<b>Objectifs spécifiques</b>	1. Accroître les moyens financiers des producteurs	Nombre de points de vente des produits agricoles construits	Rapports et enquêtes des sectoriels Implication des toutes les parties concernées
	2. Faciliter l'accès à la formation et à l'encadrement des agriculteurs	Nombre d'agriculteurs formés	Rapports et enquêtes des sectoriels Implication des toutes les parties concernées
	3. Faciliter l'accès au matériel agricole	Liste du matériel agricole acquis	Rapports et enquêtes des sectoriels Disponibilité des moyens financiers
	4. Faciliter l'écoulement des produits agricoles	Nombre de kilomètre de dessertes aménagées	Rapports et enquêtes des sectoriels -Étude technique -Disponibilité des moyens financiers
	5. Diminuer la baisse des maladies des plantes	Nombre et liste des intrants et produits phytosanitaires acquis	Rapports et enquêtes des sectoriels Implication des responsables techniques et des agriculteurs
	6. Favoriser l'augmentation de la production agricole	Nombre de plants et semences améliorés acquis	Rapports et enquêtes des sectoriels Implication des responsables techniques et des agriculteurs
<b>Résultats</b>	1.1. La vente des produits agricoles est facilitée	Nombre de points de vente des produits agricoles construits	Rapports et enquêtes des sectoriels Implication des toutes les parties concernées
	1.2. Les infrastructures marchandes et de stockage sont construites	Nombre d'infrastructures de stockage des produits agricoles construits	Rapports et enquêtes des sectoriels Implication des toutes les parties concernées
	1.3. Des organisations paysannes sont créées	Nombre d'organisations paysannes créées	Rapports et enquêtes des sectoriels Implication des toutes les parties concernées
	2.1. L'accès aux formations et le suivi des agriculteurs sont faciles et effectifs	Nombre d'agriculteurs formés	Rapports et enquêtes des sectoriels Implication des toutes les parties concernées
	2.2. Les agriculteurs maîtrisent les techniques de transformation modernes de leur production	Nombre d'agriculteurs formés	Rapports et enquêtes des sectoriels Implication des toutes les parties concernées
	3.1. L'augmentation des revenus des agriculteurs est favorisée	Liste du matériel agricole acquis	Rapports et enquêtes des sectoriels Disponibilité des moyens financiers
	4.1. Les bassins de productions sont désenclavés	Nombre de kilomètre de dessertes aménagées	Rapports et enquêtes des sectoriels -Étude technique -Disponibilité des moyens financiers
	5.1. L'accès aux produits de traitement est effectif	Nombre et liste des intrants et produits phytosanitaires acquis	Rapports et enquêtes des sectoriels Implication des responsables techniques et des agriculteurs
	6.1. L'accès aux plants et semences améliorés est effectif.	Nombre de plants et semences améliorés acquis	Rapports et enquêtes des sectoriels
	<b>Activités</b>		
<b>1.1.1. Construction d'une mini unité de transformation du manioc à</b> Etil Bibegue, Angon 2, Ossokoe, Menyeng Adzap, Oveng, Nomayos 2, Mbankomo village, Nomayos 1, Bibong Bidoum, Mefou-Assi, Ongot, Eloumden 2, Nden, Eloumden 1, Eloumden 2, Angala, Nkolmewouth (et de maïs), Ntang, Nkolngok, Nkong Binguela, Zoatoupsi, Elig Essomballa, Mbayengue 1, Nkol Akono		240 000 000 Disponibilité des moyens financiers et foncière Appui de l'État et des partenaires	
<b>1.1.2. Création d'un agropole manioc et plantain avec pivot d'une usine de transformation à</b> Mbankomo		PM Études de faisabilité	
<b>1.2.1 Construction de magasin de stockage à</b> Nkoloman (01), Nkol Ntsam (01), Kala (01), Ebeba		525 000 000 Disponibilité des moyens financiers	

**Plan Communal de Développement de Mbankomo**

1 (01), Mbankomo village (01), Ongot (01), Nkomekui (02), Edipkombo (01), Memvini (01), Abang (01), Bibe (01), Nkong Biyen (01), Mian (01), Ebeba 2 (01), Nkolmenyengue (01), Messok (01), Zoatoupsi (01), Elig Essomballa (01), Nkol Akono (01), Ngatsongo (01)		et foncière Appui de l'État et des partenaires
<b>1.2.2. Réhabilitation de magasin de stockage à Nkolbiyen</b>	7 500 000	Implication des toutes les parties concernées
<b>2.1.1. Organisation des ateliers de formations techniques (04) en agriculture sur la mise en place des pépinières, l'entretien, la commercialisation, la transformation, le semis, l'utilisation du matériel mécanique, l'entrepreneuriat agricole, l'irrigation et la formation sur les BPA et multiplication à Mbankomo (Tous les villages)</b>	5 000 000	Disponibilité des moyens financiers et foncière Appui de l'État et des partenaires Implication du sectoriel
<b>2.1.2. Création et construction d'un centre de formation des agriculteurs à Nkot Nkong (à la chefferie)</b>	50 000 000	-Disponibilité foncière -Implication des autorités
<b>2.2.1. Acquisition de moulin à écraser le maïs/manioc (essence/électrique) à Okong (02), Mefomo (01), Nkadip (01), Etil Bibegue (01), Nkot Nkong (02), Nkol Ntsam (01), Binguela 1 (01), Angon 2 (01), Angon 1 (01), Ossokoe (01), Menyeng Adzap (01), Ongot (01), Edipkombo (01), Memvini (01), Angongo (01), Nkolmewouth (01), Mbongo (01), Nkolbiyen (01), Abang (02), Nkoumadzap (01), Bibe (01), Nkong Biyen (01), Nkong Binguela (01), Nkolyegue 1 (01), Messok (01), Elig Essomballa (01), Mbayengue 1 (01), Ntouissong 2 (01), Elig Akeng 2 (01), Ntouissong 3 (01), Nkol Akono (01)</b>	6 800 000	-Disponibilité foncière -Implication des autorités
<b>3.1.1. Acquisition du matériel agricole à Okong (02 atomiseurs, 03 motopompes, 10 pulvérisateurs, 20 arrosoirs, 10 brouettes, 05 portes tout), Mefomo (02 thermonébulateurs, 02 atomiseurs, 01 laboureuse, 10 pulvérisateurs), Ossokia (02 motopompes, 10 pulvérisateurs, 03 atomiseurs, 10 arrosoirs, 10 brouettes, 02 portes tout), Nkadip (02 atomiseurs, 15 pulvérisateurs, 200 machettes), Nkoloman (02 atomiseurs, 03 motopompes, 10 pulvérisateurs, 20 arrosoirs, 10 brouettes, 05 portes tout), Etil Bibegue (10 pulvérisateurs, 05 tronçonneuses, 100 houes, 100 machettes, 20 pioches, 20 dabs, 50 limes, 20 brouettes et 20 plantoirs), Nkol Nkong (30 pulvérisateurs, 50 sécateurs, 02 motopompes, 50 brouettes, 20 portes tout), Nkol Ntsam (04 motos pompes, 02 atomiseurs, 01 perforateur, 30 brouettes et 30 pulvérisateurs), Oveng (04 tronçonneuses, 10 pulvérisateurs, 01 tracteur, 100 machettes, 100 houes), Mbankomo village (100 houes, 100 machettes, 50 paires de bottes, 100 limes), Mefou-Assi (100 machettes, 100 houes, 50 paires de bottes, 100 limes, 50 combinaisons), Nden (04 motos pompes, 02 atomiseurs, 01 perforateur, 30 brouettes et 30 pulvérisateurs), Eloumden 1 (02 atomiseurs, 03 motopompes, 10 pulvérisateurs, 20 arrosoirs, 10 brouettes, 05 portes tout), Nkomekui (02 motopompes, 10 pulvérisateurs, 03 atomiseurs, 10 arrosoirs, 10 brouettes, 02 portes tout), Memvini (50 houes, 30 brouettes, 30 plantoirs, 20 pioches, 100 machettes), Angongo (02 atomiseurs, 03 motopompes, 10 pulvérisateurs, 20 arrosoirs, 10 brouettes, 05 portes tout), Mbongo (04 motos pompes, 02 atomiseurs, 01 perforateur, 30 brouettes et 30 pulvérisateurs), Abang (20 sécateurs, 10 pulvérisateurs, 05 motopompes), Nkoumadzap (02 tracteurs, 20 atomiseurs, 100t engrais, 02 balances, 20 brouettes, 10 bâches de séchage, matériel d'irrigation), Bibe (100 arrosoirs, 100 brouettes, 100 pulvérisateurs, 50 atomiseurs), Nkong Biyen (05 pulvérisateurs, 50 pelles, 30 brouettes, 100 limes, 100 machettes, 100 houes), Nkolngok (05 motopompes, 05 pulvérisateurs, 10 brouettes, 10 paires de bottes), Binguela 2 (100 paires de bottes, 100 portes tout, 05 motopompes, 100 paires de gants), Okoa Maria (04 motos pompes, 02 atomiseurs, 01 perforateur, 30 brouettes et 30 pulvérisateurs), Mian (50 pelles, 30 brouettes, 100 limes, 100 machettes, 100 houes), Ebeba 2 (04 motos pompes, 02 atomiseurs, 01 perforateur, 30 brouettes et 30 pulvérisateurs), Nkong Binguela (04 motos pompes, 02 atomiseurs, 01 perforateur, 30 brouettes et 30 pulvérisateurs),</b>	440 000 000	Disponibilité des moyens financiers et foncière Appui de l'État et des partenaires

**Plan Communal de Développement de Mbankomo**

<p><b>Nkolmenyengue</b> (04 motos pompes, 02 atomiseurs, 01 perforateur, 30 brouettes et 30 pulvérisateurs), <b>Nkolyegue 1</b> (20 machettes, 10 brouettes, 20 houes, 15 pelles et 15 pioches), <b>Messok, Zoatoupsi</b> (04 motos pompes, 02 atomiseurs, 01 perforateur, 30 brouettes et 30 pulvérisateurs), <b>Elig Essomballa, Ntouisong 2, Elig Akeng 1</b> (100 machettes, 100 limes, 100 houes, 50 brouettes, 05 motopompes), <b>Elig Akeng 2</b> (100 machettes, 100 limes, 100 houes, 50 brouettes, 05 motopompes), <b>Nkol Akono</b> (50 limes, 50 brouettes, 25 paires de bottes), <b>Zoassel 1, Bikologbikome, Biyan, Zoassel 2, Ngatsongo</b> (2 pulvérisations et 02 atomiseurs), <b>Ngoumou 1, Nkoabang</b></p>		
<p><b>3.1.2. Acquisition d'un tracteur par groupement (04 groupements)</b></p>	150 000 000	
<p><b>3.1.3. Acquisition de 50 bâches pour séchage des produits agricoles à Zoassel 1, Ngatsongo</b></p>	5 000 000	
<p><b>3.1.4. Création, construction et équipement d'un poste agricole par groupement (04 groupements)</b></p>	40 000 000	Disponibilité des moyens financiers et foncière Appui de l'État et des partenaires
<p><b>4.1.1. Ouverture des pistes agricoles à Okong</b> (Okong-Elig Etoa sur 4 km, Okong-Colline Okong sur 4 km, Okong 2-Lobo sur 3km), <b>Mefomo</b> (Mefomo-Ekorozok sur 5 km, Missini-Eig Nkod sur 1,5 km), <b>Ossonkia</b> (Chefferie-Ekoazock sur 5 km, Entrée Fock-Adjaba sur 5 km), Nkoloman (), <b>Oveng</b> (Chefferie-Azememba avec pont sur Azememba, collège Obama-ancien chemin de fer Nkol Meyo sur 2,5 km), <b>Nden</b> (Nden-Memvini sur 13 km), Eloumden 2, Nkomekui, <b>Nkolmewouth</b> (Descente chefferie-Mbongo sur 2,5 km, Kolo-Lobo à Nkil sur 03 km), <b>Mbongo</b> (Ekombitié-Nkol Ekani sur 2 km, Mitamba-Mebambassi sur 2 km, Essegna-Chefferie Ebeba 1 sur 2 km), <b>Ntang</b> (chefferie-Messam sur 5 km, chefferie-Nsoa sur 6 km, Chefferie-Lobo sur 6 km, chefferie-Nlayop sur 7 km, chefferie-Nkolevan sur 7 km, chefferie-Nkolbewa sur 4 km et chefferie-Samgove sur 7 km)), <b>Nkolngok</b> (Mbedoumou-Pont sur Akono sur 2 km) <b>Binguela 2</b> (Djolong-Bibe sur 4 km), <b>Nkolmenyengue, Elig Essomballa, Ntouisong 2, Nkol Akono</b> (derrière église-Elig Ekani sur 2 km)</p>	502 500 000	<ul style="list-style-type: none"> <li>• Après étude de faisabilité,</li> <li>• Recensement des pistes agricoles dans toute la commune</li> <li>• Élaboration des schémas d'itinéraires,</li> <li>• Étude des sols pour des ouvrages à construire,</li> <li>• Établissement des plans des ouvrages</li> </ul> <p>Élaboration des devis estimatifs et quantitatifs</p>
<p><b>5.1.1. Acquisition d'intrants agricoles (20-10-10, urée, kieserite (graines), mocape pour bananier, produits phytosanitaires (fongicides, herbicides, pesticides, insecticides) Tous les villages</b></p>	132 000 000	Disponibilité des moyens financiers et foncière Appui de l'État et des partenaires
<p><b>6.1.1. Acquisition et création des champs de semences améliorées de manioc (boutures), maïs, cacao, palmier à huile tomate dans Tous les villages</b></p>	6 600 000	Disponibilité des moyens financiers et foncière Appui de l'État et des partenaires
<p><b>6.1.2. Création d'une pépinière de cacao à Kala (50000 plants), Ossokoe (50 000 plants), Angon 1(50 000 plants), Nkolngok (50 000 plants), Mbayengue 1 (50 000 plants), Nkol Akono (50 000 plants)</b></p>	3 000 000	Disponibilité des moyens financiers et foncière Appui de l'État et des partenaires
<p><b>6.1.3. Création de champ/plantation communautaire à Ebeba 1 (de cacao 10 Ha), Oveng (de cacao 5 Ha), Nomayos 2 (de cacao 5 Ha), Eloumden 2 (de cacao 5 Ha), Eloumden 1 (de cacao 6 Ha), Ntouisong 3 (Maïs de 5 4 Ha)</b></p>	30 000 000	Disponibilité des moyens financiers et foncière Appui de l'État et des partenaires
<p><b>6.1.4. Création d'un champ communautaire polyculture à Abang (5 Ha de manioc), Binguela 2 (Ananas 11 Ha, Maïs 2 Ha)</b></p>	15 000 000	
<p><b>TOTAL</b></p>	<b>2 158 400 000</b>	

## Plan Communal de Développement de Mbankomo

### Secteur. 4 : ARTS ET CULTURE

**Problème** : Difficulté à promouvoir la culture locale

Logique d'intervention		Indicateur objectivement vérifiable	Moyens / Sources de vérification	Suppositions / Hypothèse de réalisation
<b>Objectif supérieur</b>	<b>Conserver l'art et la culture Camerounais et renforcer l'appareil de production des biens et services culturels</b>			
<b>Objectif global</b>	Faciliter la promotion de la culture locale			
<b>Objectifs spécifiques</b>	1. Construire et équiper des infrastructures de loisir et de maison de culture	-Nombre de maison de culture construite -Nombre de chefferies réhabilitées <b>(monuments et chefferies historiques)</b>	Rapports d'activité du DDAC, MAIRIE	-Implication des populations -Disponibilité des financements
	2. Mettre en place des méthodes de promotion de la culture locale	-Nombre de festival organisé -Nombre de jeunes initiés -Nombre de matériel traditionnel, acquis	Rapports d'activité du DDAC, MAIRIE	-Implication des populations -Disponibilité des financements
	3. Pérenniser le patrimoine culturel	-Nombre d'encadreurs bénéficiant d'un recyclage -Nombre de jeunes jouissant d'un encadrement	Rapports d'activité du DDAC, MAIRIE	-Implication des populations -Disponibilité des financements
<b>Résultats</b>	1.1. Des cases communautaires et des bibliothèques culturelles sont construites	Nombre de cases construites	- PV de réception des travaux et Photo	-Implication des populations -Disponibilité des financements
	1.2. Des chefferies en mauvais état sont réhabilitées	Nombre de chefferies réhabilitées	- PV de réception des travaux et Photo	
	2.1. Des festivals et des journées culturelles sont organisés	Nombre de festival organisé	Rapports d'activité du DDAC, Photo des festivals	-Implication des populations -Disponibilité des financements
	2.2. Les jeunes bénéficient d'une initiation traditionnelle	Nombre de jeunes initiés	Rapports d'activité du DDAC, MAIRIE	-Implication des populations -Disponibilité des financements
	2.3. Le matériel de danse traditionnelle et les instruments de musique sont acquis	Nombre de matériel traditionnel, acquis	PV, Photos	-Implication des populations -Disponibilité des financements
	3.1. La langue Ewondo est instaurée et enseignée dans les établissements scolaires	Nombre d'encadreurs bénéficiant d'un recyclage	Rapports d'activité du DDAC, MAIRIE	-Implication des populations -Disponibilité des financements
<b>Activités</b>			<b>Coûts (FCFA)</b>	<b>Conditions préalables</b>
	1.1.1. Construction d'une maison de culture par groupement de 10 villages à Okong, Ebeba 1, Kala, Memvini, Messok, Etil Bibegue, Bibong Bidoum, Nkoabang, Ntouissong 3, Elig Akeng 2		100 000 000	Études de faisabilité
	1.1.2. Création d'une bibliothèque à caractère culturel à Nkomekui, Mbankomo		50 000 000	Études de faisabilité
	1.1.3. Réhabilitation des chefferies et monuments historiques à Nomayos 2, Ongot, Ntouissong 3		30 000 000	Études de faisabilité
	1.1.4. Érection d'un monument symbolique de la ville de Mbankomo		50 000 000	Études de faisabilité
	2.1.1. Organisation d'un festival culturel communal		5 000 000	Site d'organisation desdits festivals aménagé
	2.2.1. Initiation des jeunes à la danse traditionnelle (tous les villages)		10 000 000	Implication des populations
	2.3.1. Promotion de groupes de danse patrimoniale		20 000 000	Implication des populations
	3.1.1. Instauration de la langue locale dans les écoles (Ewondo)		/	Implication des populations
	3.1.2. Recensement du patrimoine local et sensibilisation sur sa sauvegarde		5 000 000	
	<b>TOTAL</b>			<b>808 000 000</b>

## Plan Communal de Développement de Mbankomo

### Secteur. 5 : COMMERCE

**Problème:** Difficulté à exercer les activités commerciales

Logique d'intervention	Indicateur vérifiable	objectivement	Moyens / Sources de vérification	Suppositions / Hypothèse de réalisation
<b>Objectif supérieur</b>	<b>Assurer un approvisionnement régulier du marché intérieur, dans des conditions de concurrence saine et, au plan du commerce international, à développer, promouvoir et contribuer à diversifier le commerce extérieur de biens et services à forte valeur ajoutée.</b>			
<b>Objectif global</b>	Assurer de manière compétitive la présence des produits camerounais sur les marchés dans la Commune			
<b>Objectifs spécifiques</b>	1. Accroître les infrastructures marchandes	Nombre d'infrastructures marchandes accrues	PV de réception des infrastructures construits Photos	Disponibilité des financements Montage des études faisabilité
	2. Améliorer les conditions socio environnementales au sein des infrastructures marchandes	Nombre d'infrastructures socio-environnementales construites	Rapports et enquête dans le secteur	Disponibilité des financements Montage des études faisabilité
	3. Sécuriser l'activité commerciale des acteurs des marchés	Nombre de commerçants sensibilisés	Rapports et enquête dans le secteur	Disponibilité des financements Montage des études faisabilité
<b>Résultats</b>	1.1. Des hangars de marché sont construits	Nombre de hangars construits	PV de réception des marchés construits	Disponibilité des financements Montage des études faisabilité
	1.2. Des marchés périodiques sont créés et construits	Nombre de marchés périodiques créés et construits	PV de réception des marchés construits	Disponibilité des financements Montage des études faisabilité
	2.1. Des blocs latrines sont construits	Nombre de blocs latrines construite	PV de réception des marchés construits	Disponibilité des financements Montage des études faisabilité
	3.1. Les commerçants sont sensibilisés sur les dangers	Nombre de commerçants sensibilisés	Rapport dans le secteur	Disponibilité des financements Montage des études faisabilité
<b>Activités</b>			<b>Coûts (FCFA)</b>	<b>Conditions préalables</b>
	1.1.1. Construction des boutiques à Mbadoumou (06 boutiques), Mefou-Assi (12 boutiques)		10 000 000	Études, Disponibilité des fonds
	1.1.2. Construction d'un hangar de vente groupée des produits agricoles à Mbankomo village		20 000 000	
	1.2.1. Création et construction (hangar) d'un marché (périodique) à Mefomo, Oveng, Ebeba 1, Nkoumadzap		100 000 000	S'assurer des distances d'au moins 10km entre deux marchés périodiques
	1.2.2. Création d'un point de vente des produits pétroliers à Ebeba 1		5 000 000	
	2.1.1. Construction de 06 blocs de latrines au marché de Mbankomo.		5 000 000	Études, Disponibilité des fonds
	2.1.2. Renforcement du réseau électrique (péage Okoa Maria et à Nomayos contrôle mixte police gendarmerie)		2 000 000	
	3.1.1. Sensibilisation des commerçants (ambulants) sur les risques des accidents de la route à Nomayos 2		7 000 000	Disponibilité des fonds
	<b>TOTAL</b>		<b>142 000 000</b>	

## Plan Communal de Développement de Mbankomo

### Secteur. 6 : COMMUNICATION

**PROBLÈME :** Difficulté d'accès à l'information et aux nouvelles techniques de l'information

Logique d'intervention		Indicateur objectivement vérifiable	Moyens / Sources de vérification	Suppositions / Hypothèse de réalisation
<b>Objectif supérieur</b>	<b>Mettre un accès accru du citoyen à l'information pour le contrôle de la gestion des affaires publiques</b>			
<b>Objectif global</b>	Faciliter l'accès à l'information			
<b>Objectifs spécifiques</b>	1. Faciliter l'accès aux infrastructures et services de communication nationaux	Nombre d'infrastructures construites	Rapport d'activités Mairie Rapport d'activité DDMINCOM	Disponibilité des financements Montage des études faisabilité
	2. Améliorer l'accès à l'information d'actualité	Nombre de médias construits	Rapport d'activités Mairie Rapport d'activité DDMINCOM	Disponibilité des financements Montage des études faisabilité
	1.1. Les zones d'ombres sont éradiquées	Nombre de village capant le signal TV Nombre de kiosques construit	Rapport d'activités Mairie Rapport d'activité DDMINCOM	Disponibilité des financements Montage des études faisabilité
	2.1. Une radio communautaire est fonctionnelle	13 radios communautaires construites	Rapport d'activités Mairie Rapport d'activité DDMINCOM	Disponibilité des financements Montage des études faisabilité
<b>Activités</b>			<b>Coûts (FCFA)</b>	<b>Conditions préalables</b>
	1.1.1. Installation des pylônes et émetteurs pour l'extension du signal radio/TV de la CRTV par groupement (Mvog Fouda Mballa, Mvog Tsoungui Mballa 1, Mvog Tsoungui Mballa 2, Nama Ndobbo)		80 000 000	Études de faisabilité Disponibilité des fonds
	1.1.2 Création d'un point de distribution de la presse écrite à Ossokoe, Menyeng Adzap, Oveng, Bibong Bidoum, Nkolngok, Binguela 2, Nkol Akono		8 000 000	Études de faisabilité Disponibilité des fonds
	2.1.1. <b>Création d'une radio communautaire</b> à Nkoloman, Nkol Ntsam, Kala, Angon 1, Menyeng Adzap, Nomayos 2, Mbankomo village, Nomayos 1, Mbadoumou, Bibong Bidoum, Ongot, Nden, Eloumden 2, Eloumden 1, Nkomekui, Angala, Memvini		850 000 000	Études de faisabilité Disponibilité des fonds
	2.2.1. Création d'une école d'apprentissage des techniques traditionnelles de communication à Nkoumadzap		5 000 000	
			<b>943 000 000</b>	



## Plan Communal de Développement de Mbankomo

**Secteur. 7 :** Développement de l'économie locale

**PROBLÈME :** Faible essor des activités économiques dans la Commune

LOGIQUE D'INTERVENTION		INDICATEUR OBJECTIVEMENT VÉRIFIABLE	SOURCE DE VÉRIFICATION	SUPPOSITIONS / HYPOTHÈSE DE RÉALISATION
<b>Objectif global</b>	<b>Renforcer les activités économiques</b>			
<b>Objectifs spécifiques</b>	1. Renforcer le développement des activités agropastorales	- Augmentation de la production agricole - Augmentation de la production halieutique - Nombre de plantations construites	-Rapports du MINADER et du MINEPIA de la Mefou et Akono -Rapports du comité de suivi du PCD	Implication des autorités communales et administratives
	2. Faciliter le déplacement des biens et des personnes	Nombre de kilomètre de route bitumée	-PV de réception, Photos -Rapports du CCSE du PCD	Implication des autorités -Disponibilité des moyens financiers
	3. Faciliter la pratique des activités génératrices de revenu dans l'espace urbain et rural	Nombre de marchés réhabilités et opérationnels	-Rapports des services déconcentrés du MINADER et du MINEPIA de la Mefou et Akono -Rapports du comité de suivi du PCD	-Disponibilité des moyens financiers -Appui de l'État et des partenaires
<b>Résultats</b>	1.1. La pratique de l'activité agricole est facilitée et intensifiée	Nombre de champs créés Superficie des champs créés Statistique de la production annuelle	-Rapports du MINADER et du MINEPIA de la Mefou et Akono -Rapports du comité de suivi du PCD	-Disponibilité des moyens financiers -Appui de l'État et des partenaires
	1.2. Le matériel agricole pour la pratique d'une agriculture mécanique est acquis	Nombre d'engins agricole acquis	-Rapports du MINADER et du MINEPIA de la Mefou et Akono -Rapports du comité de suivi du PCD	-Disponibilité des moyens financiers -Appui de l'État et des partenaires
	2.1. Les principales dessertes sont en bonne état	Nombre de kilomètres de dessertes bitumées	-PV de réception, Photos -Rapports du CCSE du PCD	-Disponibilité des moyens financiers -Appui de l'État et des partenaires
	3.1. L'accès à un espace commercial est facile dans l'espace urbain et/ou rural	Nombre d'infrastructures à caractère commercial construites	-PV de réception, Photos -Rapports du CCSE du PCD	-Disponibilité des moyens financiers -Appui de l'État et des partenaires
	3.2. Les voies d'accès aux infrastructures commerciales sont accessibles	Largeur de la voie Nombre de kilomètre de route bitumée	-PV de réception, Photos -Rapports du CCSE du PCD	-Disponibilité des moyens financiers -Appui de l'État et des partenaires
<b>Activités</b>			<b>Coûts (FCFA)</b>	<b>CONDITIONS PRÉALABLES</b>
	1.1.1. Construction d'un champ polyculture d'ananas, tomate, manioc de 50 Ha à Nkolbiyen		PM	Disponibilité des moyens financiers
	1.2.1. Acquisition de 05 tracteurs, 05 déchaumeuses, 05 motoculteurs, de 02 butteuses, 02 décompacteuses		PM	Disponibilité des moyens financiers
	2.1.1. <b>Bitumage (double épaisseur) des axes</b> : carrefour Tikong-Edipkombo-Kombo sur 30 km, Edipkombo-Ongot sur 20 km		PM	Disponibilité des moyens financiers
	3.1.1. Construction d'un hangar de 200 m <sup>2</sup> avec comptoirs sécurisés à Mbankomo centre		PM	Étude de faisabilité
	3.1.2. Construction d'un complexe commercial communal à Mbankomo centre, Nomayos		PM	Étude de faisabilité
<b>TOTAL</b>			PM	

## Plan Communal de Développement de Mbankomo

**Secteur. 8 : DOMAINES ET AFFAIRES FONCIÈRES**

**PROBLÈME :** Difficultés d'accès à un titre de propriété immobilière

Logique d'intervention	Indicateur objectivement vérifiable	Moyens / Sources de vérification	Suppositions / Hypothèse de réalisation
<b>Objectif supérieur</b>	<b>Aménager des lotissements selon les demandes des secteurs primaire et secondaire ; (ii) Réaliser un plan cadastral national assorti des plans cadastraux des communes du Cameroun ; (iii) Constituer des réserves foncières destinées au développement des projets d'intérêt général (iv) Aménager des lotissements à usage résidentiel.</b>		
<b>Objectif global</b>	Préserver les domaines et les réserves foncières		
<b>Objectifs spécifiques</b>	1. Faciliter la gestion licite de la terre	Nombre de bornage effectué Superficie des terres sécurisées	Rapport d'activité du DDDAFC de la Mefou et Akono, Rapport Mairie Disponibilité des sources de financement
	2. Faciliter l'accès à l'information et les procédures sécuritaires	Nombre de sensibilisation sur les procédures sécuritaires	Rapport d'activité du DDDAFC de la Mefou et Akono, Rapport Mairie Disponibilité des sources de financement
<b>Résultats</b>	1.1. Les terres sont sécurisées	Nombre de bornage effectué	Rapport d'activité du DDDAFC de la Mefou et Akono, Rapport Mairie Disponibilité des sources de financement
	1.2. Les procédures de bornages sont facilitées	Superficie des terres sécurisées	Rapport d'activité du DDDAFC de la Mefou et Akono, Rapport Mairie Disponibilité des sources de financement
	2.1. Les populations sont sensibilisées sur la sécurisation des terres	Nombre de sensibilisation	Rapport d'activité du DDDAFC de la Mefou et Akono, Rapport Mairie Disponibilité des sources de financement
<b>Activités</b>			<b>Coûts (FCFA)</b>
	1.1.1. Facilitation de l'accès au titre foncier (tous les villages)		3 500 000
	1.1.2. Remise sur pied du tribunal coutumier pour la gestion des conflits fonciers à Ossonkia		
	1.2.1. Construction d'un poste annexe des services du cadastre à Nomayos 2, Mbadoumou, Mefou-Assi, Ebeba 2, Okoa Maria, Nkolmewouth		27 000 000
	2.1.1. Sensibilisation des populations sur l'importance et l'avantage de l'établissement du titre foncier, la vente illégale de terrain, l'immatriculation des terres Tous les villages		3 500 000
	<b>TOTAL</b>		<b>34 000 000</b>
			<b>Conditions préalables</b>
			Sensibilisation
			Implication des autorités administratives, municipales et traditionnelles
			Implication des autorités administratives, municipales et traditionnelles
			Fortes implication des populations et des autorités

## Plan Communal de Développement de Mbankomo

**Secteur. 9 :** EAU et ÉNERGIE

**Sous-secteur :** EAU

**PROBLÈME :** Difficulté d'accès à l'eau potable

Logique d'intervention		Indicateur objectivement vérifiable	Moyens / Sources de vérification	Suppositions / Hypothèse de réalisation
<b>Objectif supérieur</b>	Faciliter l'accès à l'eau potable pour tous			
<b>Objectif global</b>	Faciliter l'accès à l'eau potable			
<b>Objectifs spécifiques</b>	1. Faciliter l'accès à l'eau potable	Nombre de forages construits Nombre de puits construits	PV de réception des forages et puits construits Photo	-Montage des études de faisabilités -Disponibilité des moyens financiers
	2. Faciliter la collecte d'eau	Nombre d'adduction d'eau construite	PV de réception, Photo	-Montage des études de faisabilités -Disponibilité des moyens financiers
<b>Résultats</b>	1.1. Des forages et des puits sont construits	Nombre de forages construits Nombre de puits construits	PV de réception, Photo	-Montage des études de faisabilités -Disponibilité des moyens financiers
	1.2. Des points d'eau sont réhabilités et aménagés	Nombre de points d'eau réhabilités	PV de réception, Photo	-Montage des études de faisabilités -Disponibilité des moyens financiers
	2.1. Des adductions d'eau sont érigées	Nombre d'adduction d'eau construite	PV de réception, Photo	-Montage des études de faisabilités -Disponibilité des moyens financiers
<b>Activités</b>			<b>Coûts (FCFA)</b>	<b>Conditions préalables</b>
	<p><b>1.1. 1. Construction de 96 forages équipés d'une pompe motricité humaine dont 03 à Okong</b> (Otton (01) et Olama (01), Okong 1 (01)), <b>03 à Ossonkia</b> (Nkol Nkadip (01), carrefour Ekombitié (01), Elig Nti Obono (01)), <b>01 à Nkoloman</b> (chefferie), <b>01 à Etil Bibegue</b> (Mvog Atangana Mballa), Nkot Nkong (Amougui Antoine), <b>02 à Binguela 1</b> (01 à Nsane et 01 à Nye Nneem), Kala (01), <b>02 à Angon 2</b> (01 à Mvogo et 01 Owona Eric), <b>02 à Angon 1</b> (01 à Ebod Ngol et 01 à Meyos), <b>03 à Ossokoe</b> (01 à Amougui Biloa, 01 à Fouda Benoit, 01 à Bounou Virgil 2), <b>02 à Menyeng Adzap</b> (01 à Ondoa Emerant, 01 à Fouda Edmon), <b>03 à Oveng</b> (01 à l'école maternelle et 01 vers chefferie sortie église et 01 Ekomeyos), <b>04 à Nomayos 2</b> (chefferie, Ntem quartier CIMENCAM, Avoa Assi et école publique), <b>02 à Mbankomo village</b> (01 à Elig-Etoundi et 01 à Nkolmesseng), <b>02 à Nomayos 1</b> (01 à carrefour Ngoumou et 01 au bloc N°4), <b>03 à Mbadoumou</b> (01 à Bloc Ngoumou Simon, 01 à Etoundi André et 01 à Nkolssso), <b>02 à Bibong Bidoum</b> (01 à la chefferie et 01 à Bibong Bidoum chapelle), <b>02 à Mefou-Assi</b> (quartier Fouda Nkomo et 01 à Escam), <b>02 à Ongot</b> (01 à Ongot 1 et 01 à Ongot 4), <b>03 à Eloumden 2</b> (carrière, 01 vers l'orphelinat et 01 à Nkol Meyoa), <b>02 à Eloumden 1</b> (01 à Bivee Ayat et 01 à Eloumden chefferie), <b>01 à Nkomekui</b> (01 à Nkol Melen), <b>Angala</b> (01), <b>Edipkombo</b> (01), <b>01 à Memvini</b> (01 à Nkinda), <b>01 à Angongo</b> (01 à</p>		816 000 000	Études techniques préalables et disponibilité des fonds

**Plan Communal de Développement de Mbankomo**

	<p>Angongo), <b>02 à Nkolmewouth</b> (01 à Kobo et 01 à la chefferie), <b>02 à Nkolbiyen</b> (01 après chefferie, 01 à la chefferie), <b>02 à Abang</b>, <b>01 à Nkoumadzap</b> (01 à Nyang Melen), <b>02 à Bibe</b> (01 à Oliga, 01 à Ofoumbi), <b>02 à Nkong Biyen</b> (01 avant la traversée Djolon et 01 limite Yaoundé 3), <b>02 à Nkolngok</b> (01 à la chefferie et 01 Ekoum Adzap), <b>04 à Binguela 2</b> (01 à la chefferie, 01 à limite avec Nkong Binguela, 01 à Elig Effa Ada), <b>04 à Okoa Maria</b> (01 à la chefferie, 01 à Osso, 01 à Elig Ondoumou et 01 à Okoa centre), <b>06 à Mian</b> (02 à Biwome, 02 à Esson et 02 à Tikong), <b>03 à Ebeba 2</b> (01 à Ebeba 2 centre, 01 à Bikobem et 01 à Manguenda), <b>02 à Nkong Binguela</b> (01 à l'EP de Binguela et 01 à EP Ekoko), <b>03 à Nkolmenyengue</b> (01 à Bileninyi, 01 Nkoro Nkon et 01 chefferie), <b>01 à Messok</b> (01 au Bloc 3), <b>02 à Zoatoupsi</b> (01 à Ekanga et 01 à Nkoue), <b>01 à Elig Essomballa</b> (01 à la chefferie) <b>03 à Mbayengue 1</b> (01 à Fouda Mani, 01 à Ongo'o Jean et 01 à Onana Mebada), <b>01 à Ntouissong 2</b>, <b>02 à Elig Akeng 1</b> (01 à Oliga et 01 à Mimbam), <b>02 à Elig Akeng 2</b> (01 après l'église, 01 limite Ntouissong-Elig Akeng 2), <b>02 à Ntouissong 3</b> (01 à Olon Afan et 01 au terrain de football), <b>03 à Bikologbikome</b> (01 à Nkolgoock, 01 à Lobo et 01 à Mefou assi), <b>02 à Ngatsongo</b> (01 à la chefferie et 01 à Biwong), <b>03 à Ngoumou 1</b> (01 à Ekouanassi, 01 à Oyenga (CETIC) et <b>01 à Ngoumou centre</b>), <b>04 à Zoassel 2</b> (01 à Eben, 01 à Bahn-Hog, 01 à Elig Bessala et 01 à Ezalayat), <b>01 à Nkolyegue 2</b> (01 à Ewang), <b>02 à Nkoabang</b> (01 chefferie et 01 à limite Ngatsongo)</p>		
	<p><b>1.1.2. Construction de 20 puits équipés d'une pompe à motricité humaine dont 03 à Mefomo</b> (Elig Ekani Atangana Est (01), Mefomo centre (01) et entrée Betesta Ouest (01)), <b>03 à Nkadip</b> (chefferie (01), Nkadip quartier (01), Nkolmeyang (01)), <b>02 à Etil Bibegue</b> (Nkol lobo et Etil Bibegue village), <b>02 à Nkol Ntsam</b> (01 à Nkol Ntsam centre et 01 après la chefferie), <b>02 à Nkolmewouth</b> (01 à Ovang et 01 à Nkol Lobo), <b>03 à Mbongo</b> (01 à Kollo, 01 à Mbongo centre et 01 à Ekombitié), <b>01 à Ntang</b> (01 à Ntang 2), <b>01 à Nkolyegue 1</b> (01 à Nkong Ondoa), <b>03 à Nkol Akono</b> (01 à Elig Ekani, 01 à Elig Mboudou et 01 en face du chef)</p>	95 000 000	Études techniques préalables et disponibilité des fonds
	<p><b>1.2.1. Réhabilitation de points d'eau en panne à Etil Bibegue</b> (puits), <b>Oveng</b> (chefferie, Azememba, école publique, Ekoum Ayos), <b>Nomayos 1</b> (Forage situé Chef bloc 2), <b>Mbadoumou</b> (Forage au carrefour petit marché), <b>Mefou-Assi</b> (forage à Angok), <b>Nden</b> (01 forage), <b>Nkomekui</b> (forage de l'école primaire), <b>Edipkombo</b> (forage en panne), <b>Angongo</b> (forage au lycée d'Angongo), <b>Nkolbiyen</b> (groupage), <b>Abang</b> (02 puits), <b>Nkoumadzap</b> (forage sis au secteur Belinga Barthélémié), <b>Bibe</b> (02 forages dont 01 à la chefferie et 01 à Ozom), <b>Mian</b> (forage du CSI), <b>Nkolmenyengue</b> (01 puits sis à la chefferie), <b>Nkolyegue 1</b> (forage situé au CSI), <b>Zoatoupsi</b> (forage de l'école publique), <b>Elig Essomballa</b> (forage), <b>Bikologbikome</b> (Puits à la chefferie), <b>Ngatsongo</b> (02 forages Ngatsongo centre et de l'école publique), <b>Zoassel 1</b> (02 puits), <b>Biyan</b> (02 puits dont 01 à Ikoan et 01 à Nkol Binang)</p>	29 000 000	Études techniques préalables et disponibilité des fonds
	<p><b>1.2.3. Aménagement de sources d'eau à Ossonkia</b> (05 sources à Nkol Nkadip, chefferie, Patriarche, Nkoa Eyen et Elig Nti Obono), <b>Nkadip</b> (chefferie), <b>Etil Bibegue</b> (02 sources dont 01 et 01 à Etam Maria et chefferie), <b>Oveng</b> (derrière le marché, vers Azememba, derrière cimetièrre de la mission catholique), <b>Nomayos 2</b> (03 sources), <b>Mbankomo village</b> (01 source à Nkol Ntit), <b>Angala</b> (02 sources), <b>Nkolmewouth</b> (Bessala), <b>Mbongo</b> (01 source « Ossossié Edzimbi » au quartier Ekombitié), <b>Nkolbiyen</b> (06 sources dont 03 à Ekoana et 03 à Bibe), <b>Ntang</b> (02 sources dont 01 à Mbongoué et 01 école primaire), Nkolmenyengue, <b>Elig Akeng 2</b> (05 sources dont 01 à Mefoumba, 01 à 01 à Afeufeugue, 01 à Bive, 01 à Anoana, 01 à Ekogo), <b>Elig Akeng 2</b> (05 sources), <b>Ntouissong 3</b> (03 sources), <b>Nkoabang</b> (01 source « Missole »), <b>Zoassel 2</b> (01 source à Elig Bessala)</p>	44 000 000	Études techniques préalables et disponibilité des fonds
	<p><b>2.1.1. Construction d'une adduction d'eau à Nkomekui, Ebeba 2, Bibong Bidoumou</b></p>	50 000 000	Études techniques préalables et disponibilité des fonds
TOTAL		1 034 000 000	

## Plan Communal de Développement de Mbankomo

**Sous-Secteur. 10 : ÉNERGIE**

**PROBLÈME :** Difficulté d'accès à l'énergie électrique

Logique d'intervention		Indicateur objectivement vérifiable	Moyens / Sources de vérification	Suppositions / Hypothèse de réalisation
<b>Objectif supérieur</b>				
<b>Objectif global</b>	Améliorer l'accès à l'énergie électrique			
<b>Objectifs spécifiques</b>	1. Améliorer la couverture du réseau électrique dans la commune	Nombre de villages électrifiés	PV de réception Nombre de branchements Nombre de transformateurs	-Montage des études de faisabilité -Disponibilité des moyens financiers
	2. Réhabiliter les infrastructures électriques endommagées	Nombre de kilomètre Nombre et liste des villages ayant bénéficié de l'extension électrique	PV de réception Nombre de branchements Nombre de transformateurs	Montage des études de faisabilité -Disponibilité des moyens financiers
<b>Résultats</b>	1.1. Toutes les forces vives sont impliquées pour l'accès à l'énergie électrique les localités concernées	Nombre de villages électrifiés	PV de réception Nombre de branchements Nombre de transformateurs	-Montage des études de faisabilité -Disponibilité des moyens financiers
	2.1. Les installations électriques sont réhabilitées et fonctionnelles	Nombre de kilomètre Nombre et liste des villages ayant bénéficié de l'extension électrique	PV de réception Nombre de branchements Nombre de transformateurs	-Montage des études de faisabilité -Disponibilité des moyens financiers
<b>Activités</b>			<b>COÛTS (FCFA)</b>	<b>CONDITIONS PRÉALABLES</b>
	<p><b>1.1.1. Extension du réseau électrique BT triphasée à Etil Bibegue</b> (d'Okoa Maria-Etil Bibegue sur 18 Km), <b>Nkot Nkong</b> (Chefferie-limite Nkolyegue 2, BT triphasée sur 1,5 km), <b>Nkol Ntsam</b> (pont Okoa Maria à Ongot sur 6 km MT BT triphasée), <b>Angon 1</b> (CAF - Mbayengue sur 7 km Bt triphasée), <b>Angon 2</b> (sur 7 km), <b>Ossokoe</b> (Oveng-Zoassel 2-Ossokoe Menyeng Adzap sur 3 km), <b>Menyeng Adzap</b> (Zoassel 2-Menyeng Adzap sur 3 km MT BT triphasée), <b>Ebeba 1</b> (Mbongo-Ebeba 1 sur 5 km MT BT triphasée, Essenane-Ebeba 1 sur 2,5 km), <b>Oveng</b> (BT triphasée sur 3 km), Nomayos 2 (Chefferie-Antenne Cimencam sur 5 km BT MT triphasée), <b>Mefou-Assi</b> (1,5 km BT triphasée d'Escam à Chefferie), <b>Ongot</b> (BT triphasée d'Ongot 1-Ongot 4 sur 10 km), <b>Nden</b> (Edipkombo-Nden sur 2 km BT MT triphasée), <b>Eloumden 2</b> (Eloumden 2 centre-carrière sur 3 km BT MT triphasée), <b>Eloumden 1</b> (Eloumden 2- Eloumden 1 MT triphasée sur 2 km), <b>Nkomekui</b> (de Nkolzama-Nkomekui sur 01 km BT, MT triphasée), <b>Angala</b> (Nkomekui-Angala 3 km BT triphasée), <b>Memvini</b> (Memvini à Mbal Elong monophasé BT sur 5 km), <b>Angongo</b> (Tikong-Angongo sur 7 km BT triphasée), <b>Nkolmewouth</b> (Hameau Elon sur 4 km BT MT triphasée), <b>Abang</b> (Memvini à Abang sur 5 km MT BT triphasée), <b>Nkoumadzap</b> (renforcement sur 3 km BT triphasée), <b>Bibe</b> (Bibe-Oliga sur 3 km BT triphasée), <b>Nkong Biyen</b> (chefferie- Nkong Biyen village sur 4 km), <b>Binguela 2</b> (XxXXXXXX), <b>Mian</b> (Mian-Tikong sur 4 km BT triphasée, Mian au CSI Tikong sur 4 km), Ebeba 2 (entrée école-Nkol Oveng sur 2 km), <b>Nkong Binguela</b> (renforcement en reliant Ahala-après centre d'état civil-SCTM jusqu'au bout du village Nkong Binguela sur 13 km BT MT triphasée), <b>Nkong Binguela</b> (Mbankomo-Ekoko sur 3 km BT triphasée), <b>Nkolmenyengue</b> (Angon 1-chefferie Nkolmenyengue-Nkoro Nkon-Tikong sur 11 km BT triphasée), <b>Nkolyegue 1</b> (Elig Mbere Messi – Nokng Odoa sur 5 km BT triphasée, chefferie Nkolyegue 1 – limite Angongo BT triphasée sur 3 km), <b>Messok</b> (Mbayengue-chefferie Messok sur 8 km, Bikobem-Nkol</p>		717 900 000	Études techniques

**Plan Communal de Développement de Mbankomo**

Oman-Chefferie Messok 1 sur 5 km), <b>Zoatoupsi</b> (Zoatoupsi-Nkoloman sur 3 km BT triphasée), <b>Mbayengue 1</b> (sur 5 km BT triphasée), <b>Ntouissong 2</b> (Ntouissong 2 centre-Bekom-Etoang Adzap sur 5 km BT triphasée), <b>Elig Akeng 1</b> (axe centrale sur 2 km, Oliga sur 2 km et Mimbam sur 2 km BT triphasée), <b>Elig Akeng 2</b> (Carrefour Nkolbiyen-limite Ntouissong 3 sur 5 km), <b>Ntouissong 3</b> (Elig Akeng 2- Ntouissong 3 sur 4 km BT triphasée), <b>Nkol Akono</b> (quartier Elig Ekani sur 2 km et quartier Elig Mboudou sur 2 km BT triphasée), <b>Bikologbikome</b> (Ngoumou à Bikologbikome 1 sur 10 km), <b>Ngatsongo</b> (Ngoumou 1 à Nkondougou sur 7 km BT triphasée), <b>Nkoabang</b> (Ngoumou 1 à Nkondougou sur 7 km BT triphasée), <b>Biyan</b> (Biyan à Akoan sur 4 km et de Biyan à Nkol Binong sur 3 km MT BT triphasée), <b>Ngoumou 1</b> (Carrefour Ekouanassi à rivière Ekouana sur 1,3 km MT triphasée), <b>Nkolngok</b> (Edzom au carrefour ancienne gare sur 2,5 km)		
<b>1.1.2.</b> Électrification par installation d'une station de plaques solaires à Ntang	100 000 000	
<b>1.1.3.</b> Installation de l'éclairage public par énergie solaire à Nkadip (10 lampadaires), Kala (10), <b>Nkomekui</b> (15 lampadaires)	5 000 000	
<b>2.1.1.</b> Réhabilitation du réseau électrique à <b>Ossonkia</b> sur 2 km, <b>Edipkombo</b> (Nkomekui-Edipkombo 3 km BT triphasée), <b>Zoassel 1</b> (Biyan à Zoassel 1 sur 5 km MT BT triphasée)	18 000 000	Études techniques
<b>2.1.2.</b> Installation de transformateur à Binguela 1 (défectueux), Nomayos 2, Mbadoumou, Bibong Bidoum (02 transformateurs), Nkoumadzap (01)	/	
<b>2.1.3.</b> Remplacement des poteaux défectueux à Okong, Ossonkia (60), Mefou-Assi (10), Nkolmewouth (40), Mbankomo village (05), Mbongo (10), Okoa Maria (20)	/	
<b>TOTAL</b>	<b>840 900 000</b>	



## Plan Communal de Développement de Mbankomo

**Secteur. 11 : ÉDUCATION DE BASE**

**Problème : Accès difficile à l'éducation de base de qualité**

Logique d'intervention		Indicateur objectivement vérifiable	Moyens / Sources de vérification	Suppositions / Hypothèse de réalisation
<b>Objectif supérieur</b>	<b>Faire du jeune enfant (0 à 14 ans) à l'horizon 2035 un être en bonne santé physique, mentale et morale, bien nourri, bien éduqué et bien instruit, éveillé, jouissant pleinement de ses droits, respectueux des valeurs sociales, culturelles et spirituelles de son milieu</b>			
<b>Objectif global</b>	Améliorer l'accès à l'éducation de base			
<b>Objectifs spécifiques</b>	1. Faciliter l'accès à l'éducation de base	-Nombre d'écoles maternelles et primaires construites -Nombre de salles de classe construite	- Rapport d'activité IAEB de Mbankomo	-Montage des études faisabilités -Disponibilités des financements
	2. Améliorer les conditions socio environnementales et éducatives en milieu scolaire	-Nombre de forages et latrines construits -Nombre de boites à pharmacie	- Rapport d'activité IAEB de Mbankomo	-Montage des études faisabilités -Disponibilités des financements
	3. Améliorer l'effectif des enseignants et leurs conditions scolaires	- Nombre d'enseignants recrutés -Nombre de logements pour enseignants construits	- Rapport d'activité IAEB de Mbankomo - Note d'affectation	-Montage des études faisabilités -Disponibilités des financements
	4. Améliorer l'environnement ludique et livresque	Nombre d'aire de jeux construite Nombre de bibliothèques construites	- Rapport d'activité IAEB de Mbankomo	-Montage des études faisabilités -Disponibilités des financements
	5. Doter les établissements scolaires d'une sécurité	-Nombre d'établissement ayant un titre foncier -Nombre de clôture construite	- Rapport d'activité IAEB de Mbankomo	-Montage des études faisabilités -Disponibilités des financements
<b>Résultats</b>	1.1. De nouvelles écoles maternelles et primaires sont créées et construites	Nombre d'écoles maternelles construites	- Rapport d'activité IAEB de Mbankomo - PV de réception, - Photo	-Montage des études faisabilités -Disponibilités des financements
	1.2. Des salles de classes sont construites dans les écoles maternelles et primaires existantes	Nombre de salles de classe construite	- Rapport d'activité IAEB de Mbankomo - PV de réception, - Photo	-Montage des études faisabilités -Disponibilités des financements
	1.3. Le matériel didactique est acquis	Nombre et liste du matériel didactique acquis	- Rapport d'activité IAEB de Mbankomo - PV de réception, - Photo	-Montage des études faisabilités -Disponibilités des financements
	1.4. Les table-bancs sont acquis	Nombre de tables bancs acquis	- Rapport d'activité IAEB de Mbankomo - PV de réception, - Photo	-Montage des études faisabilités -Disponibilités des financements
	1.5. Des armoires et bureaux sont acquis	Nombre d'armoires et bureaux acquis	- Rapport d'activité IAEB de Mbankomo - PV de réception, - Photo	-Montage des études faisabilités -Disponibilités des financements
	2.1. Des forages sont construits	Nombre de forages construits	- Rapport d'activité IAEB de Mbankomo - PV de réception, - Photo	-Montage des études faisabilités -Disponibilités des financements
	2.2. Les écoles primaires sont électrifiées	Nombre d'écoles primaires électrifiés	- Rapport d'activité IAEB de Mbankomo - PV de réception, - Photo	-Montage des études faisabilités -Disponibilités des financements
	2.3. Des latrines sont construites et réaménagées	Nombre de latrines construites	- Rapport d'activité IAEB de Mbankomo	-Montage des études faisabilités -Disponibilités des financements

## Plan Communal de Développement de Mbankomo

			- PV de réception, - Photo	
	<b>3.1.</b> Des blocs administratifs sont construits	Nombre de blocs administratifs construits	- Rapport d'activité IAEB de Mbankomo - PV de réception, - Photo	-Montage des études faisabilités -Disponibilités des financements
	<b>3.2.</b> Des logements pour enseignants sont construits	Nombre de logement pour enseignants construit	- Rapport d'activité IAEB de Mbankomo - PV de réception, - Photo	-Montage des études faisabilités -Disponibilités des financements
	<b>3.3.</b> Des enseignants sont recrutés	Nombre d'enseignants affectés Nombre de logement pour enseignants construit	- Rapport d'activité IAEB de Mbankomo - Note d'affectation	-Montage des études faisabilités -Disponibilités des financements
	4.1. Des aires de jeux sont construites	Nombre d'aire de jeux construite	- Rapport d'activité IAEB de Mbankomo - PV de réception, - Photo	-Montage des études faisabilités -Disponibilités des financements
	4.2. Des bibliothèques sont construites et équipées	Nombre de bibliothèques construites	- Rapport d'activité IAEB de Mbankomo - PV de réception, - Photo	-Montage des études faisabilités -Disponibilités des financements
	5.1. Le titre foncier est acquis	Nombre d'établissement ayant un titre foncier	- Rapport d'activité IAEB de Mbankomo	-Montage des études faisabilités -Disponibilités des financements
	5.2. La protection des enfants scolarisés est mise en œuvre	Nombre de dos d'âne construits	- Rapport d'activité IAEB de Mbankomo - PV de réception, - Photo	-Montage des études faisabilités -Disponibilités des financements
			<b>Coûts (FCFA)</b>	<b>Conditions préalables</b>
<b>Activités</b>	<b>1.1.1. Création, construction et équipement d'une école maternelle</b> à Okong, Etil Bibegue, Nkot Nkong (sur le terrain de M. Foe Mbarga Gaëtan), Ossokoe, Ebeba 1, Nomayos 2, Mbankomo village, Nomayos 1, Mbadoumou, Bibong Bidoum, Mefou-Assi, Nden, Mbongo, Nkolbiyen, Abang, Ntang, Nkoumadzap, Nkolngok, Binguela 2, Ebeba 2, Nkolmenyengue (chefferie), Nkolyegue 1, Elig Akeng 1, Elig Akeng 2, Ntouissong 3, Bikolgbikome, Zoassel 1, Ngoumou 1, Zoassel 2, Nkolyegue 2		756 000 000	Devis. Disponibilité des fonds
	<b>1.1.2. Création, construction et équipement d'une école primaire</b> à Nkol Ntsam, Angon 1, Menyeng Adzap, Ebeba 1, Nomayos 2, Nomayos 1, Mbadoumou, Bibong Bidoum, Mefou-Assi, Nden, Nkolbiyen, Elig Akeng 2, Ntouissong 3		156 000 000	Devis. Disponibilité des fonds
	<b>1.2.1. Construction d'un bloc de salles de classe à l'école maternelle</b> de Mefomo (02), Ongot (02), Nkolmewouth (02), Okoa Maria (02), Mian (02), Biyan (02), Nomayos (02)		378 000 000	Devis. Disponibilité des fonds
	<b>1.2.2. Construction d'un bloc de salles de classe à l'école primaire</b> de Nkoloman (02), Bibe (02), Okoa Maria (02), Nomayos (02), Ekoumdou (02), Mbankomo, Mbalngong bilingue		120 000 000	Devis. Disponibilité des fonds
	<b>1.2.3. Réhabilitation de salles de classe des écoles publiques (primaires et/ou maternelles) à Mefomo (02 salles), Etil Bibegue (03 salles), Oveng (02 salles), Nkomekui (02 salles), Nkolmewouth (06 salles), Ntang (04 salles), Biyan (04 salles + 01 bloc administratif)</b>		138 000 000	Devis. Disponibilité des fonds
	<b>1.2.4. Création et construction d'un centre d'alphabétisation</b> à Nkomekui, Angala, Edipkombo (à transférer à l'éducation de base)		60 000 000	Implication de DDJEC, et des autorités
	<b>1.4.1. Acquisition des table-bancs</b> EP Binguela 1 (60), Ongot (60 à l'école primaire), Nkomekui (60), Mefomo (60), Nkolmewouth (100), EP Bilingue Mbalngong, EM de Nomayos (60)		10 200 000	Devis. Disponibilité des fonds
	<b>1.4.2. équipement de toutes les écoles maternelles et primaires en mobilier de bureau pour maître</b>		25 000 000	

**Plan Communal de Développement de Mbankomo**

<b>2.1.1.</b> Construction d'un forage à l'EP de Mefomo, Nkomekui, Abang, Ntang, Nkoumadzap, Bibe, Mian, Ekoumdoum, Biyan	68 000 000	Devis. Disponibilité des fonds
<b>2.1.2.</b> Réhabilitation du forage endommagé de l'EP de Nkoloman, Oveng, Ongot (01 à l'EP), Mefomo, Mian, Ngatsongo (01 forage), Nkomekui	28 000 000	
<b>2.2.1.</b> Extension du réseau électrique à l'école primaire publique de Bibe, Biyan, Okoa Maria, Mbankomo	4 000 000	Devis. Disponibilité des fonds
<b>2.3.1.</b> Construction de bloc de latrines à l'EP d' <b>Etil Bibegue</b> (01 bloc de 03 latrines), <b>Binguela 1</b> (01 bloc de 02 latrines), <b>Ongot</b> (01 bloc de 02 latrines), <b>Nkomekui</b> (01 bloc de 03 latrines), <b>Mefomo</b> (01 bloc de 04 latrines), <b>Ntang</b> (02 blocs de 02 latrines), <b>Nkoumadzap</b> (01 bloc de 03 latrines), <b>Bibe</b> (02 blocs de 02 latrines), <b>Ebeba 2</b> (02 blocs de 02 latrines), <b>Nkong Binguela</b> (01 bloc de 03 latrines à Ekoko), <b>Biyan</b> (02 blocs de 03 latrines)	53 900 000	Devis. Disponibilité des fonds
<b>3.1.1.</b> Construction d'un bloc administratif à l'école primaire d'Etil Bibegue, Angon 2, Oveng, Ongot, Nkomekui	126 000 000	Devis. Disponibilité des fonds
<b>3.1.2.</b> Construction d'un bloc administratif à l'école maternelle de Nkadip, Mbankomo 3	36 000 000	
<b>3.2.1.</b> Construction des logements d'astreintes pour enseignants à Nkadip, Nkoloman, Oveng, Ongot, Nkomekui, Bibe, Nkong Biyen, Mian, Ebeba 2, <b>Nkong Binguela</b> (Nkong Binguela et Ekoko), Zoatoupsi, Biyan	420 000 000	Devis. Disponibilité des fonds
<b>3.3.1. Recrutement des enseignants</b> à l'EP primaire d' <b>Etil Bibegue</b> (04 enseignants), <b>Nkot Nkong</b> (école publique primaire de Tikong 02), <b>Oveng</b> (école publique primaire d'Oveng), <b>Ongot</b> (à l'école maternelle et primaire), <b>Eloumden 2</b> (03 enseignants à l'EPP d' Eloumden 2), <b>Nkomekui</b> (04 enseignants), <b>Mefomo</b> (04 enseignants), <b>Nkolmewouth</b> (02 enseignants), <b>Abang</b> (03 enseignants), <b>Ntang</b> (03 enseignants), <b>Nkoumadzap</b> , <b>Nkong Biyen</b> , <b>Mian</b> (04 enseignants), <b>Ebeba 2</b> (02 enseignants), <b>Zoatoupsi</b> (03 enseignants), <b>Ngatsongo</b> (02 enseignants)	/	Décision du DDEB
<b>4.1.1.</b> Construction d'une aire de jeux multisports à l'EP de Mefomo, Nkolmewouth, <b>Nkong Binguela</b> (Nkong Binguela et Ekoko), Zoatoupsi, Biyan	300 000 000	Devis. Disponibilité des fonds
<b>4.2.1.</b> Construction d'une bibliothèque et d'une salle d'informatique à l'EP de Mbankomo, Nomayos, Mbalngong, Binguela	480 000 000	Devis. Disponibilité des fonds
<b>5.1.1.</b> Construction d'une clôture à l'école publique primaire de Nkomekui, Nkong Ondoa, Biyan, Eloumden, Ebeba 2, Nomayos, Mbalngong	480 000 000	Devis. Disponibilité des fonds
<b>5.2.1.</b> Installation de quatre (04) dos d'âne au niveau du carrefour Tikong (Village Nkot Nkong)	5 000 000	
<b>TOTAL</b>	<b>3 644 100 000</b>	

## Plan Communal de Développement de Mbankomo

**Secteur. 12 :** ÉLEVAGE, PÊCHE ET INDUSTRIE ANIMALE

**PROBLÈME :** Faible production animale et halieutique

Logique d'intervention		Indicateur objectivement vérifiable	Moyens / Sources de vérification	Suppositions / Hypothèse de réalisation
<b>Objectif supérieur</b>	<b>Augmenter les rendements et les superficies de l'ordre de 30% par rapport au niveau 2005 en vue d'assurer la sécurité alimentaire et renforcer la croissance et l'emploi dans ce secteur</b>			
<b>Objectif global</b>	Développer les activités d'élevage, de pêche et des industries animales			
<b>Objectifs spécifiques</b>	1. Augmenter la production animale et halieutique	Nombre de fermes construites Nombre d'étangs construits Nombre de porcheries construites	Photos, PV de réception des travaux	-Implication des paysans et des services compétents -Montage des études de faisabilités -Disponibilité des financements
	2. Renforcer les capacités des éleveurs et pêcheurs en techniques modernes d'élevage	Nombre et liste des éleveurs et pêcheurs formés Nombre et liste des éleveurs et pêcheurs bénéficiaires	Rapports et enquêtes dans le secteur	-Implication des paysans et des services compétents
	3. Limiter la prolifération des maladies animales dans toute la commune		Rapports et enquêtes dans le secteur	-Implication des paysans et des services compétents
<b>Résultats</b>	1.1. Des infrastructures d'élevage et de pêche sont construites	Nombre d'étangs construits Nombre de fermes construites Nombre de porcheries construites	Photos, PV de réception des travaux	-Montage des études de faisabilités -Disponibilité des financements
	1.2. Les pêcheurs et éleveurs bénéficient d'un matériel adapté à la production animale et halieutique	Quantité de biens acquis	Photos, PV de réception des travaux	-Implication du sectoriel -Disponibilité des financements
	1.3. Les populations bénéficient d'un appui dans l'industrie animale	Nombre de races de porcs acquises Nombre (kilos) d'alevins acquis	-Récépissé de légalisation -Règlement intérieur	Forte implication des éleveurs
	2.1. Les éleveurs et pêcheurs bénéficient d'une formation sur les techniques modernes d'élevage et de pêche	Rendement pastoral amélioré	Photos, PV Rapports sectoriels	-Implication des paysans et des services compétents
	3.1. Les éleveurs sont accompagnés par les services techniques	Nombre et liste des éleveurs et pêcheurs formés	Rapports et enquêtes dans le secteur	-Implication des paysans et des services compétents
<b>Activités</b>			<b>Coûts (FCFA)</b>	<b>Conditions préalables</b>
	1.1.1. Construction d'une ferme porcine moderne assistée d'un système d'abreuvement automatique à Ossonkia, Etil Bibegue, Nkol Ntsam, Oveng, Nomayos 2 (100 porcs), Mbankomo village (500 têtes), Nomayos 1 (300 têtes), Bibong Bidoum (100 têtes), Mefou-Assi (à Agok), Eloumden 2, <b>Ntang</b> (avec deux (02) compartiments), Nkong Biyen, Elig Akeng 2, Bikologbikome (10 têtes), Ngoumou 1 (10 têtes),		150 000 000	- Études de faisabilités -Disponibilité des financements
	1.1.2. Construction d'une ferme avicole à <b>Okong</b> (1000 têtes), <b>Mefomo</b> (1000 têtes), <b>Ossonkia</b> (500 têtes), <b>Mbankomo village</b> (Ndoum 2 1000 têtes), <b>Nomayos 1</b> (1000 têtes), <b>Eloumden 2</b> (500 têtes), <b>Angala</b> (500 têtes), <b>Edipkombo</b> (500 têtes), <b>Nkolmewouth</b> (500 têtes), <b>Mbongo</b> (5000 têtes), <b>Ntang</b> (1500 têtes), <b>Bibe</b> (500 têtes), <b>Nkong Biyen</b> (500 têtes), <b>Binguela 2</b> (10000 têtes), <b>Okoa Maria</b> (1000 têtes), <b>Mian</b> (500 têtes), <b>Ebeba 2</b> (500 têtes), <b>Nkong Binguela</b> (500 têtes), <b>Elig Akeng 1</b> (500 têtes), <b>Ntouissong 3</b> (500 têtes), <b>Bikologbikome</b> (500 têtes), <b>Ngoumou 1</b> (200 poussins)		220 000 000	-Disponibilité des financements -Implication du sectoriel
	1.1.3. Construction d'étangs piscicoles à <b>Kala</b> (02), <b>Nkolmewouth</b> (01 de 800 m²), <b>Mbongo</b>		9 000 000	-Disponibilité des sites et des

### Plan Communal de Développement de Mbankomo

(800 m²), <b>Mian</b> (03 de 800 m²), <b>Elig Akeng 1</b> (02 de 800m² à Akoasi et Oliga)		finances -Implication du sectoriel
<b>1.1.4.</b> Construction d'un abattoir municipal à Nkong Binguela	30 000 000	- Études de faisabilités -Disponibilité des financements
<b>1.1.5.</b> Construction d'un bain détiqueur à Ebeba 2	5 000 000	- Études de faisabilités -Disponibilité des financements
<b>1.1.6.</b> Création et construction d'un marché à bétail à Bibe, Elig Akeng, Ntouissong 3	10 000 000	- Études de faisabilités -Disponibilité des financements
<b>1.1.7.</b> Construction d'une provenderie à Kala, Mefou-Assi, Mbadoumou, Bibong Bidoum, Ongot, Eloumden 2, Eloumden 1, Edipkombo, Binguela 2, Nkol Akono	5 000 000	
<b>1.2.1.</b> Acquisition du matériel d'apiculture (20 paires de bottes, 20 combinaisons d'agriculteurs, 20 paires de gants, 20 enfumoirs, 02 fûts en plastique) à Mefomo	5 000 000	- Études de faisabilités -Disponibilité des financements
<b>1.2.2.</b> Acquisition du matériel de pisciculture (10 bottes, 10 gants, 10 pelles, 10 piques, 10 fourches, 10 râteaux) à Mefomo	5 000 000	-Forte implication des éleveurs
<b>1.3.1.</b> Acquisition de porcs de race à <b>Okong</b> (07 truies et 03 verrats), <b>Mefomo</b> (06 truies et 02 verrats), <b>Ossonkia</b> (04 verrats, 16 truies), <b>Ossonkia</b> (04 verrats et 16 truies), Nkot Nkong (03 truies et 01 verrat), <b>Oveng</b> (08 truies et 03 verrats), <b>Nomayos 1</b> (06 truies et 02 verrats), <b>Angongo</b> (03 truies et 01 verrat), Mbongo (04 verrats et 16 truies), Ntang (06 truies et 02 verrats), <b>Binguela 2</b> (06 truies et 02 verrats), <b>Nkong Binguela</b> (03 truies et 01 verrat), <b>Nkolyegue 1</b> (03 truies et 01 verrat), <b>Nkol Akono</b> (03 truies et 01 verrat),	1 000 000	
<b>1.3.2. Acquisition d'alevins pour étang piscicole à Bibong Bidoum</b> (15 étangs), Mefou-Assi,	200 000	
<b>2.1.1.</b> Organisation des séminaires de formation sur les techniques d'élevage, de pêche ( <i>pêche au chalut, Pêche à la nasse, pêche à la traine, pêche à la palangre</i> ) et en apiculture pour tous les villages par les services techniques de l'élevage, des pêches et de l'industrie animale (Tous les villages)	5 000 000	-Implication du sectoriel -Disponibilité des financements -01 séminaire par an sur 5 ans
<b>2.1.2.</b> Organisation d'un concours du plus bel élevage (tous les villages)	3 000 000	-Montage des études de faisabilités
<b>3.1.1.</b> Création et construction d'un poste vétérinaire à Angongo, Nkolyegue 1, Elig Akeng 1, Elig Akeng 2, Nkot Nkong	50 000 000	Implication des populations et disponibilités des formateurs techniques
<b>3.2.1.</b> Organisation des campagnes de vaccination des bêtes contre la peste (Tous les villages)	5 000 000	-Implication des populations et disponibilités des formateurs techniques -Implication du sectoriel -01 campagne par an sur 05 ans
<b>TOTAL</b>	<b>503 200 000</b>	

## Plan Communal de Développement de Mbankomo

**Secteur 13 :** EMPLOI ET FORMATION PROFESSIONNELLE

**PROBLÈME :** Difficulté d'accès à l'emploi et à la formation professionnelle

Logique d'intervention	Indicateur objectivement vérifiable	Moyens / Sources de vérification	Suppositions / Hypothèse de réalisation
<b>Objectif supérieur</b>	<b>Augmenter l'offre et améliorer sensiblement la qualité de la formation professionnelle, en la centrant sur le métier et de manière à permettre une régulation réellement efficace des flux de sortants aux niveaux des cycles d'enseignements primaire, secondaire, supérieur et professionnel ; (ii) Rationaliser davantage la gestion du système de formation professionnelle à travers notamment la refonte totale des 186 sections artisanales rurales et sections ménagères (SAR/SM) éparpillées à travers le pays et l'érection des centres de formation aux métiers, moins nombreux, mieux outillés et plus efficaces, et (iii) rénover en profondeur les systèmes d'orientation, d'insertion professionnelle et d'apprentissage.</b>		
<b>Objectif global</b>	Promouvoir l'auto emploi et une formation professionnelle		
<b>Objectifs spécifiques</b>	1. Faciliter l'accès à une formation professionnelle	Nombre de centre de formation construit Nombre de bâtiments rénové	-PV de réception des travaux -Photo Disponibilité des ressources financières et Appui de l'État et des partenaires
	2. Améliorer les conditions sociales en milieu professionnel	-Nombre de forage construits -01 SAR/SM électrifié	-PV de réception des travaux -Photo Disponibilité des ressources financières et Appui de l'État et des partenaires
	3. Renforcer les effectifs du personnel d'encadrement professionnel	-Nombre d'enseignants affectés -Nombre de personnes formées	Note d'affectation Disponibilité des ressources financières et Appui de l'État et des partenaires
	4. Faciliter l'accès à l'information sur les possibilités d'emploi et de formation	-Nombre d'affiches -Nombre de communiqués	Rapport d'activité DDEFOP Mairie Disponibilité des ressources financières et Appui de l'État et des partenaires
<b>Résultats</b>	1.1. Des centres de formation professionnelle sont construits et réhabilités	Nombre de centres de formation construits et réhabilités	-PV de réception des travaux -Photo Disponibilité des ressources financières et Appui de l'État et des partenaires
	1.2. Les bâtiments en mauvais état sont rénovés	Nombre de bâtiments rénovés	-PV de réception des travaux -Photo Disponibilité des ressources financières et Appui de l'État et des partenaires
	1.3. Des ateliers de spécialités sont aménagés	Nombre d'atelier aménagés	-PV de réception des travaux -Photo Disponibilité des ressources financières et Appui de l'État et des partenaires
	2.1. Des infrastructures socio-environnementales sont construites	Nombre de forage construits Nombre de blocs latrines construits	-PV de réception des travaux -Photo Disponibilité des ressources financières et Appui de l'État et des partenaires
	3.1. Des enseignants sont affectés	Nombre d'enseignants affectés	Note d'affectation -Les enseignants affectés remplissent leurs tâches
	3.2. Des personnes formées sont encadrées	Nombre de personnes formées	Rapport d'activité DDEFOP Mairie Disponibilité des ressources financières et Appui de l'État et des partenaires
	4.1. L'accès à l'information est facilité	-Nombre d'affiches -Nombre de communiqués	Rapport d'activité DDEFOP Mairie Disponibilité des ressources financières et Appui de l'État et des partenaires
<b>Activités</b>		<b>Coûts (FCFA)</b>	<b>Conditions préalables</b>



### *Plan Communal de Développement de Mbankomo*

1.1.1. Création d'un centre de formation professionnelle à Ongot, Nomayos 1, Eloumden 1, Mian, Ebeba 2, Mbankomo, Binguela 1	360 000 000	-Études de faisabilité -Disponibilité des moyens financiers
1.1.2. Création et construction d'une SAR/SM à Etil Bibegue, Mbadoumou, Ongot, Nden	240 000 000	-Études de faisabilité -Disponibilité des moyens financiers
1.1.3. Construction d'un bâtiment de salles de classe à la SAR/SM de <b>Mefomo</b> (02 salles),	18 000 000	-Études de faisabilité -Disponibilité des moyens financiers
1.2.1. Amélioration des bâtiments en mauvais état à la SAR/SM de Mefomo (02)	6 000 000	-Études de faisabilité -Disponibilité des moyens financiers
1.3.1. Aménagement des ateliers spécialisés dans toutes les spécialités (cuisine pour ESF, menuiserie, maçonnerie, électricité) à la SAR/SM de Mefomo	19 600 000	-Études de faisabilité -Disponibilité des moyens financiers
1.4.1. Acquisition des outils et équipement de travail à la SAR/SM de Mefomo, Nkolmewouth	40 000 000	-Études de faisabilité -Disponibilité des moyens financiers
2.1.1. Construction d'un forage à la SAR/SM de Mefomo et Nkolmewouth	17 000 000	-Études de faisabilité -Disponibilité des moyens financiers
2.1.2. Construction d'un bloc de 04 latrines à la SAR/SM de Mefomo, Nkolmewouth, Biyan	360 000 000	
3.2.1. Formation des jeunes (potentiels professionnels) aux métiers de ferrailage, soudure, chaudronnerie à Binguela 1	360 000 000	-Études de faisabilité -Disponibilité des moyens financiers
4.1.1. Construction d'un babillard pour l'affichage des offres d'emploi et formation professionnelle à Nomayos 2, Mbankomo village, Mbadoumou, Mefou-Assi	2 500 000	-Disponibilité des moyens financiers
4.1.2. Construction d'une antenne régionale du FNE à Mbankomo village	50 000 000	
<b>TOTAL</b>	<b>1 473 100 000</b>	

## Plan Communal de Développement de Mbankomo

**Secteur, 14 :** ENSEIGNEMENTS SECONDAIRES

**PROBLÈME :** Difficulté d'accès aux enseignements secondaires

Logique d'intervention		Indicateur objectivement vérifiable	Moyens / Sources de vérification	Suppositions / Hypothèse de réalisation	
<b>Objectif supérieur</b>	<b>Diminuer le taux de redoublement et d'avancer progressivement vers l'universalisation à terme, de manière à porter à ce niveau le paquet minimum de connaissances fondamentales dont devrait disposer tout camerounais dans l'optique de la Vision 2035</b>				
<b>Objectif global</b>	Améliorer les conditions d'accès aux enseignements de base de qualité				
<b>Objectifs spécifiques</b>	1. Faciliter l'accès aux enseignements secondaires	Nombre d'établissement construits Nombre de salles de classe construites	-PV de réception -Photo	Disponibilité des crédits et de l'apport de la contrepartie de la commune	
	2. Améliorer les conditions socio environnementales et éducatives en milieu scolaire	Nombre de blocs latrines construits Nombre de forages construits	-PV de réception -Photo	Disponibilité des crédits et de l'apport de la contrepartie de la commune	
	3. Améliorer l'effectif des enseignants et leurs conditions sociales	Nombre d'enseignants affectés Nombre de logement d'enseignant construit	-PV de réception -Photo	-Disponibilité des crédits et de l'apport de la contrepartie de la commune -Implication des élites	
	4. Améliorer l'environnement ludique, livresque et nutritionnel	Nombre d'aires de jeux construites Nombre de bibliothèque construite	-PV de réception -Photo	Disponibilité des crédits et de l'apport de la contrepartie de la commune	
	5. Doter les établissements scolaires d'une sécurité foncière	Longueur de la clôture construite	-PV de réception -Photo	-Implication des populations et des autorités en charge	
<b>Résultats</b>	1.1. Des établissements d'enseignements secondaires sont construits et créés	Nombre d'établissements construits	-PV de réception -Photo	Disponibilité des crédits et de l'apport de la contrepartie de la commune	
	1.2. Des salles de classe sont construites	Nombre de salles de classe construites	-PV de réception -Photo	Disponibilité des crédits et de l'apport de la contrepartie de la commune	
	1.3. Une salle d'informatique est construite et équipée dans les établissements d'enseignements secondaires	Nombre de salles d'informatiques construites	-PV de réception -Photo	Disponibilité des crédits et de l'apport de la contrepartie de la commune	
	1.4. Des table-bancs sont acquis	Nombre de de table-bancs acquis	-PV de réception -Photo	Disponibilité des crédits et de l'apport de la contrepartie de la commune	
	2.1. Des blocs latrines sont construits dans les établissements scolaires	Nombre de blocs latrines construits	-PV de réception -Photo	Disponibilité des crédits et de l'apport de la contrepartie de la commune	
	2.2. Les établissements scolaires ont accès à l'eau potable	Nombre de forages construits	-PV de réception -Photo	Disponibilité des crédits et de l'apport de la contrepartie de la commune	
	2.3. Les établissements scolaires sont électrifiés	Nombre de kilomètres	-Facture de consommation et reçu de paiement -Rapport activité DDEE du Mefou et Afamba	-Étude de faisabilité, -Disponibilité des finances	
	3.1. Les établissements d'enseignements secondaires ont de nouveaux enseignants	Nombre d'enseignants affectés	Note d'affectation	-Les enseignants affectés remplissent leurs tâches	
	4.1. Des aires de jeux sont construites	Nombre d'aires de jeux construites	-PV de réception -Photo	Disponibilité des crédits et de l'apport de la contrepartie de la commune	
	4.2. Une bibliothèque est construite dans les établissements d'enseignements secondaires	Nombre de bibliothèque construite	-PV de réception -Photo	Disponibilité des crédits et de l'apport de la contrepartie de la commune	
	5.1. La sécurité des enfants est assurée		-PV de réception -Photo	Disponibilité des crédits et de l'apport de la contrepartie de la commune	
	<b>Activités</b>			<b>COUTS</b>	<b>Conditions préalables</b>

**Plan Communal de Développement de Mbankomo**

1.1. 1. Création et construction d'un établissement d'enseignement secondaire (CES /Lycée) à Nkoloman (CES), Ossokoe (CES), Nomayos 1 (CES), Nden (CES), <b>Nkomekui</b> (CES Bilingue), Mbongo (CES), Nkolmenyengue, Elig Essomballa (CES), Elig Akeng 1 (lycée),	540 000 000	Devis et disponibilité des fonds
1.1.2. Création et construction d'un établissement d'enseignement secondaire (CETIC) à Nkot Nkong, Etil Bibegue, Oveng, Nomayos 2, Mefou-Assi, Ongot, Nkoumadzap, Ebeba 2, Elig Akeng 1	810 000 000	Devis et disponibilité des fonds
1.2.1. Construction de bloc de salles de classe à <b>Lycée de Binguela</b> (01 bloc de 02 salles), <b>lycée d'Oveng</b> (01 bloc de 02 salles), <b>CETIC de Nkong Biyen</b> (01 bloc de 04 salles), lycée de <b>Nkong Binguela</b> (02 blocs de 02 salles),	72 000 000	Devis et disponibilité des fonds
1.2.2. Réfection des bâtiments du lycée d'Angongo	6 000 000	
1.3.1. Construction et équipement (ordinateurs et mobilier) d'une salle d'informatique de 100 m <sup>2</sup> au lycée d'Angongo, lycée de Nkolbiyen	12 000 000	Devis et disponibilité des fonds
1.4.1. Acquisition de tables bancs à <b>Angongo</b> (Lycée, 50 table-bancs), <b>Ongot</b> (lycée, 60 table-bancs), <b>Nkong Biyen</b> (CETIC 240 table-bancs)	10 500 000	Devis et disponibilité des fonds
2.1.1. Construction de deux (02) blocs de trois (03) latrines au lycée de Binguela, lycée d'Ongot, CETIC de Nkong Biyen, lycée de Nkong Binguela, CETIC de Biyan	49 000 000	Devis et disponibilité des fonds
2.2.1. Construction de forages à <b>Mefomo</b> (CETIC de Mefomo, Lycée de Mefomo et SAR/SM)	17 000 000	Devis et disponibilité des fonds
2.2.2. Réhabilitation du forage en panne du lycée d'Angongo, lycée d'Oveng, lycée de Nkolbiyen, CETIC de Nkong Biyen, CETIC de Biyan	20 000 000	
2.3.1. Électrification du lycée d'Angongo des panneaux solaires jusqu'au lycée, CETIC de Nkong Biyen	60 000 000	Étude de faisabilité
3.1.1. Recrutement d'enseignants au CETIC de Biyan, CETIC de Nkong Biyen		Décision du DDES
4.1.1. Construction d'une aire de jeu multisport à Ongot (lycée d'Ongot), CETIC de Nkong Biyen, CETIC de Biyan	9 000 000	Devis et disponibilité des fonds
4.2.1. Construction et équipement d'une bibliothèque au lycée d'Angongo (100 m <sup>2</sup> ), Nkolbiyen (150 m <sup>2</sup> )	60 000 000	Devis et disponibilité des fonds
4.3.1. Construction d'un bloc administratif à <b>Ongot</b> (lycée d'Ongot)	18 000 000	Devis et disponibilité des fonds
Construction des logements d'astreintes à Angongo, Ongot,	60 000 000	
5.1.1. Construction d'une clôture au lycée d'Angongo, lycée d'Oveng, lycée d'Ongot, CETIC de Nkong Biyen, CETIC de Biyan	300 000 000	
<b>TOTAL</b>	<b>2 043 500 000</b>	

## Plan Communal de Développement de Mbankomo

**Secteur. 15** : ENSEIGNEMENT SUPÉRIEUR

**Problème** : Inaccessibilité grandissante à l'enseignement supérieur

Logique d'intervention	Indicateur objectivement vérifiable	Moyens / Sources de vérification	Suppositions / Hypothèse de réalisation
<b>Objectif supérieur</b>	<b>Maîtriser les effectifs d'étudiants à la faveur de la montée en puissance du système de régulation des flux. Elles comptent augmenter la proportion d'étudiants du sous-système déjà régulé pour le porter de 13,7% en 2009, à 25% en 2020. Pour ce faire, les mécanismes de régulation devraient sans doute s'étendre au-delà du sous-système actuel.</b>		
<b>Objectif global</b>	Faciliter l'accès des jeunes de Mbankomo à l'Enseignement Supérieur		
<b>Objectifs spécifiques</b>	1. Faciliter l'accès à l'enseignement supérieur	Taux croissant des étudiants de la commune	-Rapport d'enquête
	2. Créer des regroupements pour étudiants	Répertoire des associations des étudiants créées	-Rapport d'enquête
	3. Organiser des activités à caractère estudiantin	Différentes aides aux étudiants	-Rapport d'enquête
<b>Résultats</b>	1.1. Des établissements d'enseignement supérieur sont créés, ouverts et construits	Nombre d'établissements créés et construits	-Rapport d'enquête -PV de réception -Photos
	2.1. Des associations d'étudiants sont créées	Répertoire des associations d'étudiants créée	-Rapport d'enquête -Récépissé de déclaration d'associations -Liste des membres du bureau
	2.2. Un répertoire d'étudiant par spécialité est créé	Répertoire des associations d'étudiants créée	-Rapport d'enquête
	3.1. La commune bénéficie d'un appui financier interne et externe	Nombre de stage de vacance organisé Bourse d'études accordées	-Rapport d'enquête
<b>Activités</b>			<b>Coûts (FCFA)</b>
	1.1.1. Création et construction d'un établissement d'enseignement supérieur à Angongo, Nkolyegue 1,		100 000 000
	2.1.1. Création d'une association des étudiants à Mbankomo		1 000 000
	2.2.1. Création d'un répertoire d'étudiant par spécialité à Mbankomo		1 000 000
	3.1.1. Organisation des stages communaux de vacance (Tous les villages)		10 000 000
	3.1.2. Organisation d'une cérémonie communale annuelle primant l'excellence (Tous les villages)		5 000 000
	<b>TOTAL</b>		<b>117 000 000</b>
			<b>Conditions préalables</b>
			Étude de faisabilité Décision du MINESUP
			Prise d'initiative des élites et étudiants
			Prise d'initiative des élites et étudiants
			Prise d'initiative des élites

## Plan Communal de Développement de Mbankomo

**Secteur. 16 :** ENVIRONNEMENT ET PROTECTION DE LA NATURE ET DÉVELOPPEMENT DURABLE

**Problème:** Faible prise en compte des aspects socio environnementaux dans la Commune

Logique d'intervention		Indicateur objectivement vérifiable	Moyens / Sources de vérification	Suppositions / Hypothèse de réalisation
<b>Objectif supérieur</b>	<b>Organiser et encourager des initiatives des particuliers, des associations, des partenaires, de la société civile, etc., en faveur d'un développement durable et rationnel de l'environnement.</b>			
<b>Objectif global</b>	Assurer une gestion durable des ressources naturelle, améliorer le cadre de vie des populations et protéger l'environnement			
<b>Objectifs spécifiques</b>	1. Renforcer la prise en compte des aspects socio environnementaux dans la Commune	-Nombre de campagnes de sensibilisation	TDR des campagnes de sensibilisation, L. de présence	-Implication des populations et des responsables en charge
	2. Mettre sur pied un système d'assainissement	-Nombre de décharges construites -Nombre de toilettes construites	PV de réception de travaux	-Étude de faisabilité, -Disponibilité des finances
	3. Reboiser les espèces en disparitions	Nombre d'espèces reboisées	Liste des espèces reboisées Photos de reboisement	-Implication des populations et des responsables en charge
	4. Mettre sur pied des clubs d'environnement dans les établissements scolaires	Nombre de club créé	Liste des membres des clubs Rapport d'activités	-Implication des populations et des responsables en charge
<b>Résultats</b>	1.1. Des séminaires, des sensibilisations sont organisés	Nombre de campagnes de sensibilisation	TDR des campagnes de sensibilisation, Liste de présence	-Implication des populations et des responsables en charge
	2.1. Des espaces de traitement de déchets sont construits	nombre de décharges municipales construites	PV de réception de travaux	-Étude de faisabilité, -Disponibilité des finances
	2.2. Des toilettes publiques sont construites	Nombre de toilettes construites	PV de réception de travaux	-Étude de faisabilité, -Disponibilité des finances
	3.1. Des espaces verts sont créés	Nombres d'espaces verts créés	Liste des espaces verts créés Photos de reboisement	-Implication des populations et des responsables en charge
	4.1. Des clubs d'environnement sont créés dans les établissements scolaires	Nombre de club créé	Liste des membres des clubs Rapport d'activités	-Implication des responsables en charge
<b>Activités</b>			<b>Coûts (FCFA)</b>	<b>Conditions préalables</b>
	1.1.1. Organisation des séminaires de sensibilisation au niveau communal sur la préservation de l'environnement et de la nature, la pollution, l'impact des changements climatiques, la gestion des déchets ménagers biodégradable et non biodégradable (Tous les villages)		5 000 000	Implication du DDEPDED
	1.1.2. Suivi du plan de gestion environnemental		5 000 000	Organisation d'un séminaire par an sur cinq (05) ans
	2.1.1. Construction d'une décharge à Etil Bibegue		80 000 000	
	2.1.2. Construction d'une unité de traitement des déchets à Nkolmenyengue		120 000 000	
	2.1.3. Construction de fosses de dépôt des déchets ménagers à Mbadoumou		5 000 000	
	2.1.4. Acquisition de bacs à ordures à Bibong Bidoum (01 à la chefferie, 01 au carrefour Owoundi et 01 au carrefour Mbarga), Mefou-Assi (Mefou-Assi Sud et Mefou-Assi Nord) et dans l'espace urbain		1 000 000	
	2.2.1. Construction des toilettes publiques à Mbankomo ville		6 000 000	Disponibilité des fonds
	3.1.1. Création des espaces verts à Mefomo, Kala, Nkomekui, Edipkombo, Mbankomo ville (Mairie), Nomayos		9 000 000	
	3.1.2. Planting de 25 arbres dans tous les établissements scolaires		22 500 000	
	4.1.1. Création d'un club des amis de la nature dans tous les établissements d'enseignement secondaire et primaire (Tous les villages abritant une école primaire et/ou maternelle)			
	5.1.1. Création d'un caveau communautaire à Menyeng Adzap		2 500 000	
<b>TOTAL</b>			<b>256 000 000</b>	





## Plan Communal de Développement de Mbankomo

**Secteur, 17 :** FORET ET FAUNE

**PROBLÈME :** Disparition des forêts et du patrimoine faunique

Logique d'intervention	Indicateur objectivement vérifiable	Moyens / Sources de vérification	Suppositions / Hypothèse de réalisation	
<b>Objectif supérieur</b>	<b>Aménager et la régénérer les forêts du domaine permanent, des aires protégées et la valorisation des ressources forestières et fauniques.</b>			
<b>Objectif global</b>	Améliorer la gestion des ressources forestières et fauniques			
<b>Objectifs spécifiques</b>	1. Promouvoir la gestion durable des ressources forestières	Nombre de campagne de sensibilisation organisée Nombre de campagnes de reboisement	Rapport Compagnie/Brigade de gendarmerie Rapport d'activités du DDFOF	-Implication des populations -Disponibilité des finances
	2. Promouvoir une gestion plus efficiente des aires protégées	01 réserve créée 01 poste de contrôle créé	Rapport Compagnie/Brigade de gendarmerie Rapport d'activités du DDFOF	-Implication des populations -Disponibilité des finances
	3. Reboiser les essences en disparitions	Nombre de pépinières créées	Rapport d'activités du DDFOF	-Implication des populations -Disponibilité des finances
<b>Résultats</b>	1.1. Des séminaires de formation sur la protection de la forêt sont organisés	Nombre de campagne de sensibilisation organisée Nombre de campagnes de reboisement	Rapport d'activités du DDFOF TDR	-Implication des populations et des responsables en charge
	2.1. Une réserve ou parc est créé	01 réserve créée	Rapport d'activités du DDFOF	-Implication des populations et des responsables en charge -Disponibilité des finances
	2.2. Un poste de contrôle forestier est créé	01 poste de contrôle créé	Rapport d'activités du DDFOF Rapport Compagnie/Brigade de gendarmerie	-Implication des populations et des responsables en charge
	3.1. Des pépinières sont créées	Nombre de pépinières créées	Rapport Compagnie/Brigade de gendarmerie Rapport d'activités du DDFOF	-Implication des populations et des responsables en charge
<b>Activités</b>			<b>COÛTS (FCFA)</b>	<b>Conditions préalables</b>
	1.1.1. Sensibilisation des populations sur la protection de la forêt, la préservation des espèces fauniques et forestières en voie de disparition, sur l'utilisation rationnelle des produits forestiers non ligneux, sur les risques de la fabrication du charbon et de la coupe anarchique du bois (Tous les villages)		5 000 000	-Disponibilité des formateurs -Organisation d'un séminaire par an sur cinq (05) ans
	1.1.2. Organisation des séminaires formation des populations sur les techniques de pratique de l'agroforesterie à Oveng		2 000 000	-Disponibilité des formateurs -Qualité des formateurs
	2.1.1. Création d'une forêt communautaire à Angon 1, Ossokoe, Menyeng Adzap, Angala, Edipkombo, Messok		30 000 000	Disponibilité d'espace et des bêtes
	2.2.1. Création et construction d'un poste forestier à Etil Bibegue, Nomayos 2, Bibe		20 000 000	Plaidoyer auprès des autorités compétentes
	3.1.1. Création d'une pépinière d'essences forestières de Bubinga, Iroko, Sapelli, Ayus à Okong, Mefomo, Nkadip, Nkoloman, Etil Bibegue, Nomayos 2, Mefou-Assi, Ongot, Eloumden 1, Nkomekui, Edipkombo, Mbongo, Ntang, Nkong Binguela, Ntouissong 3		4 500 000	Disponibilité d'espace
	3.1.2. Reboisement des essences forestières exploitées à Nomayos 2, Bibong Bidoum, Mefou-Assi, Nkong Biyen, Mian, Elig Akeng 1, Ntouissong 2, Elig Akeng 2		4 000 000	Disponibilité de pépinières
	<b>TOTAL</b>		<b>58 500 000</b>	

## Plan Communal de Développement de Mbankomo

**Secteur. 18 :** HABITAT ET DÉVELOPPEMENT URBAIN

**Problème :** Difficulté de gestion et de maîtrise de l'occupation de l'espace urbain

Logique d'intervention		Indicateur objectivement vérifiable	Moyens / Sources de vérification	Suppositions / Hypothèse de réalisation
<b>Objectif supérieur</b>	Créer un espace économique national intégré par la maîtrise du développement des villes et d'en faire des centres de production et de consommation nécessaires à l'essor du secteur industriel, mais également de promouvoir l'émergence des agglomérations périphériques			
<b>Objectif global</b>	Améliorer l'urbanisation et la qualité de l'habitat dans la Commune de Mbankomo			
<b>Objectifs spécifiques</b>	1. Promouvoir la construction des infrastructures urbaines durables	Nombre d'infrastructures construites	Archives Mairie PV de réception des travaux	-Étude de faisabilité -Disponibilité des financements
	2. Élaborer un plan de délimitation du périmètre urbain	Nombre de plan de délimitation élaboré	Archive Mairie	-Étude de faisabilité -Disponibilité des financements
<b>Résultats</b>	1.1. Des infrastructures à caractère social sont construites	Nombre de logements construits	Archives Mairie PV de réception des travaux	-Étude de faisabilité -Disponibilité des financements
	1.2. Des quincailleries sont construites	Nombre de quincailleries construites	Archives Mairie PV de réception des travaux	-Forte implication de la Commune et autres autorités
	1.3. Les méthodes de construction durable sont vulgarisées	Nombre de personnes ayant bénéficié de ces méthodes	Liste des bénéficiaires	-Forte implication de la Commune et autres autorités
	1.4. Des moules de fabrication des parpaings et pavés sont acquis	Nombre de moules de fabrication acquis	Archives Mairie PV de réception, photos	-Forte implication de la Commune et autres autorités
	2.1. Un plan d'occupation des sols et d'urbanisation est établi	Nombre de plan des sols et d'urbanisation établi	Archives Mairie PV de réception	-Étude de faisabilité -Disponibilité des financements
<b>Activités</b>			<b>Coûts (FCFA)</b>	<b>Conditions préalables</b>
	1.1.1. Construction de 10 000 logements sociaux à Mbankomo		50 000 000 000	Disponibilité des sites Études technique et environnementale approfondies
	1.1.2. Construction d'une mini unité de fabrication de briques en terre cuite à Okong, Mefomo, Ossonkia, Nkolmewouth, Nkolbiyen, Abang, Ntang		10 000 000	
	1.1.3. Construction des logements sociaux à Ekoko, Nkolntsam, Zoatoupsi, Nomayos et Mbankomo		100 000 000	Études de faisabilité
	1.2.1. <b>Appuis</b> à la création d'une quincaillerie à Mbankomo village, Bibong Bidoum		5 000 000	Disponibilité d'un site
	1.3.1. Vulgarisation des méthodes de construction par groupement (tous les villages)		1 000 000	Disponibilité en matériau de construction
	1.3.2. Sensibilisation des populations sur l'importance d'un habitat décent (tous les villages)		32 000 000	Mise en place d'une équipe pour la sensibilisation
	1.3.3. Sensibilisation des populations sur les méfaits des constructions à proximité de la route, sur l'assainissement urbain à Nomayos 2, Mefou-Assi, Mbankomo village, Nkolbiyen,		2 500 000	
	2.1.1. Établissement d'un plan d'occupation des sols pour la commune de Mbankomo		50 000 000	Délimitation des espaces
	2.1.2. Établissement d'un plan d'urbanisation communale		50 000 000	Délimitation des espaces
	2.1.3. Élaboration d'un plan tracé de gestion des espaces occupés à Nomayos 2		5 000 000	
	2.1.4. Aménagement du cimetière Municipal		15 000 000	
	2.1.5. Acquisition de 10 bacs à ordures		15 000 000	
<b>TOTAL</b>			<b>50 285 500 000</b>	

## Plan Communal de Développement de Mbankomo

**Secteur. 19 :** INSTITUTION COMMUNALE

**Problème :** Dysfonctionnement de l'institution communale

Logique d'intervention		Indicateur objectivement vérifiable	Moyens / Sources de vérification	Suppositions / Hypothèse de réalisation
<b>Objectif global</b>	Renforcer et améliorer les performances des services communaux			
<b>Objectifs spécifiques</b>	1. Développer durablement les performances des services	-Nombre de réunions mensuelles tenues -100 % des conseillers et personnel outillés	Archives Mairie Rapport d'activité Mairie	Disponibilité des financements Implication de la Commune
	2. Améliorer durablement la gestion financière	Augmentation considérable des ressources financières de la Commune	Archives Mairie Rapport d'activité Mairie	Disponibilité des financements Implication de la Commune
	3. Améliorer durablement le patrimoine communal	-Nombre de moyens de locomotion acquis -01 plan d'amortissement disponible	Archives Mairie Rapport d'activité Mairie	Disponibilité des financements Implication de la Commune
	4. Améliorer durablement la Gestion des relations	Nombre de partenaires	Fichiers de contribuable Comptes de Budget et administratif	Disponibilité des financements Implication de la Commune
<b>Résultats</b>	1.1. Les performances des services sur le plan personnel sont développées	-04 réunions sont organisées par mois -Les salaires ont augmenté de 10%	Archives Mairie Rapport d'activité Mairie	Disponibilité des financements Implication de la Commune
	1.2. Les performances des services sur le plan social sont développées		Archives Mairie Rapport d'activité Mairie	Disponibilité des financements Implication de la Commune
	1.3. Les performances des services au niveau des conseillers municipaux sont développées	100 % des conseillers sont mieux outillés sur leurs missions	Archives Mairie Rapport d'activité Mairie	Disponibilité des financements Implication de la Commune
	2.1. La gestion financière de la Commune est durablement améliorée	Nombre de partenaires	Liste des partenaires Rapport d'activité Mairie	Disponibilité des financements Implication de la Commune
	3.1. La gestion patrimoniale communale est durablement améliorée	-Nombre de matériel roulant acquis -Nombre d'armoires acquises -Nombre de bâtiments communaux construits	Archives Mairie Rapport d'activité Mairie	Disponibilité des financements Implication de la Commune
	4.1. La gestion des relations est durablement améliorée	Augmentation considérable des ressources financières de la Commune	Fichiers de contribuable Comptes de Budget et administratif	Disponibilité des financements Implication de la Commune
<b>Activités</b>			<b>Coûts (FCFA)</b>	<b>Conditions préalables</b>
	1.1.1. Recyclage et formation du personnel en rapport avec les emplois-types et les missions des services existants ou à créer ;		6 000 000	
	1.1.2. Organisation d'un atelier de formation sur le fonctionnement de l'administration communale.		5 000 000	
	1.1.3. Élaboration et adoption d'un règlement intérieur du personnel		500 000	
	1.1.4. Acquisition du matériel informatique dans les bureaux d'état civil et la Comptabilité matières		5 000 000	
	1.1.5. Acquisition d'un groupe électrogène 10 kVa.		5 000 000	

### *Plan Communal de Développement de Mbankomo*

1.1.6. Acquisition du matériel de protection individuelle (gants, protège-nez, etc.)	2 500 000	
1.2.1. Renforcement des capacités du personnel communal à travers des stages, recyclages, séminaires, en montage de documents divers (réactualisation du PCD, CDMT et PIA, montage des requêtes de financement, de divers rapports et PV, bonne tenue du patrimoine communal)	5 000 000	
1.2.2. Mise en réseau des ordinateurs en vue d'améliorer le travail et création d'une base de données.	2 000 000	
1.3.1. Formation régulière des Conseillers sur le fonctionnement de la Commune, sur leur rôle et sur les textes relatifs à la décentralisation ;	7 500 000	
1.3.2. Formation des Conseillers municipaux en communication publique et plaidoyer ;	7 500 000	
1.3.3. Renforcement des capacités des Conseillers municipaux en management (audit et contrôle, suivi-évaluation des projets et travail en équipe).	7 500 000	
2.1.1. Actualisation systématique du fichier de contribuables ;	5 000 000	
2.1.2. Identification de nouvelles sources de recettes.		
2.1.3. Atelier de sensibilisation des différents acteurs économiques et corps de métier pour des échanges et des négociations en rapport avec la fiscalité locale (loi n°2009/019 du 15 décembre 2009)	5 000 000	
2.1.4. Renforcement des capacités du personnel communal sur l'utilisation de SIMBA	5 000 000	
3.1.1. Redéploiement et/ou recrutement et formation du personnel dans la gestion et la maintenance du patrimoine.	500 000	
3.1.2. Immatriculation et titrage des terrains bâtis et non bâtis appartenant à la Commune.	10 000 000	
3.1.3. Aménagement des bâtiments communaux vétustes (logements, magasin, bureaux, etc.)	10 000 000	
3.1.4. Construction des toilettes publiques	5 000 000	
4.1.1. Mise en place effective du Syndicat de commune du Département	500 000	
4.1.2. Création d'un site web	3 000 000	
4.1.3. Intensification de la recherche des partenaires externes, des bailleurs de fonds et des jumelages ;	5 000 000	
<b>TOTAL</b>	<b>102 500 000</b>	

## Plan Communal de Développement de Mbankomo

**Secteur. 20 : JEUNESSE ET ÉDUCATION CIVIQUE**

**PROBLÈME :** Faible développement des activités des jeunes

Logique d'intervention		Indicateur objectivement vérifiable	Moyens / Sources de vérification	Suppositions / Hypothèse de réalisation
<b>Objectif supérieur</b>	<b>Organiser, former et faciliter l'insertion socio-économique des jeunes</b>			
<b>Objectif global</b>	Promouvoir l'émancipation de la jeunesse			
<b>Objectifs spécifiques</b>	1. Créer des infrastructures appropriées d'accueil et d'épanouissement des jeunes	Nombre de centre construits Nombre et liste du matériel acquis	Photos/PV de réception Rapport technique DAJEC	-Étude de faisabilité -Disponibilité des financements et apport de la contrepartie
	2. Favoriser l'accès à la formation des jeunes	Nombre et liste des jeunes bénéficiaires des formations Nombre de stages organisés Nombre de jeunes en stages	Rapport technique DAJEC	-Étude de faisabilité -Disponibilité des financements et apport de la contrepartie
<b>Résultats</b>	1.1. Des centres de d'épanouissement des jeunes sont construits	Nombre de centre construits	Photos/PV de réception Rapport technique DAJEC	-Étude de faisabilité -Disponibilité des financements et apport de la contrepartie
	1.2. Les jeunes bénéficient du matériel important	Nombre et liste du matériel acquis	Rapport technique DAJEC	-Étude de faisabilité -Disponibilité des financements et apport de la contrepartie
	2.1. La formation des jeunes autour du conseil communal est favorisée	Nombre et liste des jeunes bénéficiaires des formations	Rapport technique DAJEC	-Étude de faisabilité -Disponibilité des financements et apport de la contrepartie
	2.2. L'accès aux stages pour les jeunes est facilité	Nombre de stages organisés Nombre de jeunes bénéficiant des stages	Rapport technique DAJEC	-Étude de faisabilité -Disponibilité des financements et apport de la contrepartie
<b>Activités</b>			<b>Coûts (FCFA)</b>	<b>Conditions préalables</b>
	1.1.1. Création et construction d'un foyer des jeunes à Mefomo, Kala, Ossokoe, Mbankomo village, Okoa Maria, Ngatsongo, Ebeba 2.		120 000 000	-Disponibilité du site, études techniques
	1.2.1. Acquisition du matériel évènementiel (250 chaises, sonorisation, 10 bâches, 50 tables) dans tous les villages		66 000 000	-Disponibilité des financements
	2.1.1. <b>Promotion de l'entrepreneuriat jeune à travers les activités génératrices de revenus</b> (diverses spécialités au SCPD en Horticulture, paveterie, élevage, agriculture, menuiserie) (tous les villages)		5 000 000	-Implication de DDJEC, - Disponibilité des fonds
	2.1.2. Sensibilisation des populations sur l'importance et l'apport des programmes d'appui aux jeunes (Tous les villages)		5 000 000	Implication de DDJEC et des autorités
	2.1.3. Création d'un centre d'information des jeunes sur les programmes et projets disponibles et accompagnement à remplir les conditions d'éligibilité (Tous les villages)		5 000 000	
	2.1.4. Sensibilisation et formation des jeunes à la pratique des métiers innovants (Menuiserie à bois, menuiserie métallique, maçonnerie) <b>tous les villages</b>		5 000 000	
	2.2.1. Facilitation d'accès aux stages de vacance des jeunes (tous les villages) (Mairie)			Implication de DDJEC et des autorités
<b>TOTAL</b>			<b>266 000 000</b>	

## Plan Communal de Développement de Mbankomo

**Secteur 21** : MINES, INDUSTRIE ET DÉVELOPPEMENT TECHNOLOGIQUE

**PROBLÈME** : Difficulté d'exploitation des produits de carrière

Logique d'intervention		Indicateur objectivement vérifiable	Moyens / Sources de vérification	Suppositions / Hypothèse de réalisation
<b>Objectif supérieur</b>	<b>Favoriser et encourager la recherche, l'exploitation et la transformation industrielle des ressources minières, agricoles et forestières nécessaires au développement économique et social du pays.</b>			
<b>Objectif global</b>	Promouvoir et développer durablement les activités minières, industrielles et orientées vers la recherche sur les produits agricoles			
<b>Objectifs spécifiques</b>	1. Promouvoir l'exploitation artisanale des produits de carrière	Nombre de carrières créées	Rapport DR/MINMIDT d'activités	-Implication des autorités communales et préfectorales
	2. Faciliter l'accès et l'exploitation des produits de carrière	Nombre de kilomètres de pistes reprofilées Nombre et liste du matériel d'exploitation acquis	Rapport DR/MINMIDT d'activités	-Étude de faisabilité -Disponibilité des financements
<b>Résultats</b>	1.1. Des carrières d'exploitations des ressources minières et industrielles sont créées	Nombre de carrières créées	Rapport DR/MINMIDT d'activités	-Implication des autorités communales et préfectorales
	2.1. Les pistes menant aux produits de carrière sont reprofilées	Nombre de kilomètres de pistes reprofilées	Rapport DR/MINMIDT d'activités	-Étude de faisabilité -Disponibilité des financements
<b>Activités</b>			<b>COÛTS (FCFA)</b>	<b>Conditions préalables</b>
	1.1.1. Création d'une carrière d'exploitation de sable/graviers/latérite à <b>Ossonkia</b> (sable), <b>Ongot</b> (sable), <b>Nden</b> (sable et ou gravier), <b>Angala</b> (sable), <b>Edipkombo</b> (sable), <b>Abang</b> (latérite à Nkol Meyang)		50 000 000	-Rapport des visites et délimitation du site -Carte de prospecteur
	1.1.2. Construction d'une menuiserie communale à Mbongo		20 000 000	Rapport, visite des sites
	2.1.1. Ouverture des pistes d'accès aux produits de carrière de sable à Ossonkia, Oveng, Mbankomo village (Akono-Djobo), Nkolbiyen, Nkoumadzap (Rivière Nloubou sur 800 m), <b>Bibe</b> (Zone chefferie Afeufeugue, Dzolon, Bilik), <b>Nkong Biyen</b> (Assengwa par Eben sur 800 m), <b>Nkolmenyengue</b> (vers le pont Metoubou), Messok, <b>Elig Akeng 1</b> (Olga et Mimbam), Ntouisong 3		55 000 000	Calage des quantités par les techniciens de la DDMINTP Étude de faisabilité
	<b>TOTAL</b>		<b>125 000 000</b>	



## Plan Communal de Développement de Mbankomo

**Secteur. 22 :** PETITES ET MOYENNES ENTREPRISES, ÉCONOMIE SOCIALE ET ARTISANAT

**Problème :** Difficultés de développement des petites et moyennes entreprises, de l'économie sociale et de l'artisanat

	Logique d'intervention	Indicateur objectivement vérifiable	Moyens / Sources de vérification	Suppositions / Hypothèse de réalisation
<b>Objectif global</b>	Faciliter le développement du secteur des PME, de l'artisanat et des Activités génératrices de revenu			
<b>Objectifs spécifiques</b>	1. Organiser des ateliers de sensibilisation et encadrement des artisans	-Nombre d'ateliers organisés -Nombre et liste des artisans encadrés	-Rapport D/MINPMEESA -rapport d'activité du Maire	-Plate-forme de concertation entre l'état, les CTD le secteur privé et la population -Disponibilité des moyens financiers
	2. Créer et construire des infrastructures entrepreneuriales et commerciales	-01 maison de vente des produits artisanaux construits -01 complexe construit	-Rapport D/MINPMEESA -rapport d'activité du Maire	-Plate-forme de concertation entre l'état, les CTD le secteur privé et la population -Disponibilité des moyens financiers
	3. Créer une pépinière d'entreprise de transformation	01 pépinière créée	-Rapport D/MINPMEESA -rapport d'activité du Maire	Implication des services techniques et autorités
<b>Résultats</b>	1.1. Des ateliers de sensibilisation sur la PME sont organisés	Nombre d'ateliers organisés	-Rapport D/MINPMEESA -rapport d'activité du Maire	-Plate-forme de concertation entre l'état, les CTD le secteur privé et la population -Disponibilité des moyens financiers
	1.2. La promotion et l'encadrement des artisans est effective	Nombre et liste des artisans encadrés	-Rapport D/MINPMEESA -rapport d'activité du Maire	-Plate-forme de concertation entre l'état, les CTD le secteur privé et la population -Disponibilité des moyens financiers
	2.1. Un centre de formation en entrepreneuriat est créé	Nombre de centre de formation entrepreneuriale créé	-Rapport D/MINPMEESA -rapport d'activité du Maire	-Plate-forme de concertation entre l'état, les CTD le secteur privé et la population -Disponibilité des moyens financiers
	2.2. Une maison de vente artisanale et un complexe commercial sont construits	-01 maison de vente des produits artisanaux construits -01 complexe construit	-Rapport D/MINPMEESA -rapport d'activité du Maire	-Plate-forme de concertation entre l'état, les CTD le secteur privé et la population -Disponibilité des moyens financiers
	3.1. Un pépinière d'entreprise est créée			
<b>Activités</b>			<b>Coûts (FCFA)</b>	<b>Conditions préalables</b>
	1.1.1. Organisation de trois sessions de formation sur le montage de projets en faveur des GIC à Mbankomo (Tous les villages)		5 000 000	Implication des services techniques et autorités
	1.1.2. Organisation annuelle d'un salon de l'artisanat à Mbankomo ville		5 000 000	Implication des services techniques et autorités
	1.1.3. Organisation d'un festival annuel de l'artisanat à Mbankomo (pour tous les villages)		5 000 000	
	2.1.1. Création, construction et équipement d'un bureau de l'artisanat à Mbankomo		15 000 000	Implication des services techniques et autorités
	2.2.1. Création d'une structure de formation dans les métiers artisanaux (Tous les villages)		10 000 000	-Études techniques -Disponibilité du site et des fonds
	2.2.2. Construction d'un musée d'exposition des œuvres d'art à Nkolyegue 1		15 000 000	-Études techniques -Disponibilité du site et des fonds
	2.2.3. Construction d'une maison de l'artisanat à Mbankomo		20 000 000	-Études techniques -Disponibilité du site et des fonds
	3.1.1. Création d'un fichier des artisans par village (Tous les villages)		6 600 000	-Études techniques -Disponibilité du site et des fonds
	3.1.2. Création d'un fichier de PME par village		6 600 000	
<b>TOTAL</b>			<b>88 200 000</b>	

## Plan Communal de Développement de Mbankomo

**Secteur. 23 : POSTES ET TÉLÉCOMMUNICATION**

**Problème :** Insuffisance d'accès aux média et autres canaux modernes de communication

Logique d'intervention		Indicateur objectivement vérifiable	Moyens / Sources de vérification	Suppositions / Hypothèse de réalisation
<b>Objectif supérieur</b>	Porter la télé densité fixe à 45% et la télé densité mobile à 65% , Doter 40 000 villages de moyens de télécommunications modernes, Faire passer le débit de transfert des données à 3800 Mb/s en 2020			
<b>Objectif global</b>	Faciliter l'accès aux services et aux réseaux de télécommunication			
<b>Objectifs spécifiques</b>	1. Faciliter la couverture communale en services de télécommunication modernes	Nombre de village couvert par le réseau télécom	- Photo - PV de réception	-Étude de faisabilité -Disponibilité des financements et apport de la contrepartie
	2. Faciliter l'accès aux infrastructures de télécommunication	Nombre de bureau construit -Nombre de télécentre construit -Nombre de centre de formation informatique construit	- Photo - PV de réception	-Étude de faisabilité -Disponibilité des financements et apport de la contrepartie
<b>Résultats</b>	1.1. Le réseau de télécommunication est étendu durablement sur l'ensemble de l'espace communal	Nombre de village couvert par le réseau télécom	- Photo - PV de réception	-Étude de faisabilité -Disponibilité des financements et apport de la contrepartie
	2.1. Un bureau annexe des postes est construit	Nombre de bureau construit	- Photo - PV de réception	-Étude de faisabilité -Disponibilité des financements et apport de la contrepartie
	2.2. Un télécentre communautaire et un centre de formation informatique sont construits	-Nombre de télécentre construit -Nombre de centre de formation informatique construit	- Photo - PV de réception	-Étude de faisabilité -Disponibilité des financements et apport de la contrepartie
<b>Activités</b>			<b>Coûts (FCFA)</b>	<b>Conditions préalables</b>
	1.1.1. Installation des lignes fibres optiques à Mbankomo (axe Mbankomo ville-Ossokoe sur 25 km, axe Mbankomo ville-Tikong-Edipkombom-Kala sur 25 km ; axe Edipkombo-Nkadip-Mbongo-Nkolmewouth sur 20 km, axe Mbankomo ville-Mbankomo village- Angon 1-Etil Bibegue sur 20 km, axe Okoa Maria-Angon 1 sur 5 km, axe Nkoumadzap-Ntouissong 3-Ngoumou 1- Nkoabang sur 30 km)		625 000 000	Devis et disponibilité des fonds
	1.1.2. Construction d'une antenne de relais MTN, Orange, Nexttel et CAMTEL par groupement (Mvog Fouda Mballa, Mvog Tsoungui Mballa 1, Mvog Tsoungui Mballa 2, Nama Ndobu)		200 000 000	Études techniques et disponibilité des fonds
	1.1.3. Construction d'une antenne de télécommunication à Ebeba 1		50 000 000	
	2.1.1. Construction d'un bureau de la poste à Mefomo, Mbadoumou, Eloumden 2, Eloumden 1, Memvini		25 000 000	Études techniques et disponibilité des fonds
	2.2.1. Création et construction d'un télécentre communautaire à Oveng, Ongot, Nkomekui, Nkolmewouth		200 000 000	Études techniques et disponibilité des fonds
	2.2.2. Mise en fonctionnement du centre informatique de Ngoumou 1		/	Vérification des anciennes installations
	2.3.1. Construction d'une maison de vente des produits artisanaux à Mbankomo ville		10 000 000	
	2.3.2. Création d'un box d'approvisionnement en crédit de communication à Angala, Nkolngok		1 500 000	
	<b>TOTAL</b>		<b>1 111 500 000</b>	

## Plan Communal de Développement de Mbankomo

**Secteur, 24 :** PROMOTION DE LA FEMME ET DE LA FAMILLE

**PROBLÈME :** insuffisance d'encadrement de la femme et de la famille

Logique d'intervention		Indicateur objectivement vérifiable	Moyens / Sources de vérification	Suppositions / Hypothèse de réalisation
<b>Objectif supérieur</b>	<b>Améliorer les conditions de vie des catégories sociales victimes de discriminations et exclusion.</b>			
<b>Objectif global</b>	Accélérer l'implication des femmes dans le processus du développement local			
<b>Objectifs spécifiques</b>	1. Renforcement des capacités des femmes en AGR	Nombre de maisons de la femme construites	- Photo - PV de réception des travaux	-Étude de faisabilité -Disponibilité des financements et apport de la contrepartie
	2. Promouvoir l'intégration et la formalisation sociale des femmes et de la famille	Nombre de mariage organisé Nombre de centre d'état civil créé	-Rapport d'activités DD/MINPROFF du Mefou et Akono, Mairie	Disponibilité des sources de financement
	3. Renforcer l'encadrement professionnel et social des filles/femmes dans la Commune	Nombre de campagnes organisées	-Rapport d'activités DD/MINPROFF du Mefou et Akono	Disponibilité des sources de financement
<b>Résultats</b>	1.1. Des centres de promotion de la femme sont construits dans l'espace communal	Nombre de centre de promotion de la femme construite	- Photo - PV de réception des travaux	-Étude de faisabilité -Disponibilité des financements et apport de la contrepartie
	2.1. Des mariages collectifs sont organisés	Nombre de mariage organisé	-Rapport d'activités DD/MINPROFF du Mefou et Akono, Mairie	Disponibilité des sources de financement
	2.2. Des centres d'état civil sont créés	Nombre de centre d'état civil créé	-Rapport d'activités DD/MINPROFF du Mefou et Akono, Mairie	Disponibilité des sources de financement
	3.1. Des campagnes de sensibilisation sur le mariage civil, l'encadrement de la femme rural sont organisées	Nombre de campagnes organisées	-Rapport d'activités DD/MINPROFF du Mefou et Akono	Disponibilité des sources de financement
<b>Activités</b>			<b>Coûts (FCFA)</b>	<b>Conditions préalables</b>
	1.1.1. Création et construction d'un centre de promotion de la femme et de la famille annexe à Nkoloman, Nkol Ntsam, Nomayos 2, Nomayos 1, Mbadoumou, Bibong Bidoum, Mefou-Assi, Nkolyegue 1, Elig Akeng 1, Nkolbiyen		400 000 000	Études techniques
	2.1.1. Organisation des mariages collectifs (pour tous les villages) à Mbankomo		2 000 000	Implication des autorités municipales
	3.1.1. Organisation d'une opération d'établissement d'acte de naissance dans tous les villages		5 000 000	Implication des populations, chefs traditionnels et Mairie
	3.1.2. Organisation des séminaires de sensibilisation des femmes sur les activités du centre de promotion de la femme et de la famille, sur les méthodes contraceptives (pour tous les villages)		5 000 000	Implication des populations, des chefs traditionnels et Mairie
	3.1.3. Mise en place de structures de formation et d'encadrement des femmes dans les domaines de TIC, TIA, ESF...) à Menyeng Adzap, Mbankomo ville		5 000 000	
<b>TOTAL</b>			<b>417 000 000</b>	

## Plan Communal de Développement de Mbankomo

**Secteur. 25 : RECHERCHE SCIENTIFIQUES ET INNOVATIONS**

**Problème :** Faible niveau d'utilisation des résultats des recherches scientifiques

Logique d'intervention	Indicateur objectivement vérifiable	Moyens / Sources de vérification	Suppositions / Hypothèse de réalisation
<b>Objectif supérieur</b>	Se doter d'une stratégie de développement technologique et de propriété intellectuelle axée sur (i) la création d'un cadre institutionnel et réglementaire approprié et une adéquation entre le développement technologique et la formation professionnelle, (ii) la mise en œuvre des structures d'appui au développement technologique, (iii) la sécurisation et le renforcement de la protection des droits de protection industrielle, et (iv) la promotion de technologies propres dans le secteur industriel. En matière de normalisation, une attention particulière sera accordée (i) aux normes sanitaires et phytosanitaires et (ii) au respect des dispositions réglementaires des principaux partenaires.		
<b>Objectif global</b>	Promouvoir la recherche scientifique au niveau local		
<b>Objectifs spécifiques</b>	1. Créer un centre de promotion de la recherche scientifique	Nombre de centres de recherche scientifique créé Nombre de foyers construits	Rapport d'activités régionale MINRESI délégation -Appui des partenaires et de l'État -Étude de faisabilité
	2. Organiser des ateliers d'encadrement, de vulgarisation et de sensibilisation	Nombre d'ateliers de vulgarisation organisés	Rapport d'activités régionale MINRESI délégation -Appui des partenaires et de l'État
<b>Résultats</b>	1.1 Des centres d'appui à la recherche scientifique sont construits	Nombre de centres de recherche scientifique créé	Rapport d'activités régionale MINRESI délégation -Appui des partenaires et de l'État
	1.2. Des foyers améliorés sont construits	Nombre de foyers construits	Rapport d'activités régionale MINRESI délégation -Appui des partenaires et de l'État -Étude de faisabilité
	2.1. Les résultats de la recherche sont valorisés et les populations bénéficient d'un encadrement		Rapport d'activités régionale MINRESI délégation -Appui des partenaires et de l'État
<b>Activités</b>			<b>Coûts (FCFA)</b>
	1.1.1. Création et construction d'une structure annexe de l'IRAD à Nden		50 000 000
	1.1.2. Construction d'un laboratoire d'analyse scientifique à Nomayos 1, Mbankomo ville		50 000 000
	1.2.1. Création des foyers améliorés à Nkomekui		500 000
	2.1.1. Valorisation de la pharmacopée traditionnelle		500 000
	2.1.2. Vulgarisation des produits de la recherche (tous les villages)		
	2.1.3. Formation des populations sur les techniques de fabrication des foyers améliorés à Nkot Nkong, Nomayos 2		2 000 000
	2.1.4. Sensibilisation des populations de tous les villages sur l'importance de la recherche scientifique et de l'innovation		5 000 000
	2.1.5. Organisation d'une journée porte ouverte à Mbankomo sur les résultats de la recherche et de l'innovation (pour tous les villages)		5 000 000
	<b>TOTAL</b>		<b>113 000 000</b>
			<b>Conditions préalables</b>
			Études techniques et disponibilité des fonds
			Études techniques et disponibilité des fonds
			Implication des structures techniques et autorités de la Commune
			Implication des structures techniques et autorités de la Commune
			Implication des structures techniques et autorités de la Commune

## Plan Communal de Développement de Mbankomo

**Secteur, 26 : SANTÉ PUBLIQUE**

**PROBLÈME :** Difficulté d'accès aux soins de santé de qualité

Logique d'intervention		Indicateur objectivement vérifiable	Moyens / Sources de vérification	Suppositions / Hypothèse de réalisation
<b>Objectif supérieur</b>	<b>Améliorer l'état de santé des populations</b>			
<b>Objectif global</b>	Améliorer l'accès aux soins de santé des populations			
<b>Objectifs spécifiques</b>	1. Renforcer la couverture sanitaire de l'espace communal.	Nombre de centre de santé créées et construits	-Photos -PV de réception	-Études de faisabilité -Disponibilité des moyens financiers
	2. Favoriser l'accès aux ressources humaines et matérielles dans les structures de l'espace communal	Nombre et liste du personnel soignant affectés	PV d'approvisionnement Décision d'affectation du MIN SANTE Rapport Médecin chef	-Disponibilité des moyens financiers -Appui de l'état et sectoriels
	3. Améliorer les conditions socio environnementales en milieu sanitaire	Nombre de latrines construites Nombres de forages construits	-Photos -PV de réception	-Études de faisabilité -Disponibilité des moyens financiers
	4. Améliorer la lutte contre les grandes endémies	Nombre de campagnes organisées Nombre et liste d'OEV pris en charge	Rapport, statistique chef HD de Mfou /MINSANTÉ	-Appui de l'état, des partenaires et sectoriels
<b>Résultats</b>	1.1. Des centres de santé intégrée sont créés et construits	Nombre de centre de santé créées et construits	-Photos -PV de réception	-Études de faisabilité -Disponibilité des moyens financiers
	2.1. Les structures sanitaires bénéficient des ressources matérielles nécessaires	Nombre et liste du matériel sanitaire acquis	PV d'approvisionnement Décision d'affectation du MIN SANTE Rapport Médecin chef	-Disponibilité des moyens financiers -Appui de l'état et sectoriels
	2.2. Le personnel soignant qualifié est affecté dans les centres de santé	Nombre et liste du personnel soignant affectés	Note d'affectation	
	3.1. Les aspects socio-environnementaux sont pris en compte et appliqués dans les structures sanitaires	Nombre de latrines construites Nombres de forages construits	-Photos -PV de réception	-Études de faisabilité -Disponibilité des moyens financiers
	4.1. Des campagnes de sensibilisation sont organisées	Nombre de campagnes organisées	Rapport, statistique chef HD de Mfou /MINSANTÉ	-Appui de l'état, des partenaires et sectoriels
	4.2. Des campagnes de prise en charges des épileptiques et des OEV sont organisées	Nombre et liste d'OEV pris en charge	Rapport, statistique chef HD de Mfou /MINSANTÉ	-Appui de l'état, des partenaires et sectoriels
	4.3. Organiser des campagnes de démoustication	Nombre de campagne de démoustication organisé	Rapport, statistique chef HD de Mfou /MINSANTÉ	-Appui de l'état, des partenaires et sectoriels
<b>Activités</b>			<b>COÛTS (FCFA)</b>	<b>Conditions préalables</b>
	1.1.1. Création, construction et équipement d'un CSI à Etil Bibegue, Nomayos 2, Mbadoumou, Nden, Eloumden 2, Eloumden 1, Nkoumadzap, Bibe, Nkong Biyen, Okoa Maria, Nkolmenyengue, Elig Essomballa, Ntouissong 2, Elig Akeng 1		1 050 000 000	-Disponibilité du site -Adhésion des populations -Disponibilités des financements
	1.1.2. Création d'une pharmacie à Ebeba 1, Elig Essomballa		2 000 000	Disponibilité du site
	1.1.3. Réhabilitation du centre de santé intégré d'Ebeba 2, Bibong Bidoum, Nkolmewouth		10 000 000	-Disponibilités des financements et de la contrepartie
	1.1.4. Construction d'un logement d'astreintes à Edipkombo		20 000 000	Disponibilité du site
	1.1.5. Aménagement d'une fosse de traitement des déchets médicaux au CSI d'Oveng		5 000 000	-Disponibilités des financements et

**Plan Communal de Développement de Mbankomo**

			de la contrepartie
<b>1.1.6.</b> Construction et équipement d'un laboratoire à Ongot (CSI)		25 000 000	-Disponibilités des financements et de la contrepartie
<b>1.1.7.</b> Construction d'une clôture au CSI de Nomayos 1, HD de Mbankomo		10 000 000	
<b>2.1.1.</b> Équipement des CSI en matériel et médicaments à <b>Ebeba 2, Binguela 1</b> (CMA), <b>Mbankomo village</b> (Hôpital de district), <b>Nomayos 1</b> (CSI), <b>Mbalngong</b> (20 lits, 02 microscopes, médicaments), <b>Ongot</b> (15 lits, 01 table d'accouchement), <b>Edipkombo</b> (10 lits, 10 matelas plastifiés, 10 chaises en plastique, 01 table confortable, 01 balance pèse bébé, 01 boîte complète de petite chirurgie, 01 microscope ordinaire et électronique, 01 photocopieuse), <b>Nkolmewouth, Nkolngok, Mian, Ebeba 2, Mbayengue 1, Biyan</b> (CSI), <b>Mbankomo</b> (matériel de Radiologie et Échographie)		350 000 000	-Disponibilités des financements et de la contrepartie -Appui des partenaires
<b>2.2.1. Affectation du personnel médical au CSI de Mefomo</b> (01 IDE, 02 infirmier(e)s breveté(e)s et 02 aides-soignants), <b>Nkadip</b> (04), <b>Binguela 1</b> (CMA), <b>Bibong Bidoum, Mbalngong</b> (01 médecin, 02 IDE), <b>Ongot</b> (01 IDE et 01 laborantin), <b>Edipkombo</b> (01 IDE, 01 IB et 02 AS), <b>Mian, Biyan</b> (03 AS)			-Prise immédiate de service
<b>3.1.1.</b> Construction d'un bloc de latrines au CSI d'Oveng (04 latrines)		5 000 000	-Disponibilités des financements et de la contrepartie
<b>3.1.2.</b> Construction d'un forage équipé d'une pompe à motricité humaine au CSI d'Oveng, Ebeba 2		16 000 000	-Disponibilités des financements et de la contrepartie
<b>3.1.3.</b> Électrification du CSI d'Oveng		5 000 000	-Disponibilités des financements et de la contrepartie
<b>4.1.1.</b> Sensibilisation des populations (VIH/SIDA, choléra, planning familial, maladies cardio – vasculaires, campagnes de dépistage gratuites) à Mbankomo		5 000 000	-Disponibilités des moyens financiers et matériels
<b>4.1.2.</b> Organisation des campagnes de dépistage et de prise en charge des OEV atteints de VIH à Nomayos 2, Mbankomo village, Nkomekui		3 000 000	-Disponibilités des financements
<b>4.1.3.</b> Organisation de la campagne de distribution des moustiquaires imprégnées à longue durée d'action dans tous les villages		33 000 000	-Disponibilités des financements
<b>4.1.4.</b> Organisation des campagnes de sensibilisation sur les méfaits de l'automédication, sur l'importance des aliments nutritifs dans tous les villages		5 000 000	-Disponibilités des financements
<b>4.1.5.</b> Organisation des campagnes de sensibilisation sur la nutrition (pour tous les villages)		5 000 000	
<b>5.1.1.</b> Réhabilitation du relai communautaire à Bibe, Ntouisong 3		3 000 000	
<b>5.1.2.</b> Création d'un relai communautaire à Nkoumadzap, Nkong Biyen		500 000	
<b>5.1.3.</b> Formation des accoucheuses traditionnelles et acquisition du matériel à Elig Akeng 2, Ngoumou 1		1 000 000	
<b>TOTAL</b>		<b>1 553 500 000</b>	



## Plan Communal de Développement de Mbankomo

**Secteur. 27 :** SPORT ET ÉDUCATION PHYSIQUE

**PROBLÈME :** Difficulté liée à la pratique des activités sportives

Logique d'intervention		Indicateur objectivement vérifiable	Moyens / Sources de vérification	Suppositions / Hypothèse de réalisation
<b>Objectif supérieur</b>	<b>Développer les infrastructures sportives pour le sport d'élite et celui de la masse.</b>			
<b>Objectif global</b>	Faciliter le développement des activités sportives et de loisirs			
<b>Objectifs spécifiques</b>	1. Construire et réhabiliter les infrastructures de sport	Nombre d'aire de jeux construits	PV de réception du centre multi SPORT	Disponibilité des sources de financement
	2. Faciliter l'obtention du matériel de sport	Nombre et liste du matériel sportif acquis	Rapport d'activités DDSEP	Disponibilité des sources de financement
	3. Promouvoir le sport pour tous	Nombre de tournois organisés et appuyés	Rapport d'activités DDSEP	Disponibilité des sources de financement
<b>Résultats</b>	1.1. Des aires de jeux sont construites	Nombre d'aire de jeux construits	PV de réception du centre multi SPORT	Disponibilité des sources de financement
	2.1. Le matériel sportif est acquis	Nombre et liste du matériel sportif acquis	Rapport d'activités DDSEP	Disponibilité des sources de financement
	3.1. Les activités sportives dans l'espace communal sont encadrées	Nombre d'associations sportives créées	-Récépissé de déclaration d'association -Statut et RI disponible	Implication des populations et des responsables en charges du secteur
	3.2. Les tournois de football bénéficient d'un appui matériel et financier effectif	Nombre de tournois organisés et appuyés	Rapport d'activités DDSEP	Disponibilité des sources de financement
<b>Activités</b>			<b>COÛTS (FCFA)</b>	<b>Conditions préalables</b>
	1.1.1. <b>Construction d'une aire de jeu (football, handball, basket ball, piste d'athlétisme) à Okong, Mefomo, Ossonkia, Nkadip, Nkoloman, Nkol Ntsam, Kala, Menyeng Adzap, Ebeba 1, Oveng, Nomayos 2, Mbankomo village, Mbadoumou, Bibong Bidoum, Mefou-Assi, Nden, Ongot, Nden, Eloumden 2, Nkomekui, Angala, Edipkombo, Memvini, Mbongo, Abang, Ntang, Bibe, Nkong Biyen, Nkolngok, Binguela 2, Okoa Maria (entre le péage et la chefferie), Mian, Nkolyegue 1, Zoatoupsi, Elig Akeng 1, Elig Akeng 2, Nkol Akono, Bikologbikome, Ngatsongo, Biyan, Zoassel 2, Zoassel 1, Nkolyegue 2</b>		43 000 000	-Déterminer le site -Sécuriser le site -Études de faisabilité
	1.1.2. Agrandissement du terrain de football à Bibe		500 000	-Don et Aménagement du site -Expertise technique
	1.1.3. Réhabilitation du terrain de football de l'école publique d'Ebeba 2		500 000	
	1.1.4. Création d'un centre de formation sportif à Ongot, Nden, Nkolmenyengue		7 500 000	-Site à déterminer et à sécuriser
	1.1.5. Construction d'un <b>gymnase</b>		100 000 000	
	1.1.6. <b>Construction et équipement d'un complexe multisport de 5000 places au niveau communal</b>		500 000 000	
	2.1.1. <b>Appui aux associations sportives en matériel sportif (maillot, filets, ballons) à Okong, Mbadoumou, Nomayos 2, Nomayos 1, Ntouissong 2, Bibong Bidoum, Mefou-Assi, Nkolmewouth, Mbongo, Ntang, Bibe, Elig Akeng 1, Elig Akeng 2, Ntouissong 3</b>		3 500 000	-Se constituer en association sportive -Acquérir un agrément
	3.1.1. <b>Organisation des activités sportives dans tous les villages</b>		66 000 000	-Se conformer aux textes
	3.1.2. Organisation d'un championnat de vacance de football au niveau communal		1 500 000	
	3.1.3. Appui financier et matériel à l'organisation régulière des tournois de football		500 000	-Donner le site -Expertise du DASEP/Mbank
	<b>TOTAL</b>		<b>719 500 000</b>	

## Plan Communal de Développement de Mbankomo

**Secteur, 28 :** TOURISME ET LOISIRS

**PROBLÈME:** Difficulté à rentabiliser le tourisme

Logique d'intervention		Indicateurs objectivement vérifiables	Moyens/Source de vérification	Suppositions/Hypothèses de réalisation
<b>Objectif supérieur</b>	<b>Développer les produits touristiques Camerounais pour maintenir le Cameroun comme destination touristique</b>			
<b>Objectif global</b>	Valoriser les attraits touristiques existants			
<b>Objectifs spécifiques</b>	1. Inventorier et étudier la mise en valeur des potentiels sites touristiques existants	Inventaire des sites touristiques élaborés	-Rapports sectoriels	Accompagnement du sectoriel
	2. Construire des structures d'accueil et d'hébergement	Nombre de nouvelles structures touristiques construites	-Rapports sectoriels	-Disponibilité des terres -Disponibilités des moyens financiers
	3. Valorisation des potentiels sites touristiques	Plan d'aménagement des sites touristiques disponibles	-Rapports sectoriels	-Agrément et autorisations
<b>Résultats</b>	1.1. Une liste exhaustive des sites touristiques de la commune est élaborée et disponible	Carte touristique de la commune élaborée	-Fichiers sectoriels	Accompagnement sectoriel
	2.1. Des structures d'encadrement, d'hébergement, de restauration et de loisirs sont construits	Nombre de structures touristiques construites	-Rapports sectoriel -INS	-Disponibilité des terres
	3.1. Les sites touristiques sont facilement accessibles	Nombre total de km de voies d'accès aménagées	-Rapport sectoriel -Enquête	-Disponibilité des ressources
<b>Activités</b>			<b>Coûts</b>	<b>Conditions préalables</b>
	1.1.1. Élaboration d'un inventaire des potentiels sites touristiques recensés		10 000 000	-Disponibilité des ressources financières
	1.1.2. Élaboration d'une carte touristique de la commune		10 000 000	-Disponibilité des ressources -Études des impacts socio-environnementaux
	1.1.3. Formation des guides touristiques à Oveng,		5 000 000	
	2.1.1. Création, construction et équipement d'un office de tourisme Mbankomo ville		50 000 000	Étude de faisabilité
	2.1.2. Construction d'un hôtel communal à Nomayos 2 (20 chambres), Mefou-Assi (30 chambres)		100 000 000	Disponibilité des ressources financières
	3.1.1. Aménagement des potentiels sites touristiques à <b>Mefomo</b> (Grottes à Nkolonkon et Ngokcetan), <b>Memvini</b> (Grotte: Mbal Elon, Chute: Essossogo, Volcan: Essama Ada), <b>Abang</b> (-03 grottes à Essama Ada, Nkol plateau et Nda-Koa, -02 chutes (cours d'eau Yegue)), <b>Ntang</b> (02 rochers (Ngoul Aman et Nkol Bewoua), <b>Ebeba</b> 2 (02 Chutes sises à la rivière Yegue et Mebara Mba), <b>Nkolmenyengue</b> (grotte et ancienne chefferie), <b>Elig Essomballa</b> (mont Elounden), Ngatsongo, Zoassel 2		35 000 000	-Disponibilité des ressources -Titre d'exploitation et agrément
	3.1.2. Ouverture de la piste menant aux potentiels sites touristiques à Nkol Ntsam (rocher Mesebe)		5 000 000	
<b>TOTAL</b>		<b>215 000 000</b>		

## Plan Communal de Développement de Mbankomo

**Secteur. 29 : TRANSPORT**

**Problème :** Difficulté d'accès aux moyens de transport

Logique d'intervention		Indicateur objectivement vérifiable	Moyens / Sources de vérification	Suppositions / Hypothèse de réalisation
<b>Objectif supérieur</b>	Améliorer le potentiel du pays en matière de logistique			
<b>Objectif global</b>	Faciliter les conditions de déplacement des biens et des personnes			
<b>Objectifs spécifiques</b>	1. Améliorer l'offre en infrastructure routière dans la commune	Nombre de gares routières construites Nombre de garderie construite	Photos, PV de réception, Rapport d'activité DDTRANSPORT Mairie	-Études de faisabilité -Disponibilité des moyens financiers
	2. Faciliter l'accès aux moyens de transport	Nombre de kilomètre de routes aménagées	Photos, PV de réception, Rapport d'activité DDTRANSPORT Mairie	-Études de faisabilité -Disponibilité des moyens financiers
	3. Organiser des formations civiques et techniques pour les transporteurs routiers	Nombre de formations organisées	Rapport d'activité DDTRANSPORT Mairie	-Études de faisabilité -Disponibilité des moyens financiers
	4. Renforcer la sécurité au niveau des populations	Nombre de contrôles effectifs et organisés	Rapport d'activité DDTRANSPORT Mairie	-Études de faisabilité -Disponibilité des moyens financiers
<b>Résultats</b>	1.1. Une gare routière est construite	Nombre de gares routières construites	Photos, PV de réception, Rapport d'activité DDTRANSPORT Mairie	-Études de faisabilité -Disponibilité des moyens financiers
	1.2. Une garderie est construite	Nombre de garderie construite	Photos, PV de réception, Rapport d'activité DDTRANSPORT Mairie	-Études de faisabilité -Disponibilité des moyens financiers
	2.1. Des pistes et des axes routiers de collectes sont créés et aménagés	Nombre de kilomètre de routes aménagées	Photos, PV de réception, Rapport d'activité DDTRANSPORT Mairie	-Études de faisabilité -Disponibilité des moyens financiers
	3.1. Une formation civique et technique des transporteurs routiers est organisée	Nombre de formations organisées	Rapport d'activité DDTRANSPORT Mairie	-Études de faisabilité -Disponibilité des moyens financiers
	4.1. Les mesures sécuritaires prises sont effectives	Nombre de contrôles effectifs et organisés	Rapport d'activité DDTRANSPORT Mairie	-Études de faisabilité -Disponibilité des moyens financiers
<b>Activités</b>			<b>Coûts (FCFA)</b>	<b>Conditions préalables</b>
	1.1.1. Construction d'une gare routière à Oveng, Nkol Biyen, Okoa Maria et Mbankomo ville		200 000 000	Création, étude de faisabilité, Disponibilité des fonds
	1.2.1. Création et construction d'une station météorologique à Nkol Akono		50 000 000	
	1.2.2. Construction d'une aire de stationnement à Bibong Nkolngok, Ebeba 2 (carrefour Ekoumdoum) et Nomayos 2		40 000 000	
	3.1.1. Formation civique et technique des motos-taximen (tous les villages)		5 000 000	Regroupement des acteurs, recrutement d'un formateur
	3.1.2. Sensibilisation et encadrement des transporteurs sur la sécurité routière (pour tous les villages)		5 000 000	
	4.1.1. Installation des panneaux de signalisation à Nomayos 2, Nomayos 1, Eloumden 1, Zoassel 2		1 000 000	
	<b>TOTAL</b>			<b>301 000 000</b>

## Plan Communal de Développement de Mbankomo

**Secteur. 30 : TRAVAIL ET SÉCURITÉ SOCIALE**

**Problème :** Difficulté d'accès à une sécurité sociale

Logique d'intervention		Indicateur objectivement vérifiable	Moyens / Sources de vérification	Suppositions / Hypothèse de réalisation
<b>Objectif supérieur</b>	<b>Réorganiser structurellement les organismes de sécurité sociale existants d'une part et à élargir le champ d'application matériel, personnel et professionnel de la sécurité sociale au plus grand nombre.</b>			
<b>Objectif global</b>	Promouvoir le travail décent et la sécurité sociale pour tous			
<b>Objectifs spécifiques</b>	1. Promouvoir l'extension de la sécurité sociale pour tous	Nombre de mutuelle créée Nombre et liste des retraités bénéficiaires	Rapport et Enquête dans le secteur	Disponibilité des financements
	2. Rapprocher les structures de la CNPS des populations	01 service de la CNPS rapproché des travailleurs	Rapport et Enquête dans le secteur	Disponibilité des financements
	3. Organiser des séminaires sur le travail et la sécurité sociale	Nombre de séminaires de formation organisés	Rapport et Enquête dans le secteur	Disponibilité des financements
<b>Résultats</b>	1.1. Une mutuelle de santé est créée	Nombre de mutuelle créée	Rapport et Enquête dans le secteur	Disponibilité des financements
	1.2. L'accès à la pension des retraités est favorisé	Nombre et liste des retraités bénéficiaires	Rapport et Enquête dans le secteur	Disponibilité des financements
	2.1. Les services de la CNPS sont rapprochés des travailleurs	01 service de la CNPS rapproché des travailleurs	Rapport et Enquête dans le secteur	Disponibilité des financements
	3.1. Des séminaires de formation sur le travail et la sécurité sociale sont organisés	Nombre de séminaires de formation organisés	Rapport et Enquête dans le secteur	Disponibilité des financements
<b>Activités</b>			<b>Coûts (FCFA)</b>	<b>Conditions préalables</b>
	1.1.1. Création d'une mutuelle de santé à Okong, Mefomo, Ossonkia, Nkadip, Nkoloman, Eloumden 1, Mbongo		4 000 000	Sensibilisation des populations
	1.2.1. Facilitation de l'accès à la pension vieillesse des retraités		5 000 000	Prise de contact avec une micro finance
	2.1.1. Rapprochement des services de la CNPS à Mbankomo (pour tous les villages)			
	3.1.1. Organisation d'une campagne de sensibilisation (communale ou administrative) sur l'affiliation volontaire, l'importance de la couverture sociale, les règles de sécurité dans le travail (pour tous les villages)		10 000 000	Sensibilisation des travailleurs
<b>TOTAL</b>			<b>19 000 000</b>	

## Plan Communal de Développement de Mbankomo

**Secteur 31 : TRAVAUX PUBLICS**

**PROBLÈME** : Dégradation du réseau routier et des ouvrages d'art

Logique d'intervention		Indicateur objectivement vérifiable	Moyens / Sources de vérification	Suppositions / Hypothèse de réalisation
<b>Objectif supérieur</b>	<b>Améliorer l'offre en infrastructures routières, en mettant d'abord l'accent sur la réhabilitation et l'entretien du réseau existant, puis son extension et son aménagement.</b>			
<b>Objectif global</b>	Désenclaver les zones et améliorer la mobilité à l'intérieur de la commune			
<b>Objectifs spécifiques</b>	1. Faciliter déplacement des biens et des personnes	Nombre de kilomètre de route reprofilées	PV de réception des travaux	-Appuis de divers partenaires pour assurer l'entretien routier -Étude de faisabilité
	2. Améliorer l'état des ouvrages de franchissement existants	Nombres d'ouvrage d'art construit et sécurisé	PV de réception des travaux	-Appuis de divers partenaires pour assurer l'entretien routier -Étude de faisabilité
<b>Résultats</b>	1.1. Les autorités administratives et communales sont impliquées dans l'amélioration des dessertes	Nombre de kilomètre de route reprofilées	PV de réception des travaux	-Appuis de divers partenaires pour assurer l'entretien routier -Étude de faisabilité
	2.1. Des ouvrages d'art sont construits et sécurisés	Nombres d'ouvrage d'art construit et sécurisé	PV de réception des travaux	-Appuis de divers partenaires pour assurer l'entretien routier -Étude de faisabilité
<b>Activités</b>			<b>Coûts (FCFA)</b>	<b>Conditions préalables</b>
	<p><b>1.1.1. Bitumage du village Eloumden 2</b> (Eloumden 1 chefferie –Mbankomo gare routière en passant par le marché sur 7 km), <b>Eloumden 1</b> (Eloumden 1 - Mbankomo sur 05 km), <b>Abang</b> (Axe lourd-Abang sur 3 km), <b>Nkoumadzap</b> (Binguela-Barrière (Yaoundé 3) sur 18 km), <b>Ebeba 2</b> (entrée école-Nkol Oveng sur 2 km, Chefferie Ekoumdoum-Manguenda sur 5 km)</p> <p><b>1.1.2. Reprofilage de la route avec revêtement de latérite à Okong</b> (Ntang-Okong sur 3 km), <b>Mefomo, Ossonkia</b> (Mefomo-Ossonkia sur 5 km), <b>Nkoloman</b> (Yaoundé 4-Zoutoupsi (début du rocher) sur 4 km, entrée green oil-Nkoloman sur 8 km)), <b>Etil Bibegue</b> (CAF-Etil Bibegue sur 18 km, Angon-Nkolmenyeng sur 5 km), <b>Nkot Nkong, Kala</b> (Ayene-Kala sur 3 km), <b>Angon 2</b> (Mbankomo village - Angon 2 sur 7 km), <b>Angon 1</b> (CAF-Angon 1 - Mbayengue sur 7 km), <b>Menyeng Adzap</b> (Entrée pont Ossokoe-Forage sur 5 km), <b>Ebeba 1</b> (Limite Ebeba 1-Chefferie sur 5 km), <b>Oveng</b> (chefferie-Azememba sur 2 km, Collège Obama-Nkol Meyos sur 3 km, Mission Elig- Ekani sur 2 km), <b>Nomayos 2</b> (Ancienne gare routière-Nomayos Axe lourd Yaoundé-Douala sur 3 km), <b>Mbankomo village</b> (carrefour Angon 2-Doum 2-Ntionale N°3 sur 3 km, Nationale N°3-Okoa Maria sur 2 km, Nkoltit-Bilik Bivousok-Nkol-Messeng sur 10 km), <b>Mbadoumou</b> (Mefou Assi-Mbadoumou-Bibong Bidoung-Eloumden sur 5 km), <b>Bibong Bidoum</b> (Loumden 2-Nomayos 2 sur 3 km, carrefour Owoundi-Mbadoumou sur 1 km, Chefferie-Axe lourd sur 3 km), <b>Mefou-Assi</b> (Carrefour Ebanda-Mbadoumou sur 3 km), <b>Ongot</b> (Nkol-Mekoulou-Mefomo sur 10 km), <b>Nden</b> (Tikong-Ndel sur 7 km), <b>Eloumden 2</b> (Carrière-carrefour Roger Milla sur 2 km), <b>Eloumden 1, Nkomekui</b> (Nkomeyos- Nkomekui sur 16 km et Nkomekui-Nkolzama sur 4 km), <b>Angala</b> (Ayene-Angala sur 20 km), <b>Edipkombo</b> (Edipkombo-Ayene sur 10 km), <b>Angongo</b> (Tikong-Angongo sur 10 km), <b>Nkolmewouth</b> (Nkol Lobo-Kolo sur 3 km, carrefour Nkolmewouth-Mbongo sur 3 km), <b>Mbongo</b> (Entrée PK 41-Nkolmewouth sur 7km), <b>Nkolbiyen</b> (Elig Akeng-rivière Ekoana sur 2 km, Afanaya-Nkolbiyen sur 14 km), <b>Abang</b> (Abang-Nden sur 5 km), <b>Ntang, Bibe</b> (Binguela-Nkong Biyen sur 5 km), <b>Nkolngok</b> (Ekoum Adzap Ossa sur 7 km), <b>Binguela 2</b> (Elig Mebenga-Avewa sur 5 km, Avewa-Bibe sur 1 km, Binguela 2-Elig Effa Ada-Elig Mebenga sur 5 km), <b>Okoa Maria</b> (école publique-Okoa sur 1 km, Axe lourd-Ossa vers Mbankomo village sur 1 km), <b>Ebeba 2</b> (entrée Otélé-Ekoumdoum sur 2 km, Elig Adzale-Ekoumdoum-Axe lourd sur 6 km), <b>Nkong Binguela</b> (Binguela-</p>		3 200 000 000	<ul style="list-style-type: none"> <li>Après étude de faisabilité,</li> <li>Étude des sols pour des ouvrages à construire</li> </ul>
			1 460 000 000	<ul style="list-style-type: none"> <li>Après étude de faisabilité,</li> <li>Bien définir chaque itinéraire</li> <li>Élaboration des schémas d'itinéraires,</li> <li>Étude des sols pour des ouvrages à construire,</li> <li>Établissement des plans des ouvrages</li> <li>Élaboration des devis estimatifs et quantitatifs</li> </ul>

## Plan Communal de Développement de Mbankomo

	<p>Mbankomo sur 2 km), <b>Nkolmenyengue</b> (Entrée Etil Bibegue-Eboro Ngoue sur 6 km, Etil Bibegue- chefferie Nkolmenyengue sur 11 km), <b>Nkolyegue 1</b> (Ebeba 1-Angongo sur 3 km, Axe lourd-piste de cacao-chefferie Nkolyegue 1 sur 1 km), <b>Zoatoupsi</b> (axe lourd - Nkoloman sur 5 km), <b>Elig Essomballa</b> (Nkolbisson- Elig Essomballa sur 5 km), <b>Mbayengue 1</b> (Chefferie Mbayengue 1 – Mbayengue 2 sur 04 km), <b>Ntouissong 2</b> (Oveng- Ntouissong 2 sur 5 km, Oveng-Etoang-Adzap-Melen sur 4 km), <b>Elig Akeng 1</b> (Elig Akeng 1- Mimbam sur 4 km, Oliga-Mimbam sur 5 km), <b>Elig Akeng 2</b> sur 3 km), <b>Ntouissong 3</b> (chefferie Ntouissong 3-Bibe sur 2,5 km), <b>Nkol Akono</b> (Oveng-Elig Ekani sur 2 km), <b>Bikologbikome</b> (Lobo à Nkondougou 6 de 4,5 km, Bikologbikome 1 à NkolNgock de 2 km), <b>Ngatsongo</b> (Ngoumou 1 – Nkondougou 2 sur 7 km), <b>Nkoabang</b> (Ngoumou 1 – Nkondougou 2 sur 7 km), <b>Biyan</b> (Akoan – Biyan sur 4 km, Biyan – Nkol Binang sur 3 km), <b>Ngoumou 1</b> (Ngoumou 1 – Ekouana avec buse sur Ekouana sur 3 km), <b>Zoassel 2</b> (Carrefour Ban Mvog – Ezalla sur 10 km avec passage à niveau et deux dalots sur la rivière pont sur Akono avec son bras mort), (Biwome-Eglise Tikong sur 8 km et Eglise Tikong – nationale N°3 sur 3 km)</p>		
	<p><b>1.1.3. Ouverture de l'axe Ebeba 1</b> (Mbo NGO-Chefferie-Bingongok sur 5 km), <b>Nomayos 2</b> (chefferie-Cimencam sur 3 km), <b>Memvini</b> (Memvini-Nkol Yegue 2 sur 1,5 km, Tikong- Memvini sur 7 km), <b>Nkolbiyen</b> (jusqu'à la rivière sur 1 km), <b>Okoa Maria</b> (piste Kesen-axe lourd sur 3 km), <b>Mian</b> (Biwene-Tikong sur 5 km), <b>Ebeba 2</b> (école publique Ebeba 2-Nkol Oveng sur 2 km), <b>Nkong Binguela</b> (Binguela-Ekoko sur 3 km), <b>Messok</b> (Entrée chefferie-Etil Bibegue sur 5 km)</p>	177 500 000	<ul style="list-style-type: none"> <li>• Après étude de faisabilité,</li> <li>• Bien définir chaque itinéraire</li> <li>• Élaboration des schémas d'itinéraires,</li> <li>• Étude des sols pour des ouvrages à construire,</li> <li>• Établissement des plans des ouvrages</li> </ul> <p>Élaboration des devis estimatifs et quantitatifs après étude de faisabilité</p>
	<p><b>2.1.1.</b> Construction de barrière de pluie à Okong, Mefomo, Kala, Oveng, Mbadoumou, Bibong Bidoum, Ongot, Nden, Nkomekui, Edipkombo, Angongo (Angongo 1), Ntang, Ebeba 2, Elig Akeng 2, Zoassel 2, après GPIC, 02 sur l'axe Tikong-Angongo en aval et en amont</p>	30 000 000	Sensibilisation des usagers et des garde-barrières
	<p><b>2.1.2.</b> Réfection (ou remplacement) de buse/pont endommagées à <b>Okong</b> (02 buses), <b>Nkot Nkong</b> (buse sur la rivière Bifunkobo par une buse de 60 m et sur la rivière Zambibegele), <b>Mbankomo village</b> (Buse sur Djobo), <b>Angala</b>, <b>Memvini</b> (03 buses), <b>Abang</b> (buse au niveau de Meza'a par un Dalot), <b>Ntang</b>, <b>Nkolmenyengue</b> (Pont sur Metoubou), <b>Nkolyegue 1</b> (buse défectueuse sur la rivière Biwele), <b>Elig Akeng 2</b> (Nkol Essuma), <b>Ntouissong 3</b> (buse sur la rivière Afeufeugue), Nkolmewouth-Ebeba sur la rivière Longo, Angongo, Tikong, <b>Nkolyegue 2</b> (pont sur la rivière Yegue venant de l'axe lourd à 750 m)</p>	3 000 000	Après étude de faisabilité
	<p><b>2.1.3.</b> Installation d'un dalot à <b>Abang</b> (de 02 m de diamètre au niveau de la rivière d'Essossogo à Abang centre), <b>Menyeng Adzap</b>, <b>Eloumden 1</b> (sur la rivière Bive vers l'école privée Schedom)</p>	500 000	Après étude de faisabilité
	<p><b>2.1.4.</b> Construction des ponts en Béton armé à <b>Ebeba 1</b> (sur la rivière Lomgo- Messimezoa-Mbongo-Mebarba), <b>Nkomekui</b> (sur la rivière Zama), <b>Bibe</b> (sur Afeufeugue), <b>Nkong Biyen</b> (Djolon), <b>Nkolngok</b> (vers Edzom et Mbedoumo), <b>Nkolmenyengue</b> (sur Metoubou vers Etil Bibegue), <b>Messok</b> (pont sur la rivière Metoubou), Angongo (sur la route Tikong-Angongo, pont de 5x5m), <b>Zoatoupsi</b> (un pont de 10x7m sur la rivière Mekongo)</p>	140 000 000	Après étude de faisabilité
	<p><b>2.1.5.</b> Construction de dos d'âne à <b>Nomayos 2</b> (02 sur la nationale N°3 à l'entrée et à la sortie), <b>Nomayos 1</b> (Nomayos 2-Mbankomo (01), carrefour Ngoumou-Binguela 1 (2)), Eloumden 1, <b>Angongo</b> (au niveau de du carrefour Tikong)</p>	500 000	
	<p><b>2.1.6.</b> Construction des caniveaux sur 1 km en béton armé à Mefou-Assi (derrière la laverie)</p>	5 000 000	
	<p><b>2.1.7.</b> Élargissement de la route à Nkong Biyen (zone rivière Odjolon-Nkong Biyen sur 4 km)</p>	20 000 000	
	<p><b>TOTAL</b></p>	<b>5 036 500 000</b>	



## Plan Communal de Développement de Mbankomo

**Secteur. 32 :** VIH/SIDA

**PROBLÈME :** Prévalence du VIH/SIDA

Logique d'intervention	Indicateur objectivement vérifiable	Moyens / Sources de vérification	Suppositions / Hypothèse de réalisation
Objectif supérieur	Réduire de 50% la prévalence du VIH/SIDA et ramener le taux de décès associé au paludisme à moins de 10%		
Objectif global	Réduire la prévalence du taux de VIH/SIDA		
Objectifs spécifiques	1. Intensifier l'éducation des populations sur le VIH/SIDA	-Nombre de campagnes organisées par an -Nombre de campagnes de sensibilisation tenues	-Rapports d'activités sectorielles Implication des comités de concertation (cas échéant), des autorités communales et administratives
	2. Décentraliser la gestion des antis rétroviraux au niveau des CSI	-Nombre d'infrastructures sanitaires construites	-Rapport d'activités sectorielles -PV de réception, -Photos -Décision des hautes autorités sectorielles -Implication des populations et des autorités communales et administratives
	3. Faciliter l'accès au traitement du VIH/SIDA en vulgarisant l'objet test and treat	-Nombre d'anti rétroviraux acquis	-Rapport d'activités sectorielles -Décision des hautes autorités sectorielles -Implication des populations et des autorités communales et administratives
Résultats	1.1. Les éducateurs de proximité sont mis en place et travaillent	-Nombre de pairs éducateurs formés	-Rapports d'activités sectorielles Implication des comités de concertation (cas échéant), des autorités communales et administratives
	1.2. L'accès aux informations sur le VIH/SIDA est facilité	-Nombre de campagne de sensibilisation par an -Nombre de dépistage gratuit par an	-Rapports d'activités sectorielles -Décision des hautes autorités sectorielles -Implication des populations et des autorités communales et administratives
	2.1. Le plateau technique des infrastructures sanitaires est renforcé	-Nombre d'infrastructures sanitaire construites et équipées -Listes et nombre du matériel médical acquis	-PV de réception -Photos -Rapports sectoriels -Étude de faisabilité -Disponibilité des ressources financières -Existence d'un espace pour édification de l'infrastructure
	3.1. Les structures sanitaires existantes sont approvisionnées en antis rétroviraux	-Nombre de structures sanitaires approvisionnées en ARV selon la fréquence de la demande	--Rapports d'activités sectorielles -Décision des hautes autorités sectorielles -Implication des populations et des autorités communales et administratives
Activités			<b>Coûts (FCFA)</b>
	1.1.1. Mise en place et formation des pairs éducateurs par secteurs ou par village		4 800 000
	1.1.2. Renforcement des capacités des pairs éducateurs		4 800 000
	1.1.3. Prise en charge psychosociale des personnes vivant avec le VIH		PM
	1.2.1. Organisation des campagnes de sensibilisation pour la réduction de la prévalence du VIH/SIDA		3 000 000
	1.2.2. Organisation des campagnes de dépistage gratuit de VIH/SIDA		48 000 000
	1.2.3. Renforcement du signal Tv/Radio national		5 000 000
	2.1.1. Construction et équipement d'un hôpital de référence à Mbankomo		200 000 000
	3.1.1. Approvisionnement des structures sanitaires en ARV		50 000 000
	3.1.2. Distribution des Anti Rétroviraux et suivi médical des enfants vivant avec le VIH		10 000 000
		<b>316 000 000</b>	<b>Conditions préalables</b>

*Plan Communal de Développement de Mbankomo*

**4.18. Coût estimatif du PCD**

Le tableau ci-après récapitule l'ensemble des coûts estimatifs des cadres logiques par secteur.

**Tableau 22** : Coût estimatif du PCD de Mbankomo

	<b>SECTEURS</b>	<b>MONTANTS</b>
1	ADMINISTRATION TERRITORIALE	314 000 000
2	AFFAIRES SOCIALES	75 660 000
3	AGRICULTURE ET DÉVELOPPEMENT RURAL	2 158 400 000
4	ARTS ET CULTURE	808 000 000
5	COMMERCE	142 000 000
6	COMMUNICATION	943 000 000
7	DÉVELOPPEMENT DE L'ÉCONOMIE LOCALE	/
8	DOMAINES ET AFFAIRES FONCIÈRES	34 000 000
9	EAU	1 034 000 000
10	ÉNERGIE	840 900 000
11	ÉDUCATION DE BASE	3 644 100 000
12	ÉLEVAGE, PÊCHE ET INDUSTRIE ANIMALE	503 200 000
13	EMPLOI ET FORMATION PROFESSIONNELLE	1 473 100 000
14	ENSEIGNEMENTS SECONDAIRES	2 043 500 000
15	ENSEIGNEMENT SUPÉRIEUR	117 000 000
16	ENVIRONNEMENT ET PROTECTION DE LA NATURE ET DÉVELOPPEMENT DURABLE	256 000 000
17	FORET ET FAUNE	58 500 000
18	HABITAT ET DÉVELOPPEMENT URBAIN	50 185 500 000
19	INSTITUTION COMMUNALE	102 500 000
20	JEUNESSE ET ÉDUCATION CIVIQUE	266 000 000
21	MINES, INDUSTRIE ET DÉVELOPPEMENT TECHNOLOGIQUE	125 000 000
22	PETITES ET MOYENNES ENTREPRISES, ÉCONOMIE SOCIALE ET ARTISANAT	88 200 000
23	POSTES ET TÉLÉCOMMUNICATION	1 111 500 000
24	PROMOTION DE LA FEMME ET DE LA FAMILLE	417 000 000
25	RECHERCHE SCIENTIFIQUE ET INNOVATIONS	113 000 000
26	SANTE PUBLIQUE	1 553 500 000
27	SPORT ET ÉDUCATION PHYSIQUE	719 500 000
28	TOURISME ET LOISIRS	215 000 000
29	TRANSPORT	301 000 000
30	TRAVAIL ET SÉCURITÉ SOCIALE	19 000 000
31	TRAVAUX PUBLICS	5 036 500 000
32	VIH/SIDA	/
	<b>TOTAL</b>	<b>74 698 560 000</b>

*Source* : Atelier de planification du PCD Mars 2018

# **5- PLANIFICATION**

### 5.1. Vision et objectifs du PCD

À l'horizon 2030, **la commune de Mbankomo se veut une cité de développée et attractive où toutes les populations ont accès aux services socio-économiques de base dans le respect de l'environnement** ». Elle a été réalisée sur la base des informations issues des diagnostics participatifs et des statistiques détenues par les sectoriels de la Mefou et Akono présent lors de l'atelier de planification, au regard des réalités inhérentes à la localité. Cette vision s'appuie sur les résultats des études rétrospectives, le recensement des besoins et aspirations des populations à la base. Ainsi, elle systématise les aspirations exprimées par les différents acteurs et se résume comme suit conformément aux programmes techniques :

- **Assainissement** améliorer de 0,79% à 1,59% l'assainissement dans la commune d'ici 2023
- **Eau** : améliorer de 63,09% à 72,56% l'accès à l'eau potable dans la commune d'ici 2023
- **Santé** : améliorer de 59,02% à 60,66% de la santé publique dans la commune d'ici 2023
- **Éducation de base** : améliorer de 88,24% à 94,57% l'accès à l'éducation de base de qualité dans la commune d'ici 2023
- **Électricité** : améliorer de 52,69% à 72,04% le taux de couverture en énergie électrique dans la commune d'ici 2023
- **Route** : améliorer de 90,14% à 98,75% l'état du réseau routier dans la commune d'ici 2023
- **Télécommunication** : améliorer de 67% à 100% les services des transports dans la commune d'ici 2023

### 5.2. Éléments de cadrage

Le présent cadrage s'articulera autour des projets prioritaires et le cadrage budgétaire

## *Plan Communal de Développement de Mbankomo*

### 5.2.1. Cadrage budgétaire sur la base des CA (sur trois ans)

Réalisé à partir des comptes administratifs validés des trois derniers exercices 2015, 2016 et 2017, le cadrage budgétaire de la commune de Mbankomo se présente ainsi qu'il suit :

Année	BUDGET	Total CA	Montant total investissement réalisé	Investissement sur Ressources sûres	Capacité propre d'investissement
2015	511 740 044	695 286 012	305 146 616	233 724 203	233 724 203
2016	918 176 438	685 294 204	421 220 133	248 499 799	248 499 799
2017	1 193 768 544	743 664 292	410 620 774	261 677 646	261 677 646
<b>Total sur 3 ans</b>	<b>2 623 685 026</b>	<b>2 124 244 508</b>	<b>1 136 987 523</b>	<b>743 901 647</b>	<b>743 901 647</b>
<b>moyenne annuelle sur 3 ans</b>	874 561 675	708 081 503	378 995 841	247 967 216	247 967 216
<b>Prospection annuelle</b>				<b>871 489 832</b>	<b>Aux ressources propres sont ajoutées les ressources sûres (redevances, allocations PNDP, transfert du MINTP, FEICOM, DGD du MINDDEVEL</b>

*Source : Atelier de planification du PCD Aout 2018*

Du tableau ci-dessus, il ressort que la commune a une capacité de financement sous fond propre de 247 967 216 FCFA. Par ailleurs, la matrice ci-dessous réalisée à partir du précédent tableau, permet de constater des fonds additionnels de 100 000 000 de francs CFA issus de la dotation du MINDDEVEL, de 60 000 000 FCFA du PNDP, 27 777 700 FCFA du MINTP et de 272 222 300 FCFA du BIP sur cinq (05) exercices allant de 2019 à 2023.

Année	2019	2020	2021	2022	2023	Total sur 05 ans
<b>Commune</b>	247 967 216	247 967 216	247 967 216	247 967 216	247 967 216	<b>1 239 836 080</b>
<b>MINDDEVEL</b>	100 000 000	100 000 000	100 000 000	100 000 000	100 000 000	<b>500 000 000</b>
<b>PNDP</b>	60 000 000	-	-	-	-	<b>60 000 000</b>
<b>MINTP</b>	27 777 700	27 777 700	27 777 700	27 777 700	27 777 700	<b>138 888 500</b>
<b>BIP</b>	435 744 916	-	-	-	-	<b>435 744 916</b>
<b>TOTAL</b>	<b>871 489 832</b>	<b>375 744 916</b>	<b>375 744 916</b>	<b>375 744 916</b>	<b>375 744 916</b>	<b>2 374 469 496</b>

### 5.2.2. - Ranking des villages

Le ranking général ou sectoriel consiste à un classement des villages en fonction de la priorité d'intervention ou investissement de la Commune. Il se fonde essentiellement sur la volonté de l'exécutif de veiller au respect des principes suivants:

- Équité
- Urgence
- Pertinence
- Faisabilité (disponibilité des ressources nécessaires)

**Plan Communal de Développement de Mbankomo**

**5.2.2.1. Ranking général des villages**

**Tableau 23 : Ranking général des villages**

LOCALITÉ	RANG	PRIORITÉS DES PRIORITÉS	JUSTIFICATIONS
<b>ESPACE URBAIN/ Villages/ Commune</b>	<b>1</b>	Construction d'un parc à Camion	En tant qu'espace urbain, il est important que Ayo et ses quartiers constitutifs bénéficient des investissements appropriés pour la ville au regard de sa démographie et des différents enjeux (sécuritaire, foncier, commerciaux)
<b>Nkoabang</b>	<b>2</b>	Extension du courant électrique MT de Ngoumou 1 à Nkondougou 1 de 7 km	Avec une population estimée à 148 âmes et 03 quartiers, on ne compte aucune infrastructure sociale
<b>Bikologbikome</b>	<b>3</b>	Reprofilage de la route Entrée Nkondougou 6 à BikéBizék de 10 km	Insuffisance d'infrastructure (hydraulique, routier)
<b>Ossonkia</b>	<b>4</b>	Reprofilage de la route Mefomo-Ossonkia 5 km	Le mauvais état de la route entraîne le faible développement des activités socio-économiques
<b>Nkot Nkong</b>	<b>5</b>	Extension du réseau électrique de la chefferie à la limite avec Nkolyegue 2 monophasé BT sur 5km	L'absence d'électricité entraîne le faible développement des activités socio-économiques
<b>Angala</b>	<b>6</b>	Réinstallation de la ligne électrique Nkomekui-Angala 3 km BT triphasée	L'absence d'électricité entraîne le faible développement des activités socio-économiques
<b>Ossokoe</b>	<b>7</b>	Extension du réseau électrique MT triphasée d'Ossokoe à Oveng sur 3 km	L'absence d'électricité entraîne le faible développement des activités socio-économiques
<b>Okong</b>	<b>8</b>	Construction d'un forage à Okong 1	Insuffisance d'infrastructure (hydraulique, routier)
<b>Elig Akeng 1</b>	<b>9</b>	Extension du réseau électrique sur 1,6 km à Elig Akeng 2	L'absence d'électricité entraîne le faible développement des activités socio-économiques
<b>Angon 1</b>	<b>10</b>	Reprofilage de la route tronçon CAF-Angon 1 - Mbayengue sur 7 km	Le mauvais état de la route entraîne le faible développement des activités socio-économiques
<b>Kala</b>	<b>11</b>	Création et construction d'un CETIC	Insuffisance d'infrastructure scolaire
<b>Nkolntsam</b>	<b>12</b>	Extension du réseau électrique de pont Okoa Maria à Ongot sur 6 km MT BT triphasée	L'absence d'électricité entraîne le faible développement des activités socio-économiques
<b>Nkolyegue 1</b>	<b>13</b>	Reprofilage de la route axe Angongo-Ebeba sur 6 km	Le mauvais état de la route entraîne le faible développement des activités socio-économiques
<b>Nkolyegue 2</b>	<b>14</b>	Extension du réseau électrique de Nkot-Nkong à Nkolyegue 2 sur 5 km monophasé BT	L'absence d'électricité entraîne le faible développement des activités socio-économiques
<b>Menyeng Adzap</b>	<b>15</b>	Extension du réseau électrique MT triphasée de Obokoe à Menyeng Adzap sur 3 km	L'absence d'électricité entraîne le faible développement des activités socio-économiques
<b>Nkolmenyengue</b>	<b>16</b>	Construction d'un forage à Bileninyi	Insuffisance d'infrastructures (hydrauliques, scolaire, sanitaire)
<b>Messok</b>	<b>17</b>	Ouverture de l'axe Angongo-Messok 1 centre - Etib Bibegue sur 8 km avec construction d'un pont sur la rivière Metubu	Le mauvais état de la route entraîne le faible développement des activités socio-économiques
<b>Ntouissong 2</b>	<b>18</b>	Extension du réseau électrique BT triphasé sur 4 km (Elig Akeng 2-Ntouissong)	L'absence d'électricité entraîne le faible développement des activités socio-économiques
<b>Ntouessong 3</b>	<b>19</b>	Reprofilage du réseau routier Oveng-Etoang-Adzap-Melen sur 4 km	Le mauvais état de la route entraîne le faible développement des activités socio-économiques
<b>Zoassel 1</b>	<b>20</b>	Reprofilage de la route Entrée EPAB à	Mauvais état des dessertes



**Plan Communal de Développement de Mbankomo**

LOCALITÉ	RANG	PRIORITÉS DES PRIORITÉS	JUSTIFICATIONS
		Limite Bikok avec un pont sur la rivière Avouara de 15 km	
<b>Zoassel 2</b>	<b>21</b>	Reprofilage de la route du Carrefour Bahog à Frontière Bikok de 15 km	Difficulté de déplacement des personnes et des biens <sup>7</sup>
<b>Mbongo</b>	<b>22</b>	Reprofilage de la route entrée PK4-Mbongo-Nkolmewouth sur 7 km avec revêtement de latérite	Le mauvais état de la route entraîne le faible développement des activités socio-économiques
<b>Nden</b>	<b>23</b>	Extension du réseau électrique BT triphasée Tikon-Nden sur 2 km	L'absence d'électricité entraîne le faible développement des activités socio-économiques
<b>Nkol Akono</b>	<b>24</b>	Reprofilage de la route Oveng-Elig Ekam 1 sur 2 km	Le mauvais état de la route entraîne le faible développement des activités socio-économiques
<b>Nomayos 2</b>	<b>25</b>	Construction d'un forage à la chefferie de Nomayos 2	Insuffisance de points d'eau potable (1329 âmes pour 01 puits) et inexistence d'autres infrastructures sociales
<b>Memvini</b>	<b>26</b>	Extension du réseau électrique de Memvini à Mbal Elong monophasé BT sur 5 km	Insuffisance de points d'eau potable (745 âmes pour 01 puits et 01 forage) et inexistence d'autres infrastructures sociales
<b>Bibe</b>	<b>27</b>	Réhabilitation du forage situé à la chefferie	Insuffisance de point d'eau potable (02 forages non fonctionnels pour 1337 âmes)
<b>Ebeba 1</b>	<b>28</b>	Extension du réseau électrique Mbongo -Ebeba 1 5km BT triphasée	L'absence d'électricité entraîne le faible développement des activités socio-économiques
<b>Nkolbiyen</b>	<b>29</b>	Construction d'un forage à Bileninyi	Accès difficile à l'eau potable
<b>Nkoloman</b>	<b>30</b>	Création et construction d'un CSI	Insuffisance d'infrastructure (sanitaire, hydraulique)
<b>Nkomekui</b>	<b>31</b>	Construction d'un forage à Nkolmelen	Insuffisance d'infrastructure (sanitaire, hydraulique)
<b>Nkoumadzap</b>	<b>32</b>	Construction d'un forage à l'école publique de Nkoumadzap	Insuffisance d'infrastructures (sanitaire, hydraulique)
<b>Ntang</b>	<b>33</b>	Réhabilitation de l'école primaire publique	Insuffisance d'infrastructures (sanitaire, hydraulique)
<b>Abang</b>	<b>34</b>	Extension du réseau électrique de Memvini à Abang sur 5 km triphasé MT BT	L'absence d'électricité entraîne le faible développement des activités socio-économiques
<b>Angongo</b>	<b>35</b>	Extension du réseau électrique sur 7 km monophasé, Tikon-Angongo	Insuffisance d'infrastructures (sanitaires, électrique) et détérioration du réseau routier
<b>Edipkombo</b>	<b>36</b>	Reprofilage de la route Edipkombo-Ayene sur 10 km avec revêtement de latérite	Le mauvais état de la route entraîne le faible développement des activités socio-économiques
<b>Elig Akeng 2</b>	<b>37</b>	Construction d'un forage entre la paroisse et Nkol Essomba	Insuffisance d'infrastructures sanitaire
<b>Mbankomo village</b>	<b>38</b>	Construction d'un forage à Nkolmesseng	Insuffisance d'infrastructures (hydraulique, scolaire)
<b>Mbayengue 1</b>	<b>39</b>	Construction d'un forage à Mbayengue 1 (Fouda Jean)	Insuffisance d'infrastructures hydraulique
<b>Nkadip</b>	<b>40</b>	Construction d'un bloc de 02 salles de classe à l'école maternelle	Insuffisance d'infrastructure scolaire et détérioration du réseau routier
<b>Etil Bibegue</b>	<b>41</b>	Reprofilage de la route CAF-Etil Bibegue 18 km	Le mauvais état de la route entraîne le faible développement des activités socio-économiques
<b>Ngoumou 1</b>	<b>42</b>	Reprofilage de la l'axe Ngoumou 1 à Ntouessong 1 passant par Ekoana Assi	Le mauvais état de la route entraîne le faible développement des activités socio-économiques
<b>Nkolngok</b>	<b>43</b>	Construction d'un bloc de 02 salles de classe pour la maternelle	Insuffisance d'infrastructures scolaires
<b>Ngatsongo</b>	<b>44</b>	Extension du courant électrique MT de Ngoumou 1 à Nkondougou 2 de 7 km	L'absence d'énergie électrique entraîne le faible développement des activités socio-

**Plan Communal de Développement de Mbankomo**

LOCALITÉ	RANG	PRIORITÉS DES PRIORITÉS	JUSTIFICATIONS
			économiques
Angon 2	45	Extension du réseau électrique MT triphasée sur 7 km à Angon 2	L'absence d'énergie électrique entraîne le faible développement des activités socio-économiques
Nkolmewouth	46	Réhabilitation d'un bloc de 06 salles de classe à l'école primaire	Insuffisance d'infrastructures scolaire de qualité
Binguela 2	47	Construction d'un forage à la chefferie Binguela 2	Insuffisance d'infrastructure (scolaire et sanitaire)
Nomayos 1	48	Construction d'un forage au carrefour Ngoumou	Insuffisance de point d'eau potable
Nkong Biyen	49	Construction d'un forage au CETIC	Insuffisance de point d'eau potable
Binguela 1	50	Installation d'un nouveau transformateur à Binguela 1	La difficulté d'accès à l'électricité de qualité est un frein aux activités socio-économiques
Bibong Bidoum	51	Construction d'un forage à la chefferie	Accès difficile à l'eau potable (aucun forage pour 2672 âmes)
Elig Essomballa	52	Reprofilage de la route Yaoundé 6-Elig Essomballa sur 5 km	Le mauvais état de la route entraîne le faible développement des activités socio-économiques
Mefomo	53	Construction d'un puits à Mefomo Ouest	Insuffisance d'infrastructure (scolaire, hydraulique, sanitaire)
Ebeba 2	54	Construction d'un bloc de 02 salles de classe à l'école primaire d'Ekoumdoum	Insuffisance d'infrastructure scolaire
Mian	55	Reprofilage de la route Tikong-Biwome sur 3 km	Le mauvais état de la route entraîne le faible développement des activités socio-économiques
Okoa Maria	56	Construction d'un bloc de 02 salles de classe à l'école maternelle d'Okoa Maria	Insuffisance d'infrastructure scolaire
Biyan	57	Ouverture de la piste Biyan – Ekoan de 5 km	L'insuffisance de route entraîne le faible développement des activités socio-économiques
Ongot	58	Reprofilage de la route Nkolo-Mefomo sur 12 km avec revêtement de latérite	Le mauvais état de la route entraîne le faible développement des activités socio-économiques
Oveng	59	Construction d'une antenne de relais de communication téléphonique (tous réseaux)	L'absence d'infrastructure de communication entraîne le faible développement des activités socio-économiques
Zoatoupsi	60	Reprofilage de la route axe lourd - Nkoloman sur 5 km	Le mauvais état de la route entraîne le faible développement des activités socio-économiques
Nkong Binguela	61	Construction d'un bloc de 02 salles de classe au lycée de Binguela	Insuffisance d'infrastructure scolaire
Eloumden 2	62	Bitumage de la route axe Eloumden 2-Mbankomo sur 05 km	Le mauvais état de la route entraîne le faible développement des activités socio-économiques
Mefou Assi	63	Reprofilage de la route Carrefour Ebanda-Mbandoumou sur 1,5 km avec revêtement de latérite	Le mauvais état de la route entraîne le faible développement des activités socio-économiques
Eloumden 1	64	Construction d'un forage à Bivee Ayat	Insuffisance d'infrastructure hydraulique (aucun forage pour 700 habitants)
Mbadoumou	65	Reprofilage de la route en terre avec revêtement de latérite et caniveaux coulés sur 5 km Mefou Assi-Bibong Bidoung Loumden	Le mauvais état de la route entraîne le faible développement des activités socio-économiques

*Source : Atelier de planification du PCD Août 2018*

*Plan Communal de Développement de Mbankomo*

**5.2.2.2. Ranking sectoriel des villages**

**Tableau 24 : Ranking sectoriel**

SECTEURS	LOCALITÉ	LIBELLÉ DU PROJET	RANG	JUSTIFICATIONS
<b>Eau</b>	<b>Nkong Biyen</b>	Construction d'un forage au CETIC	<b>1</b>	Pour une population de 433 habitants, il n'existe aucun forage et puits
	<b>Okong</b>	Construction d'un forage à Okong 1	<b>2</b>	Existence d'un forage pour une population de 717 habitants
	<b>Bibong Bidoumou</b>	Construction d'un forage à la chefferie	<b>3</b>	Avec une population de 2672 habitants, l'accès à l'eau potable se pose avec acuité
	<b>Mbankomo village</b>	Construction d'un forage à Nkolmesseng	<b>4</b>	Accès difficile à l'eau potable
	<b>Nkomekui</b>	Construction d'un forage à Nkol Melen	<b>5</b>	Pour une population de 310 habitants et un village de grande superficie, il n'existe qu'un point d'eau
	<b>Eloumden 1</b>	Construction d'un forage à Bivee Ayat	<b>6</b>	Inexistence de points d'eau potable pour une population de 700 habitants
	<b>Nomayos 2</b>	Construction d'un forage à la chefferie de Nomayos 2	<b>7</b>	Il n'existe qu'un forage pour une population de 1329 habitants
	<b>Nkolbiyen</b>	Construction d'un forage à Bileninyi	<b>8</b>	Insuffisance de points d'eau potable Populations: 361, 02 forages
	<b>Nkoumadzap</b>	Construction d'un forage à l'école publique de Nkoumadzap	<b>9</b>	Population: 623, Nombre de points d'eau 02 puits
	<b>Nomayos 1</b>	Construction d'un forage au carrefour Ngoumou	<b>10</b>	Il n'existe que 2 forages pour une population de 1964 habitants
	<b>Nkolmenyengue</b>	Construction d'un forage à Bileninyi	<b>11</b>	Existence de deux forages pour une population de 415 habitants
	<b>Elig Akeng 2</b>	Construction d'un forage entre la paroisse et Nkol Essomba	<b>12</b>	Population: 500 habitants, nombre de puits 03
	<b>Bibe</b>	Réhabilitation du forage situé à la chefferie	<b>13</b>	Il n'existe que deux forages pour une population de 1337 habitants
	<b>Mefomo</b>	Construction d'un puits à Mefomo Ouest	<b>14</b>	Une adduction d'eau scan water non fonctionnelle pour une population de 1011 habitants
	<b>Mbayengue 1</b>	Construction d'un forage à Mbayengue 1 (Fouda Jean)	<b>15</b>	Ce village dispose de cinq forages pour une population de 476 habitants
	<b>Binguela 2</b>	Construction d'un forage à la chefferie Binguela 2	<b>16</b>	406 habitants pour six forages et trois puits
<b>Éducation</b>	<b>Kala</b>	Création et construction d'un CETIC	1	Inexistence d'une école maternelle et primaire
	<b>Ntang</b>	Réhabilitation de l'école primaire publique	2	Existence de trois bâtiments en mauvais état
	<b>Nkadip</b>	Construction d'un bloc de 02 salles de classe à l'école maternelle	3	Insuffisance de salles de classe, nombre d'élèves: 198 élèves,
	<b>Okoa Maria</b>	Construction d'un bloc de 02 salles de classe à l'école maternelle d'Okoa Maria	4	Insuffisance de salles de classe, nombre d'élèves: 293 élèves,
	<b>Nkolmewouth</b>	Réhabilitation d'un bloc de 06 salles de classe à l'école primaire	5	Insuffisance de salles de classe
	<b>Nkolngok</b>	Construction d'un bloc de 02 salles de classe pour la maternelle	6	Insuffisance de salles de classe
	<b>Nkong Binguela</b>	Construction d'un bloc de 02 salles de classe au lycée de Binguela	7	Insuffisance de salles de classe
	<b>Ebeba 2</b>	Construction d'un bloc de 02 salles de classe à l'école primaire d'Ekoumdoum	8	Insuffisance de salles de classe

**Plan Communal de Développement de Mbankomo**

SECTEURS	LOCALITÉ	LIBELLÉ DU PROJET	RANG	JUSTIFICATIONS
<b>Électricité</b>	<b>Nkot Nkong</b>	Extension du réseau électrique de la chefferie à la limite avec Nkolyegue 2 monophasé BT sur 5km	1	Accès difficile à l'énergie électrique
	<b>Angala</b>	Réinstallation de la ligne électrique Nkomekui-Angala 3 km BT triphasée	2	Accès difficile à l'énergie électrique
	<b>Ossokoe</b>	Extension du réseau électrique MT triphasée de Ossokoe à Oveng sur 3 km	3	Accès difficile à l'énergie électrique
	<b>Elig Akeng 1</b>	Extension du réseau électrique sur 1,6 km à Elig Akeng 2	4	Accès difficile à l'énergie électrique
	<b>Nkolntsam</b>	Extension du réseau électrique de pont Okoa Maria à Ongot sur 6 km MT BT triphasée	5	Accès difficile à l'énergie électrique
	<b>Nkolyegue 2</b>	Extension du réseau électrique de Nkot-Nkong à Nkolyegue 2 sur 5 km monophasé BT	6	Accès difficile à l'énergie électrique
	<b>Ngatsongo</b>	Extension du courant électrique MT de Ngoumou 1 à Nkondougou 2 de 7 km	7	Accès difficile à l'énergie électrique
	<b>Nkoabang</b>	Extension du courant électrique MT de Ngoumou 1 à Nkondougou 1 de 7 km	8	Accès difficile à l'énergie électrique
	<b>Menyeng Adzap</b>	Extension du réseau électrique MT triphasée de Obokoe à Menyeng Adzap sur 3 km	9	Accès difficile à l'énergie électrique
	<b>Ntouissong 2</b>	Extension du réseau électrique BT triphasé sur 4 km (Elig Akeng 2-Ntouissong)	10	Accès difficile à l'énergie électrique
	<b>Memvini</b>	Extension du réseau électrique de Memvini à Mbal Elong monophasé BT sur 5 km	11	Accès difficile à l'énergie électrique
	<b>Nden</b>	Extension du réseau électrique BT triphasée Tikon-Nden sur 2 km	12	Accès difficile à l'énergie électrique
	<b>Ebeba 1</b>	Extension du réseau électrique Mbongo -Ebeba 1 5km BT triphasée	13	Accès difficile à l'énergie électrique
	<b>Angongo</b>	Extension du réseau électrique sur 7 km monophasé, Tikon-Angongo	14	Accès difficile à l'énergie électrique
	<b>Abang</b>	Extension du réseau électrique de Memvini à Abang sur 5 km triphasé MT BT	15	Accès difficile à l'énergie électrique
	<b>Angon 2</b>	Extension du réseau électrique MT triphasée sur 7 km à Angon 2	14	Accès difficile à l'énergie électrique
	<b>Binguela 1</b>	Installation d'un nouveau transformateur à Binguela 1	17	Accès difficile à l'énergie électrique
<b>Postes et Télécommunication</b>	<b>Oveng</b>	Construction d'une antenne de relais de communication téléphonique (tous réseaux)	1	Faible couverture du réseau téléphonique
<b>Route</b>	<b>Bikologbikome</b>	Reprofilage de la route Entrée Nkondougou 6 à BikéBizek de 10 km	1	Difficulté de déplacement des personnes et des biens
	<b>Ossonkia</b>	Reprofilage de la route Mefomo-Ossonkia 5 km	2	Difficulté de déplacement des personnes et des biens
	<b>Angon 1</b>	Reprofilage de la route tronçon CAF-Angon 1 - Mbayengue sur 7 km	3	Difficulté de déplacement des personnes et des biens

## Plan Communal de Développement de Mbankomo

SECTEURS	LOCALITÉ	LIBELLÉ DU PROJET	RANG	JUSTIFICATIONS
	<b>Nkolyegue 1</b>	Reprofilage de la route axe Angongo-Ebeba sur 6 km	<b>4</b>	Difficulté de déplacement des personnes et des biens
	<b>Messok</b>	Ouverture de l'axe Angongo-Messok 1 centre - Etil Bibegue sur 8 km avec construction d'un pont sur la rivière Metubu	<b>5</b>	Difficulté de déplacement des personnes et des biens
	<b>Zoassel 1</b>	Reprofilage de la route Entrée EPAB à Limite Bikok avec un pont sur la rivière Avouara de 15 km	<b>6</b>	Difficulté de déplacement des personnes et des biens
	<b>Zoassel 2</b>	Reprofilage de la route du Carrefour Bahnog à Frontière Bikok de 15 km	<b>7</b>	Difficulté de déplacement des personnes et des biens
	<b>Mbongo</b>	Reprofilage de la route entrée PK4-Mbongo-Nkolmewouth sur 7 km avec revêtement de latérite	<b>8</b>	Difficulté de déplacement des personnes et des biens
	<b>Nkol Akono</b>	Reprofilage de la route Oveng-Elig Ekam 1 sur 2 km	<b>9</b>	Difficulté de déplacement des personnes et des biens
	<b>Edipkombo</b>	Reprofilage de la route Edipkombo-Ayene sur 10 km avec revêtement de latérite	<b>10</b>	Difficulté de déplacement des personnes et des biens
	<b>Etil Bibegue</b>	Reprofilage de la route CAF-Etil Bibegue 18 km	<b>11</b>	Difficulté de déplacement des personnes et des biens
	<b>Ngoumou 1</b>	Reprofilage de la l'axe Ngoumou 1 à Ntouessong 1 passant par Ekoana Assi	<b>12</b>	Difficulté de déplacement des personnes et des biens
	<b>Elig Essomballa</b>	Reprofilage de la route Yaoundé 6-Elig Essomballa sur 5 km	<b>13</b>	Difficulté de déplacement des personnes et des biens
	<b>Ntouessong 3</b>	Reprofilage du réseau routier Oveng-Etoang-Adzap-Melen sur 4 km	<b>14</b>	Difficulté de déplacement des personnes et des biens
	<b>Mian</b>	Reprofilage de la route Tikong-Biwome sur 3 km	<b>15</b>	Difficulté de déplacement des personnes et des biens
	<b>Biyan</b>	Ouverture de la piste Biyan – Ekoan de 5 km	<b>16</b>	Difficulté de déplacement des personnes et des biens
	<b>Ongot</b>	Reprofilage de la route Nkolo-Mefomo sur 12 km avec revêtement de latérite	<b>17</b>	Difficulté de déplacement des personnes et des biens
	<b>Zoatoupsi</b>	Reprofilage de la route axe lourd - Nkoloman sur 5 km	<b>18</b>	Délabrement du réseau routier
	<b>Eloumden 2</b>	Bitumage de la route axe Eloumden 2-Mbankomo sur 05 km	<b>19</b>	Mauvais état des dessertes
	<b>Mefou Assi</b>	Reprofilage de la route Carrefour Ebanda-Mbandoumou sur 1,5 km avec revêtement de latérite	<b>20</b>	Mauvais état des dessertes
	<b>Mbadoumou</b>	Reprofilage de la route en terre avec revêtement de latérite et caniveaux coulés sur 5 km Mefou Assi-Bibong Bidoung Loumden	<b>21</b>	Mauvais état des dessertes
	<b>Santé</b>	<b>Nkoloman</b>	Création et construction d'un CSI	<b>1</b>

*Source : Atelier de planification du PCD Août 2018*

### 5.2.3. Validation des données de base par secteur

Tenue au cours de l'atelier de planification, la validation des données de base a consisté d'une part en la présentation des données sur 28 secteurs en présence des sectoriels d'arrondissement et départementaux ainsi qu'à l'ensemble des conseillers municipaux, autorités traditionnelles et présidents des comités de concertation de chaque village. D'autre part, il s'est agi de former six (06) commissions dans le but de passer au



## *Plan Communal de Développement de Mbankomo*

peigne fin lesdites données et de les valider. Au terme des travaux de commission, s'en est suivi des séances de restitutions, d'amendements et de validations desdites données de base.

### **5.2.4. Détermination du niveau d'accès aux services sociaux de base**

Le niveau d'accès des populations aux services sociaux de base se présente ainsi qu'il suit :

**Pour l'éducation**, il ressort que les populations (**56 581** habitants selon de le DPNV 2017) dans l'espace communal ont un niveau d'accès moyen dans l'éducation de base (54 écoles maternelles, 69 école primaires) ainsi qu'aux enseignements secondaires (11 établissements d'enseignements secondaires) au regard du nombre d'infrastructures scolaires dont dispose celui-ci.

**Tableau 25 :** Niveau d'accès aux infrastructures sociales

Caractéristiques	Nombres	Population
<b>ESPACE COMMUNAL</b>		
Écoles maternelles	54	<b>56 581 (18 320 habitants pour les enfants de 0 à 14 ans)</b>
Écoles primaires	69	
CETIC	05	
Lycée	09	
Collège privé (général et ou technique)	02	

**Pour l'eau**, la situation de référence nous renseigne que la commune de Mbankomo bénéficie de la couverture hydraulique des installations de la CDE et de quelques ouvrages hydrauliques tels les forages (108 puits dont 95 fonctionnels et 13 non fonctionnels, 88 forages dont 67 fonctionnels et 21 non fonctionnels et 04 adduction d'eau non fonctionnelles) Pour une population de **56 581 habitants, le niveau d'accès est relativement moyen.**

Population totale	Norme sectorielle (01 point d'eau pour 250 Hbts)	Nombre total de point d'eau fonctionnels	Nombre total de point d'eau non fonctionnels	Nombre total de point d'eau
41372	250	63	23	86
Ratio	258 <sup>15</sup>	657	1799	481
<b>Pour une couverture totale des besoins en eau potable, la commune devrait en construire</b>				
		491	1633	316

**Tableau 26 :** Niveau d'accès à l'eau potable

Le niveau d'accès à l'eau potable est ainsi faible. En effet, Partant du principe selon lequel la construction d'un point d'eau est destinée à 250 habitants, la commune de Mbankomo devrait construire 123 points d'eau tous fonctionnels (forage ou puits) pour l'accès total en eau potable.

En ce qui concerne le niveau d'accès **aux soins de santé**, la zone urbaine bénéficie d'une large couverture sanitaire pour une population de 16 899 habitants. Dix-neuf (19) structures sanitaires allant de la 3<sup>ème</sup> catégorie à la 7<sup>ème</sup> catégorie jouxtent l'espace urbain. En effet, partant du principe selon lequel la construction d'un centre de santé est fonction de la population (5 000 habitants) et des distances d'un village à un autre (05 km), l'accès aux

<sup>15</sup> Il s'est agi de d'appliquer cette formule par village (chefferie de 3<sup>ème</sup> degré) et non par la population totale de la commune



## *Plan Communal de Développement de Mbankomo*

soins de santé en zone urbaine est élevé tel que consigné dans le tableau ci-dessous. Quant à l'espace rural, pour quatorze (14) structures sanitaires et une population de 39 912 habitants l'accès est total selon la norme sectorielle (01 structure sanitaire pour 5000 habitants).

	Population totale	Nombre de structures requises selon la Norme sectorielle	Nombre Infrastructures sanitaires Espace Urbain	Nombre Infrastructures sanitaires Espace Rural	Nombre total
		5000	19	14	33
Espace Urbain	16 899	3	16	/	11
Espace Rural	39 912	8	/	6	

**Tableau 27 :** Niveau d'accès aux soins de santé

L'analyse en termes d'accès aux soins de santé dans l'espace rural est bonne au regard de la norme sectorielle (01 structure sanitaire pour 5000 habitants). En effet, ces quatorze (14) infrastructures suffisent. Cependant, en prenant en compte la norme « distances », cet accès aux soins de santé est faible voire très faible en raison de la grande superficie de la commune et des distances d'un village à un autre. La construction et l'équipement de onze (11) structures sanitaires sont nécessaires pour une bonne et totale couverture.

Pour l'électricité, le niveau de d'accès est passable. En effet seulement 17 villages sur 66 villages (26%) n'ont pas accès à l'électricité contre 30 (74%) qui en bénéficient.

## Plan Communal de Développement de Mbankomo

### 5.2.5. Ressources mobilisables et échéances

Les ressources mobilisables à échéance présente les fonds disponibles ou les fonds sûrs d'être acquis sur des bases tangibles pour une année échue. Son élaboration passe par l'identification des sources de financement (bailleurs de fonds ou partenaires) ainsi que les montant y afférents. Au terme de l'identification des montants, seuls les investissements nous permettent de procéder à l'élaboration d'un Plan d'Investissement Annuel.

**Tableau 28 :** Ressources mobilisables

SOURCES DE FINANCEMENT		MONTANT	DOMAINE/ SECTEUR/ AUTRE	STRATÉGIE DE MOBILISATION	UTILISATION		ÉCHÉANCES	
					INTITULÉ	FONCTIONNEMENT		INVESTISSEMENT
FEICOM		0	/	/	-	0%	0	
PNDP		60 000 000	Éducation de base, santé publique	Éligible au financement PNDP	Financement des Microprojets	0	(100%) 60 000 000	2019
BIP		300 000 000	Enseignements secondaires, éducation de base, santé publics, travaux publics, eau et énergie, agriculture, environnement	Dotation budgétaire de l'État	Financement des microprojets	0	(100%) 300 000 000	2019
MINDDEVEL		100 000 000	Sport, arts et culture, environnement, Travaux publics, eau et énergie	Dotation de l'État	Financement des microprojets	0%	(100%) 100 000 000	2019
Commune	CAC	85 000 000		Reversement FEICOM (péréquation)	Financement des projets	51 000 000	34 000 000	2019
	Ressources propres	209 000 000		Recouvrement, redevance	Financement des projets	125 400 000	83 600 000	2019
<b>TOTAL</b>		<b>754 000 000</b>				<b>176 400 000</b>	<b>577 600 000</b>	

*Source : Atelier de planification du PCD Mars 2018*

Il ressort de ce tableau que du montant total de **754 000 000** FCFA, seuls **577 600 000** FCFA consacrés à l'investissement seront réparties selon la source de financement pour l'élaboration de notre plan d'investissement annuel 2019.

### 5.3. Planification stratégique

#### 5.3.1. Élaboration des programmes techniques (sur 05 ans)

Les programmes techniques sont liés à l'investissement et sont constitués des programmes social, économique et environnemental d'où découlent des actions. Leur élaboration découle du ranking général des villages avec pour point d'ancrage la priorité des priorités des huit (08) projets prioritaires des villages et se résume à partir du tableau suivant :

**Tableau 29** : Programmes techniques

Noms des Villages	PRIORITÉS DES PRIORITÉS	COÛTS	COÛTS CUMULES	Programmes	Actions
<b>2019</b>					
<b>ESPACE URBAIN</b>	Construction d'un parc à Camion	35 000 000	35 000 000	Programme Promotion du développement économique et protection de l'environnement	Transport
<b>Nkoabang</b>	Extension du courant électrique MT de Ngoumou 1 à Nkondougou 1 de 7 km	30 000 000	65 000 000	Programme Promotion du développement économique et protection de l'environnement	Électricité
<b>Bikologbikome</b>	Reprofilage de la route Entrée Nkondougou 6 à BikéBizék de 10 km	30 000 000	95 000 000	Programme Promotion du développement économique et protection de l'environnement	Route
<b>Ossonkia</b>	Reprofilage de la route Mefomo-Ossonkia 5 km	15 000 000	110 000 000	Programme Promotion du développement économique et protection de l'environnement	Route
<b>Nkot Nkong</b>	Extension du réseau électrique de la chefferie à la limite avec Nkolyegue 2 monophasé BT sur 5km	25 000 000	135 000 000	Programme Promotion du développement économique et protection de l'environnement	Électricité
<b>Angala</b>	Réinstallation de la ligne électrique Nkomekui-Angala 3 km BT triphasée	15 000 000	150 000 000	Programme Promotion du développement économique et protection de l'environnement	Électricité
<b>Ossokoe</b>	Extension du réseau électrique MT triphasée d'Ossokoe à Oveng sur 3 km	15 000 000	165 000 000	Programme Promotion du développement économique et protection de l'environnement	Électricité
<b>Okong</b>	Construction d'un forage à Okong 1	8 000 000	173 000 000	Programme Amélioration de l'offre des services sociaux de base	Eau
<b>Elig Akeng 1</b>	Extension du réseau électrique sur 1,6 km à Elig Akeng 2	5 000 000	178 000 000	Programme Promotion du développement économique et protection de l'environnement	Électricité
<b>Angon 1</b>	Reprofilage de la route tronçon CAF-Angon 1 - Mbayengue sur 7 km	21 000 000	199 000 000	Programme Promotion du développement économique et protection de l'environnement	Route
<b>Kala</b>	Création et construction d'un CETIC	50 000 000	249 000 000	Programme Amélioration de l'offre des services sociaux de base	Enseignements secondaires
<b>Nkolntsam</b>	Extension du réseau électrique de pont Okoa Maria à Ongot sur 6 km MT BT triphasée	28 000 000	277 000 000	Programme Promotion du développement économique et protection de l'environnement	Électricité
<b>Nkolyegue 1</b>	Reprofilage de la route axe Angongo-Ebeba sur 6 km (Phase 1)	18 000 000	295 000 000	Programme Promotion du développement économique et protection de l'environnement	Route
<b>Espace urbain</b>	Planting de 25 arbres dans tous les	4 500 000	299 500 000	Programme Promotion du	Environnement

## Plan Communal de Développement de Mbankomo

Noms des Villages	PRIORITÉS DES PRIORITÉS	COÛTS	COÛTS CUMULES	Programmes	Actions
/Village/ Commune	établissements scolaires et CSI			développement économique et protection de l'environnement	
Espace urbain/ Village/ Commune	Appuis en appareillages aux populations vulnérables	3 000 000	302 500 000	Programme Amélioration de l'offre des services sociaux de base	Affaires sociales
Espace urbain/ Village/ Commune	Mise en place des pépinières et des champs écoles à l'EPAB	30 000 000	332 500 000	Programme Promotion du développement économique et protection de l'environnement	Agriculture
Espace urbain/ Village/ Commune	Construction du CEAC de MBANKOMO	20 000 000	352 500 000	Programme Promotion du développement économique et protection de l'environnement	Agriculture
Espace urbain/ Village/ Commune	Acquisition des outils et materiel de travail pour centre de metiers du bois à Binguela	15 000 000	367 500 000	Programme Promotion du développement économique et protection de l'environnement	Développement technologique
Espace urbain/ Village/ Commune	Construction de 08 forages équipés de PMH dans certaines localités (Angon 2; Eloumdem1; Meyen Adzap; Ossonkia; Ngatsogo; Nkomekou; Angala; Memvini)	64 000 000	431 500 000	Programme Amélioration de l'offre des services sociaux de base	Eau
Espace urbain/ Village/ Commune	Construction d'un bloc de deux (02) salles de classe à l'EP Ntang	16 500 000	448 000 000	Programme Amélioration de l'offre des services sociaux de base	Éducation de base
Espace urbain/ Village/ Commune	Equipement en tables bancs (44) à l'EP Ntang	1 570 000	449 570 000	Programme Amélioration de l'offre des services sociaux de base	Éducation de base
Espace urbain/ Village/ Commune	Electrification de Zoassel 2	40 000 000	489 570 000	Programme Promotion du développement économique et protection de l'environnement	Électricité
Espace urbain/ Village/ Commune	Electrification rurale d'Ongot à Ndazoa	40 000 000	529 570 000	Programme Promotion du développement économique et protection de l'environnement	Électricité
Espace urbain/ Village/ Commune	Equipement d'un atelier en kits de petits matériels didactiques ELEQ au CES de Biyan	3 000 000	532 570 000	Programme Amélioration de l'offre des services sociaux de base	Enseignements secondaires
Espace urbain/ Village/ Commune	Equipement d'un atelier en kits de petits matériels didactiques ESF au CES de Biyan	3 000 000	535 570 000	Programme Amélioration de l'offre des services sociaux de base	Enseignements secondaires
Espace urbain/ Village/ Commune	Accompagnement dans la lutte contre les emballages plastiques non conformes	4 000 000	539 570 000	Programme Promotion du développement économique et protection de l'environnement	Environnement
Espace urbain/ Village/ Commune	Ouverture de la route Eloumdem2-Elig-Essom Mballa (4,6KM) dans la localité de MBANKOMO	50 000 000	589 570 000	Programme Promotion du développement économique et protection de l'environnement	Route
Espace urbain/ Village/ Commune	Réhabilitation piste agricole carrefour Elig-Mebenga-Ekoko-carrefour GPIC (6KM) à EKOKO	17 600 000	607 170 000	Programme Promotion du développement économique et protection de l'environnement	Route
Espace urbain/ Village/ Commune	Réhabilitation piste agricole Carrefour CAF-carrefour Angon2-carrefour Etibibegue-Carrefour Nkara (11KM) à ETIBIBEGUE	34 400 000	641 570 000	Programme Promotion du développement économique et protection de l'environnement	Route
Espace urbain/ Village/ Commune	Réhabilitation piste agricole Mefomo –chefferie Ossonkia-carrefour Ossonkia (3KM) à OSSONKIA	13 000 000	654 570 000	Programme Promotion du développement économique et protection de l'environnement	Route
Espace urbain/ Village/ Commune	Réhabilitation piste agricole Meyen Adzap-Biwong-carrefour Ottotomo	19 000 000	673 570 000	Programme Promotion du développement économique et protection	Route

## Plan Communal de Développement de Mbankomo

Noms des Villages	PRIORITÉS DES PRIORITÉS	COÛTS	COÛTS CUMULES	Programmes	Actions
				de l'environnement	
Espace urbain/ Village/ Commune	Réhabilitation des routes : cabaret Lakenza-Mission catholique (1km); descente Colombia-entrée face brigade de gendarmerie (800 m) ; Mefou'Assi- Mbadoumou-route bitumée Arab Contractors (2,5KM)	27 778 000	701 348 000	Programme Promotion du développement économique et protection de l'environnement	Route
Espace urbain/ Village/ Commune	Acquisition d'appareil d'Echographie et de Radiographie	50 000 000	751 348 000	Programme Amélioration de l'offre des services sociaux de base	Santé
Espace urbain/ Village/ Commune	Réhabilitation du CSI de Mbalngong	25 000 000	776 348 000	Programme Amélioration de l'offre des services sociaux de base	Santé
<b>2020</b>					
<b>Commune</b>	Construction d'un foyer culturel à Elig Akeng 2	10 000 000	10 000 000	Programme Promotion de la culture, des sports et appui à la jeunesse	Culture
<b>Commune</b>	Promotion de l'entrepreneuriat jeune à travers les activités génératrices de revenus à Mbankomo ville	5 000 000	15 000 000	Programme Promotion de la culture, des sports et appui à la jeunesse	Jeunesse
<b>Commune</b>	Construction d'une aire de jeu à Nomayos 2	5 000 000	20 000 000	Programme Promotion de la culture, des sports et appui à la jeunesse	Sport
<b>Nkolyegue 1</b>	Reprofilage de la route axe Angongo-Ebeba sur 6 km (Phase 2)	12 032 784	32 032 784		
<b>Nkolyegue 2</b>	Extension du réseau électrique de Nkot-Nkong à Nkolyegue 2 sur 5 km monophasé BT	25 000 000	57 032 784	Programme Promotion du développement économique et protection de l'environnement	Électricité
<b>Menyeng Adzap</b>	Extension du réseau électrique MT triphasée d'Ossokoe à Menyeng Adzap sur 3 km	12 000 000	69 032 784	Programme Promotion du développement économique et protection de l'environnement	Électricité
<b>Nkolmenyengue</b>	Construction d'un forage à Bileninyi	8 000 000	77 032 784	Programme Amélioration de l'offre des services sociaux de base	Eau
<b>Messok</b>	Ouverture de l'axe Angongo-Messok 1 centre - Etil Bibegue sur 8 km avec construction d'un pont sur la rivière Metubu	24 000 000	101 032 784	Programme Promotion du développement économique et protection de l'environnement	Route
<b>Ntouissong 2</b>	Extension du réseau électrique BT triphasé sur 4 km (Elig Akeng 2- Ntouissong)	15 000 000	116 032 784	Programme Promotion du développement économique et protection de l'environnement	Électricité
<b>Ntouessong 3</b>	Reprofilage du réseau routier Oveng-Etoang-Adzap-Melen sur 4 km	12 000 000	128 032 784	Programme Promotion du développement économique et protection de l'environnement	Route
<b>Zoassel 1</b>	Reprofilage de la route Entrée EPAB à Limite Bikok avec un pont sur la rivière Avouara de 15 km	45 000 000	173 032 784	Programme Promotion du développement économique et protection de l'environnement	Route
<b>Zoassel 2</b>	Reprofilage de la route du Carrefour Bahog à Frontière Bikok de 15 km	45 000 000	218 032 784	Programme Promotion du développement économique et protection de l'environnement	Route
<b>Mbongo</b>	Reprofilage de la route entrée PK4-Mbongo-Nkolmewouth sur 7 km avec revêtement de latérite	21 000 000	239 032 784	Programme Promotion du développement économique et protection de l'environnement	Route
<b>Nden</b>	Extension du réseau électrique BT triphasée Tikon-Nden sur 2 km	10 000 000	249 032 784	Programme Promotion du développement économique et protection de l'environnement	Électricité
<b>Nkol Akono</b>	Reprofilage de la route Oveng-Elig Ekam 1 sur 2 km	7 000 000	256 032 784	Programme Promotion du développement	Route

**Plan Communal de Développement de Mbankomo**

Noms des Villages	PRIORITÉS DES PRIORITÉS	COÛTS	COÛTS CUMULES	Programmes	Actions
				économique et protection de l'environnement	
<b>Nomayos 2</b>	Construction d'un forage à la chefferie de Nomayos 2	8 000 000	264 032 784	Programme Amélioration de l'offre des services sociaux de base	Eau
<b>Memvini</b>	Extension du réseau électrique de Memvini à Mbal Elong monophasé BT sur 5 km (phase 1)	25 000 000	289 032 784	Programme Promotion du développement économique et protection de l'environnement	Électricité
<b>Memvini</b>	Extension du réseau électrique de Memvini à Mbal Elong monophasé BT sur 5 km (phase 2)	21 065 568	310 098 352	-	-
<b>Bibe</b>	Réhabilitation du forage situé à la chefferie	2 000 000	312 098 352	Programme Amélioration de l'offre des services sociaux de base	Eau
<b>Ebeba 1</b>	Extension du réseau électrique Mbongo -Ebeba 1 5km BT triphasée	10 000 000	322 098 352	Programme Promotion du développement économique et protection de l'environnement	Électricité
<b>Nkolbiyen</b>	Construction d'un forage à Bileninyi	8 000 000	330 098 352	Programme Amélioration de l'offre des services sociaux de base	Eau
<b>Nkoloman</b>	Création et construction d'un CSI (Phase 1)	17 868 864	347 967 216	Programme Amélioration de l'offre des services sociaux de base	Santé
<b>Espace urbain /Village/ Commune</b>	Réhabilitation des routes communales	27 778 000	375 745 216	Programme Promotion du développement économique et protection de l'environnement	Route
<b>Espace urbain /Village/ Commune</b>	Planting de 25 arbres dans tous les établissements scolaires et CSI	4 500 000	380 245 216	Programme Promotion du développement économique et protection de l'environnement	Environnement
<b>2021</b>					
<b>Nkoloman</b>	Création et construction d'un CSI (phase 2)	57 131 136	57 131 136		
<b>Commune</b>	Construction d'une aire de jeu à Binguela 2	5 000 000	62 131 136	Programme Promotion de la culture, des sports et appui à la jeunesse	Sport
<b>Commune</b>	Construction d'un foyer culturel à Etil Bibegue	10 000 000	72 131 136	Programme Promotion de la culture, des sports et appui à la jeunesse	Culture
<b>Commune</b>	Promotion de l'entrepreneuriat jeune à travers les activités génératrices de revenus à Mefomo	5 000 000	77 131 136	Programme Promotion de la culture, des sports et appui à la jeunesse	Jeunesse
<b>Nkomekui</b>	Construction d'un forage à Nkolmelen	8 000 000	85 131 136	Programme Amélioration de l'offre des services sociaux de base	Eau
<b>Nkoumadzap</b>	Construction d'un forage à l'école publique de Nkoumadzap	8 000 000	93 131 136	Programme Amélioration de l'offre des services sociaux de base	Eau
<b>Ntang</b>	Réhabilitation de l'école primaire publique	3 000 000	96 131 136	Programme Amélioration de l'offre des services sociaux de base	Éducation de base
<b>Abang</b>	Extension du réseau électrique de Memvini à Abang sur 5 km triphasé MT BT	25 000 000	121 131 136	Programme Promotion du développement économique et protection de l'environnement	Électricité
<b>Angongo</b>	Extension du réseau électrique sur 7 km monophasé, Tikon-Angongo	30 000 000	151 131 136	Programme Promotion du développement économique et protection de l'environnement	Électricité
<b>Edipkombo</b>	Reprofilage de la route Edipkombo-Ayene sur 10 km avec revêtement de latérite	30 000 000	181 131 136	Programme Promotion du développement économique et protection de l'environnement	Route



**Plan Communal de Développement de Mbankomo**

Noms des Villages	PRIORITÉS DES PRIORITÉS	COÛTS	COÛTS CUMULES	Programmes	Actions
<b>Elig Akeng 2</b>	Construction d'un forage entre la paroisse et Nkol Essomba	8 000 000	189 131 136	Programme Amélioration de l'offre des services sociaux de base	Eau
<b>Mbankomo village</b>	Construction d'un forage à Nkolmesseng	8 000 000	197 131 136	Programme Amélioration de l'offre des services sociaux de base	Eau
<b>Mbayengue 1</b>	Construction d'un forage à Mbayengue 1 (Fouda Jean)	8 000 000	205 131 136	Programme Amélioration de l'offre des services sociaux de base	Eau
<b>Nkadip</b>	Construction d'un bloc de 02 salles de classe à l'école maternelle (phase 1)	3 901 647	209 032 783	Programme Amélioration de l'offre des services sociaux de base	Éducation de base
<b>Nkadip</b>	Construction d'un bloc de 02 salles de classe à l'école maternelle (phase 2)	18 000 000	227 032 783		
<b>Etil Bibegue</b>	Reprofilage de la route CAF-Etil Bibegue 18 km	54 000 000	281 032 783	Programme Promotion du développement économique et protection de l'environnement	Route
<b>Ngoumou 1</b>	Reprofilage de l'axe Ngoumou 1 à Ntouessong 1 passant par Ekoana Assi	15 000 000	296 032 783	Programme Promotion du développement économique et protection de l'environnement	Route
<b>Nkolngok</b>	Construction d'un bloc de 02 salles de classe pour la maternelle	18 000 000	314 032 783	Programme Amélioration de l'offre des services sociaux de base	Éducation de base
<b>Ngatsongo</b>	Extension du courant électrique MT de Ngoumou 1 à Nkondougou 2 de 7 km	30 000 000	344 032 783	Programme Promotion du développement économique et protection de l'environnement	Électricité
<b>Angon 2</b>	Extension du réseau électrique MT triphasée sur 7 km à Angon 2	30 000 000	374 032 783	Programme Promotion du développement économique et protection de l'environnement	Électricité
<b>Nkolmewouth</b>	Réhabilitation d'un bloc de 06 salles de classe à l'école primaire	5 000 000	379 032 783	Programme Amélioration de l'offre des services sociaux de base	Éducation de base
<b>Binguela 2</b>	Construction d'un forage à la chefferie Binguela 2	8 000 000	387 032 783	Programme Amélioration de l'offre des services sociaux de base	Eau
<b>Nomayos 1</b>	Construction d'un forage au carrefour Ngoumou	8 000 000	395 032 783	Programme Amélioration de l'offre des services sociaux de base	Eau
<b>Nkong Biyen</b>	Construction d'un forage au CETIC	8 000 000	403 032 783	Programme Amélioration de l'offre des services sociaux de base	Eau
<b>Espace urbain /Village/ Commune</b>	Réhabilitation des routes communales	27 778 000	430 810 783	Programme Promotion du développement économique et protection de l'environnement	Route
<b>Espace urbain /Village/ Commune</b>	Planting de 25 arbres dans tous les établissements scolaires et CSI	4 500 000	435 310 783	Programme Promotion du développement économique et protection de l'environnement	Environnement
<b>2022</b>					
<b>Commune</b>	Construction d'un foyer culturel à Memvini	10 000 000	10 000 000	Programme Promotion de la culture, des sports et appui à la jeunesse	Culture
<b>Commune</b>	Construction d'une aire de jeu à Zoatoupsi	5 000 000	15 000 000	Programme Promotion de la culture, des sports et appui à la jeunesse	Sport
<b>Commune</b>	Promotion de l'entrepreneuriat jeune à travers les activités génératrices de revenus à Nkol Biyen	5 000 000	20 000 000	Programme Promotion de la culture, des sports et appui à la jeunesse	Jeunesse
<b>Binguela 1</b>	Installation d'un nouveau transformateur à Binguela 1	5 000 000	25 000 000	Programme Promotion du développement	Électricité

**Plan Communal de Développement de Mbankomo**

Noms des Villages	PRIORITÉS DES PRIORITÉS	COÛTS	COÛTS CUMULES	Programmes	Actions
				économique et protection de l'environnement	
<b>Bibong Bidoum</b>	Construction d'un forage à la chefferie	8 000 000	33 000 000	Programme Amélioration de l'offre des services sociaux de base	Eau
<b>Elig Essomballa</b>	Reprofilage de la route Yaoundé 6-Elig Essomballa sur 5 km	15 000 000	48 000 000	Programme Promotion du développement économique et protection de l'environnement	Route
<b>Mefomo</b>	Construction d'un puits à Mefomo Ouest	5 000 000	53 000 000	Programme Amélioration de l'offre des services sociaux de base	Eau
<b>Ebeba 2</b>	Construction d'un bloc de 02 salles de classe à l'école primaire d'Ekoumdoum	18 000 000	71 000 000	Programme Amélioration de l'offre des services sociaux de base	Éducation de base
<b>Mian</b>	Reprofilage de la route Tikong-Biwome sur 3 km (phase 1)	6 868 863	77 868 863	Programme Promotion du développement économique et protection de l'environnement	Route
<b>Mian</b>	Reprofilage de la route Tikong-Biwome sur 3 km (phase 2)	9 000 000	86 868 863		
<b>Okoa Maria</b>	Construction d'un bloc de 02 salles de classe à l'école maternelle d'Okoa Maria	18 000 000	104 868 863	Programme Amélioration de l'offre des services sociaux de base	Éducation de base
<b>Biyan</b>	Ouverture de la piste Biyan – Ekoan de 5 km	25 000 000	129 868 863	Programme Promotion du développement économique et protection de l'environnement	Route
<b>Ongot</b>	Reprofilage de la route Nkolo-Mefomo sur 12 km avec revêtement de latérite	36 000 000	165 868 863	Programme Promotion du développement économique et protection de l'environnement	Route
<b>Oveng</b>	Construction d'une antenne de relais de communication téléphonique (tous réseaux)	25 000 000	190 868 863	Programme Promotion du développement économique et protection de l'environnement	Télécommunication
<b>Zoatoupsi</b>	Reprofilage de la route axe lourd - Nkoloman sur 5 km	15 000 000	205 868 863	Programme Promotion du développement économique et protection de l'environnement	Route
<b>Nkong Binguela</b>	Construction d'un bloc de 02 salles de classe au lycée de Binguela	18 000 000	223 868 863	Programme Amélioration de l'offre des services sociaux de base	Éducation de base
<b>Eloumden 2</b>	Bitumage de la route axe Eloumden 2-Mbankomo sur 05 km	15 000 000	238 868 863	Programme Promotion du développement économique et protection de l'environnement	Route
<b>Mefou Assi</b>	Reprofilage de la route Carrefour Ebanda-Mbandoumou sur 1,5 km avec revêtement de latérite	5 000 000	243 868 863	Programme Promotion du développement économique et protection de l'environnement	Route
<b>Eloumden 1</b>	Construction d'un forage à Bivee Ayat	8 000 000	251 868 863	Programme Amélioration de l'offre des services sociaux de base	Eau
<b>Mbadoumou</b>	Reprofilage de la route en terre avec revêtement de latérite et caniveaux coulés sur 5 km Mefou Assi-Bibong Bidoung Loumden	15 000 000	266 868 863	Programme Promotion du développement économique et protection de l'environnement	Route
<b>Nkoabang</b>	Construction d'un forage à PMH à la chefferie Nkoabang	8 000 000	274 868 863	Programme Amélioration de l'offre des services sociaux de base	Eau
<b>Bikologbikome</b>	Aménagement de la source à Biké Bizék	1 500 000	276 368 863	Programme Amélioration de l'offre des services sociaux de base	Eau
<b>Ossonkia</b>	Construction d'un puits à Ekombitié	5 000 000	281 368 863	Programme Amélioration de l'offre des services	Eau

**Plan Communal de Développement de Mbankomo**

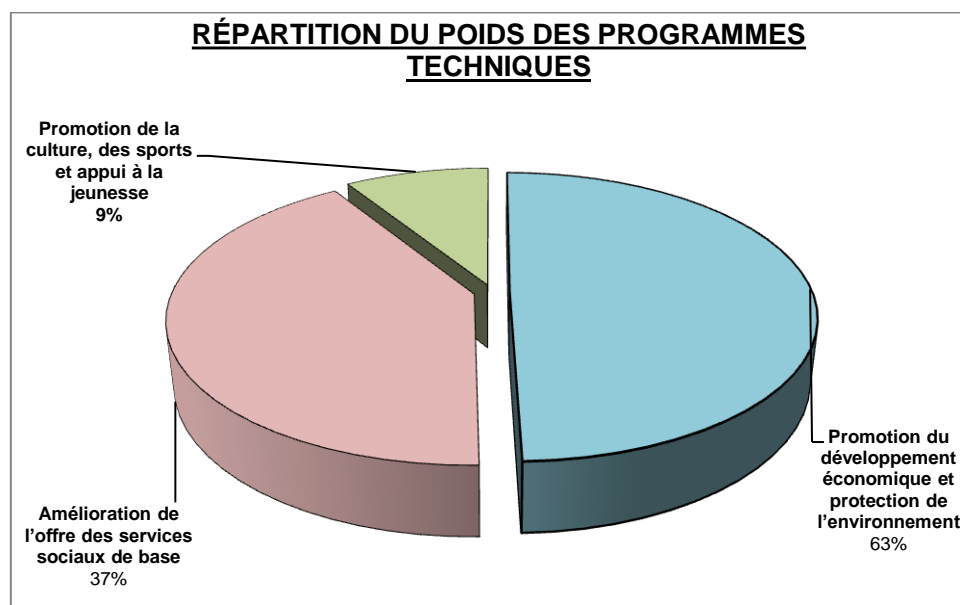
Noms des Villages	PRIORITÉS DES PRIORITÉS	COÛTS	COÛTS CUMULES	Programmes	Actions
				sociaux de base	
<b>Nkot Nkong</b>	Création et construction d'une école maternelle sur le terrain de M. Foe Mbarga Geatan	20 000 000	301 368 863	Programme Amélioration de l'offre des services sociaux de base	Éducation de base
<b>Angala</b>	Création et construction d'un CES	36 000 000	337 368 863	Programme Amélioration de l'offre des services sociaux de base	Enseignements secondaires
<b>Ossokoe</b>	Construction d'un forage (Amougui Biloa)	8 000 000	345 368 863	Programme Amélioration de l'offre des services sociaux de base	Eau
<b>Okong</b>	Acquisition des semences améliorées de cacao, manioc, plantain, amis	2 000 000	347 368 863	Programme Promotion du développement économique et protection de l'environnement	Agriculture
<b>Espace urbain /Village/ Commune</b>	Réhabilitation des routes communales	27 778 000	375 146 863	Programme Promotion du développement économique et protection de l'environnement	Route
<b>Espace urbain /Village/ Commune</b>	Planting de 25 arbres dans tous les établissements scolaires et CSI	4 500 000	379 646 863	Programme Promotion du développement économique et protection de l'environnement	Environnement
<b>2023</b>					
<b>Commune</b>	Promotion de l'entrepreneuriat jeune à travers les activités génératrices de revenus à Okoa Maria	5 000 000	5 000 000	Programme Promotion de la culture, des sports et appui à la jeunesse	Jeunesse
<b>Commune</b>	Construction d'une aire de jeu à Mbankomo village	5 000 000	10 000 000	Programme Promotion de la culture, des sports et appui à la jeunesse	Sport
<b>Commune</b>	Construction d'un foyer culturel à Bibong Bidoum	10 000 000	20 000 000	Programme Promotion de la culture, des sports et appui à la jeunesse	Culture
<b>Elig Akeng 1</b>	Construction d'un forage à Mimbam	8 000 000	28 000 000	Programme Amélioration de l'offre des services sociaux de base	Eau
<b>Angon 1</b>	Construction d'un forage à Angon 1 (Meyos)	8 000 000	36 000 000	Programme Amélioration de l'offre des services sociaux de base	Eau
<b>Kala</b>	Construction d'une unité de production de poussins	5 000 000	41 000 000	Programme Promotion du développement économique et protection de l'environnement	Élevage
<b>Nkolntsam</b>	Création et construction d'une école primaire	20 000 000	61 000 000	Programme Amélioration de l'offre des services sociaux de base	Éducation de base
<b>Nkolyegue 1</b>	Création et construction d'une école maternelle au niveau de Nkong Ondoa	20 000 000	81 000 000	Programme Amélioration de l'offre des services sociaux de base	Éducation de base
<b>Nkolyegue 2</b>	Construction d'un forage à Ewang	8 000 000	89 000 000	Programme Amélioration de l'offre des services sociaux de base	Eau
<b>Menyeng Adzap</b>	Construction d'un forage à Ondoa Emerant	8 000 000	97 000 000	Programme Amélioration de l'offre des services sociaux de base	Eau
<b>Nkolmenyengue</b>	Acquisition du matériel agricole (04 motos pompes, 02 atomiseurs, 01 perforateur, 30 brouettes et 30 pulvérisateurs)	10 000 000	107 000 000	Programme Promotion du développement économique et protection de l'environnement	Agriculture
<b>Messok</b>	Construction d'un forage au bloc 3	8 000 000	115 000 000	Programme Amélioration de l'offre des services sociaux de base	Eau
<b>Ntouissong 2</b>	Construction d'un forage à Ntouissong 2	8 000 000	123 000 000	Programme Amélioration de l'offre des services sociaux de base	Eau
<b>Ntouissong 3</b>	Construction d'un forage (secteur stade)	8 000 000	131 000 000	Programme Amélioration de l'offre des services	Eau

## Plan Communal de Développement de Mbankomo

Noms des Villages	PRIORITÉS DES PRIORITÉS	COÛTS	COÛTS CUMULES	Programmes	Actions
				sociaux de base	
Zoassel 1	Construction d'un forage à PMH à Mebassi	8 000 000	139 000 000	Programme Amélioration de l'offre des services sociaux de base	Eau
Zoassel 2	Construction d'un forage à PMH à la chefferie	8 000 000	147 000 000	Programme Amélioration de l'offre des services sociaux de base	Eau
Mbongo	Construction d'un puits au quartier Kollo	5 000 000	152 000 000	Programme Amélioration de l'offre des services sociaux de base	Eau
Nden	Création et construction d'une école maternelle	20 000 000	172 000 000	Programme Amélioration de l'offre des services sociaux de base	Éducation de base
Nkol Akono	Construction d'un bloc de 02 salles de classe pour l'école maternelle	18 000 000	190 000 000	Programme Amélioration de l'offre des services sociaux de base	Éducation de base
Nomayos 2	Construction d'une ferme porcine de 100 têtes	5 000 000	195 000 000	Programme Promotion du développement économique et protection de l'environnement	Élevage
Memvini	Création et construction d'un centre de santé intégré	75 000 000	270 000 000	Programme Amélioration de l'offre des services sociaux de base	Santé
Bibe	Construction d'un hangar de marché de 30 places	20 000 000	290 000 000	Programme Promotion du développement économique et protection de l'environnement	Commerce
Ebeba 1	Construction d'un centre de santé intégré à Ebeba1 chefferie	75 000 000	365 000 000	Programme Amélioration de l'offre des services sociaux de base	Santé
Espace urbain /Village/ Commune	Réhabilitation des routes communales	27 778 000	392 778 000	Programme Promotion du développement économique et protection de l'environnement	Route
Espace urbain /Village/ Commune	Planting de 25 arbres dans tous les établissements scolaires et CSI	4 500 000	397 278 000	Programme Promotion du développement économique et protection de l'environnement	Environnement

*Source : Atelier de planification du PCD Mars 2018*

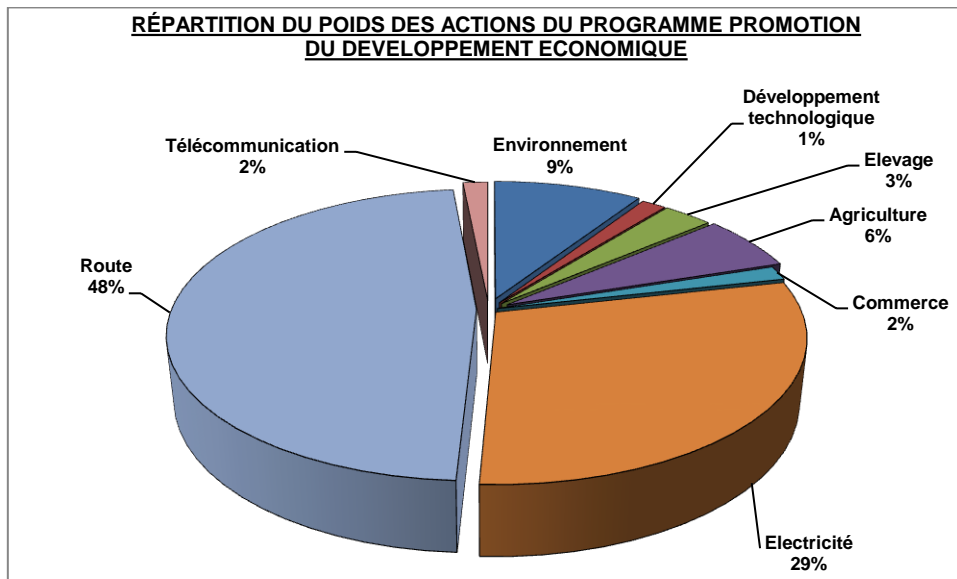
De ce tableau, découle les graphiques suivants :



**Figure 5 :** Répartition de la proportion des programmes

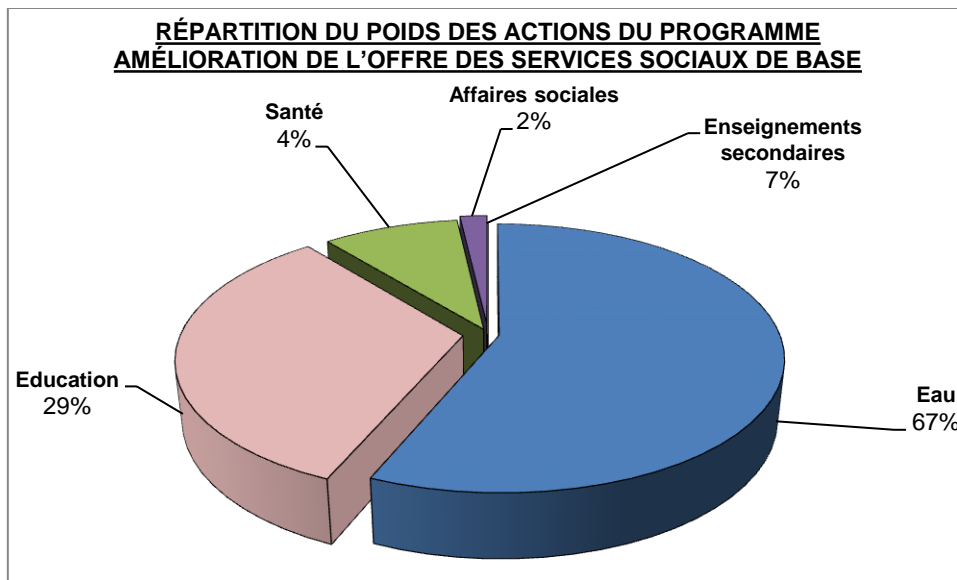
## *Plan Communal de Développement de Mbankomo*

Il ressort en termes d'analyse de la **figure 6** que le volet économique des programmes techniques occupe une grande proportion dans le développement de la commune de Mbankomo au dépend du volet social. Ceci explique le grand intérêt des populations de ladite commune aux projets économiques.



**Figure 6 :** Répartition du poids des actions du programme développement économique

Du programme de promotion du développement économique, il ressort que l'action « route » constitue une priorité des populations tout comme les questions d'accès à l'énergie électrique.

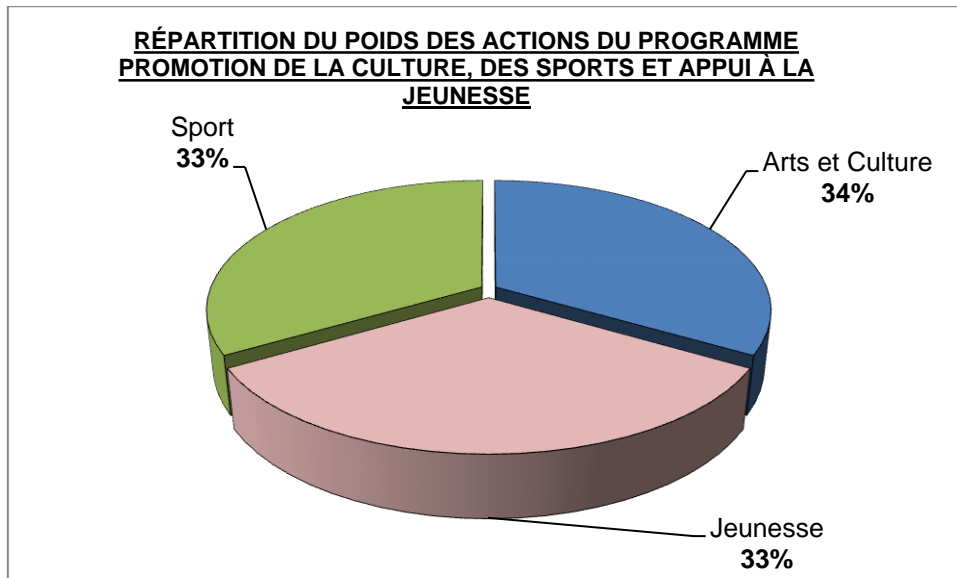


**Figure 7 :** Répartition du poids des actions du programme amélioration de l'offre des services sociaux de base

L'accès à l'eau potable se pose avec acuité dans la commune. En effet, cette prédominance du poids de l'action « eau » montre que les populations ont un besoin en infrastructures hydraulique. S'en suit les l'action « éducation » qui occupent le second rang

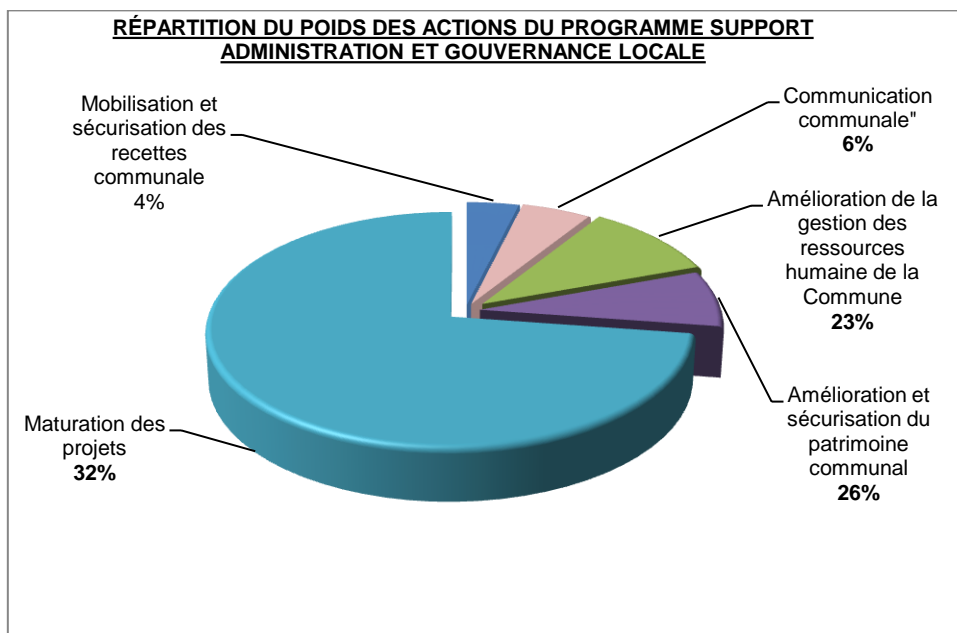
## *Plan Communal de Développement de Mbankomo*

des priorités des populations en ce qui concerne ce programme d'amélioration de l'offre des services sociaux de base.



**Figure 8 :** Répartition du poids des actions du programme promotion de la culture des sports, culture et jeunesse

De ce graphique, il ressort en termes d'analyse que les actions « sport », « culture » et « Jeunesse » sont d'égale équivalence.



**Figure 9 :** Répartition du poids des actions du programme support lié à la gouvernance

De ce graphique, il découle que la maturation des projets est fortement nécessaire pour une intensification de la mise en œuvre des infrastructures sociaux de base dans la commune de Mbankomo.



## Plan Communal de Développement de Mbankomo

De l'élaboration des figures relatives aux programmes et actions, la construction des programmes techniques et leurs actions est fonction de l'élaboration de la synthèse de l'état de lieux et de la situation souhaitée :

**Tableau 30 :** Calcul de l'incidence des projets

	Eau	ÉDUCATION DE BASE				Santé	Télécommunication	Électricité	ROUTES			Transport
		Création école maternelle	Création école primaire	Construction salles de classe	Table-bancs				Réhabilitation	Ouverture	Ouvrage d'art	
Cadre logique	117	30	13	26	400	25	125	44	365	35,5	22	1
Existant	200	54	69	195	2594	36	1	49	324,6	324,6	59	2
<b>TOTAL</b>	<b>317</b>	<b>84</b>	<b>82</b>	<b>221</b>	<b>2994</b>	<b>61</b>	<b>126</b>	<b>93</b>	<b>689,6</b>	<b>360,1</b>	<b>81</b>	<b>3</b>
<b>Nombre d'ouvrage à réaliser dans le programme (5ans)</b>	<b>30</b>	<b>18</b>				<b>5</b>	<b>1</b>	<b>19</b>	<b>31</b>			<b>1</b>

**Tableau 31 :** Synthèse de l'état de lieux et de la situation souhaitée

Programme	Actions	Situation initiale (accès initial)		Situation souhaitée (accès visé)		Population	Norme sectorielle
		Nb	%	Nb	%	Cible	
Amélioration de l'offre des services sociaux de base	Eau	- 108 puits dont (95 fonctionnels et 13 non fonctionnels) - 88 forages dont (67 fonctionnels et 21 non fonctionnels) - 04 adductions d'eau non fonctionnelles	63,09%	- 205 forages - 128 puits - 43 sources d'eau	72,56%	56 581	Un point d'eau potable pour 250 à 300 habitants
	Éducation de base	54 Écoles maternelles	64,29%	Création Écoles maternelles : 80	80,95%	18 320	Une école à une autre distante de 6 km
		69 Écoles primaires	84,15%	Création Écoles primaires : 82	100%	18 320	Une école à une autre distante de 6 km
		-195 Salles de classe	88,24%	Construction de salles de classe existantes : - 221 (12 dans les écoles primaires et 14 dans les écoles maternelles)	94,57%	18 320	Une école à une autre distante de 6 km
		-2594 Table-bancs	86,64%	Acquisition de Table-bancs :2994	87,11%	18 320	/
	Télécommunication	Nombre de km de lignes de fibres optiques	0,79%	125 km de lignes de fibres optiques	1,59%	3 408	
Santé	-Hôpital 2 -Centre Médical d'Arrondissement 1 -Centre de santé 33	59,02%	-Hôpital 2 -Centre Médical d'Arrondissement 1 -Centre de santé 33	67,21%	56 581	01 centre de santé pour 5000 habitants et distant de 5 km	
Promotion du développement économique et protection de l'environnement	Électricité	-49 villages électrifiés - 17 villages non électrifiés	52,69%	44 à électrifier	73,12%	56 581	/
	Route	18 km de route bitumée	47,07%	40 km	51,57%	56 581	/
		306 km de route en terre	90,14%	365 km	98,75%	56 581	
		Ouvrage d'art (03 barrière de pluie, 16 ponts, 47 buses)	72,84%	14	111,11%	56 581	
	Télécommunication	0 km de lignes de fibres optiques	67%	125 km de lignes de fibres optiques	100%	56 581	/

*Source : Atelier de planification du PCD Mars 2018*

## Plan Communal de Développement de Mbankomo

### 5.3.1.1. Programme technique Amélioration de l'offre des services sociaux de base

Le Programme technique Amélioration de l'offre des services sociaux de base se décline à travers L'Action « eau »

#### 5.3.1.1.1. Action « EAU »

La présentation de l'action eau est le suivant :

**Tableau 32 : Action eau**

<b>Programme Amélioration de l'offre des services sociaux de base:</b> Améliorer l'accès aux services sociaux de base dans les secteurs de l'éducation, de l'eau, l'assainissement et de la santé publique en 5 ans														
<b>Action "EAU":</b> Améliorer de 63,09% à 72,56% l'accès à l'eau potable de la Commune d'ici 2022														
<b>Indicateur :</b> Taux d'amélioration de l'accès à l'eau potable														
<b>Projet :</b> Construction de 30 forages dans certains villages														
<b>Secteur :</b> EAU														
Activités	Localisation	Indicateurs	Source de vérification	Responsable	2019		2020		2021		2022		2023	
					Qté	Coût	Qté	Coût	Qté	Coût	Qté	Coût	Qté	Coût
Construction d'un forage à Okong 1	<b>Okong</b>	01 forage construit	-Photos -PV réception	de	Chef de service technique/ CCD	1	8 000 000	0	0	0	0	0	0	0
Construction de 08 forages équipés de PMH dans certaines localités (Angon 2; Eloumdem1; Meyen Adzap; Ossonkia; Ngatsogo; Nkomekoui; Angala; Memvini)	Espace urbain/ Village/ Commune	08 forages construits	-Photos -PV réception	de	Chef de service technique/ CCD	8	64 000 000	0	0	0	0	0	0	0
Construction d'un forage à Bileninyi	<b>Nkolmenyengue</b>	01 forage construit	-Photos -PV réception	de	Chef de service technique/ CCD	0	0	1	8 000 000	0	0	0	0	0
Construction d'un forage à la chefferie de Nomayos 2	<b>Nomayos 2</b>	01 forage construit	-Photos -PV réception	de	Chef de service technique/ CCD	0	0	1	8 000 000	0	0	0	0	0
Réhabilitation du forage situé à la chefferie	<b>Bibe</b>	01 forage réhabilité	-Photos -PV réception	de	Chef de service technique/ CCD	0	0	1	2 000 000	0	0	0	0	0
Construction d'un forage à Bileninyi	<b>Nkolbiyen</b>	01 forage construit	-Photos -PV réception	de	Chef de service technique/ CCD	0	0	1	8 000 000	0	0	0	0	0
Construction d'un forage à Nkolmelen	<b>Nkomekui</b>	01 forage construit	-Photos -PV réception	de	Chef de service technique/ CCD	0	0	0	0	1	8 000 000	0	0	0
Construction d'un forage à l'école publique de Nkoumadzap	<b>Nkoumadzap</b>	01 forage construit	-Photos -PV réception	de	Chef de service technique/ CCD	0	0	0	0	1	8 000 000	0	0	0

## Plan Communal de Développement de Mbankomo

**Programme Amélioration de l'offre des services sociaux de base:** Améliorer l'accès aux services sociaux de base dans les secteurs de l'éducation, de l'eau, l'assainissement et de la santé publique en 5 ans

**Action "EAU":** Améliorer de 63,09% à 72,56% l'accès à l'eau potable de la Commune d'ici 2022

**Indicateur :** Taux d'amélioration de l'accès à l'eau potable

**Projet :** Construction de 30 forages dans certains villages

**Secteur :** EAU

Activités	Localisation	Indicateurs	Source de vérification	Responsable	2019		2020		2021		2022		2023		
					Qté	Coût	Qté	Coût	Qté	Coût	Qté	Coût	Qté	Coût	
Construction d'un forage entre la paroisse et Nkol Essomba	<b>Elig Akeng 2</b>	01 forage construit	-Photos -PV réception	de	Chef de service technique/ CCD	0	0	0	0	1	8 000 000	0	0	0	0
Construction d'un forage à Nkolmesseng	<b>Mbankomo village</b>	01 forage construit	-Photos -PV réception	de	Chef de service technique/ CCD	0	0	0	0	1	8 000 000	0	0	0	0
Construction d'un forage à Mbayengue 1 (Fouda Jean)	<b>Mbayengue 1</b>	01 forage construit	-Photos -PV réception	de	Chef de service technique/ CCD	0	0	0	0	1	8 000 000	0	0	0	0
Construction d'un forage à la chefferie Binguela 2	<b>Binguela 2</b>	01 forage construit	-Photos -PV réception	de	Chef de service technique/ CCD	0	0	0	0	1	8 000 000	0	0	0	0
Construction d'un forage au carrefour Ngoumou	<b>Nomayos 1</b>	01 forage construit	-Photos -PV réception	de	Chef de service technique/ CCD	0	0	0	0	1	8 000 000	0	0	0	0
Construction d'un forage au CETIC	<b>Nkong Biyen</b>	01 forage construit	-Photos -PV réception	de	Chef de service technique/ CCD	0	0	0	0	1	8 000 000	0	0	0	0
Construction d'un forage à la chefferie	<b>Bibong Bidoum</b>	01 forage construit	-Photos -PV réception	de	Chef de service technique/ CCD	0	0	0	0	0	0	1	8 000 000	0	0
Construction d'un puits à Mefomo Ouest	<b>Mefomo</b>	01 puits construit	-Photos -PV réception	de	Chef de service technique/ CCD	0	0	0	0	0	0	1	5 000 000	0	0
Construction d'un forage à Bivee Ayat	<b>Eloumden 1</b>	01 forage construit	-Photos -PV réception	de	Chef de service technique/ CCD	0	0	0	0	0	0	1	8 000 000	0	0
Construction d'un forage à PMH à la chefferie Nkoabang	<b>Nkoabang</b>	01 forage construit	-Photos -PV réception	de	Chef de service technique/ CCD	0	0	0	0	0	0	1	8 000 000	0	0
Aménagement de la source à Biké Bizek	<b>Bikologbikome</b>	01 source aménagée	-Photos -PV réception	de	Chef de service technique/ CCD	0	0	0	0	0	0	1	1 500 000	0	0
Construction d'un puits à Ekombitié	<b>Ossonkia</b>	01 puits construit	-Photos -PV réception	de	Chef de service technique/ CCD	0	0	0	0	0	0	1	5 000 000	0	0

## Plan Communal de Développement de Mbankomo

**Programme Amélioration de l'offre des services sociaux de base:** Améliorer l'accès aux services sociaux de base dans les secteurs de l'éducation, de l'eau, l'assainissement et de la santé publique en 5 ans

**Action "EAU":** Améliorer de 63,09% à 72,56% l'accès à l'eau potable de la Commune d'ici 2022

**Indicateur :** Taux d'amélioration de l'accès à l'eau potable

**Projet :** Construction de 30 forages dans certains villages

**Secteur :** EAU

Activités	Localisation	Indicateurs	Source de vérification	Responsable	2019		2020		2021		2022		2023	
					Qté	Coût	Qté	Coût	Qté	Coût	Qté	Coût	Qté	Coût
Construction d'un forage (Amougui Biloa)	Ossokoe	01 forage construit	-Photos -PV réception	de Chef de service technique/ CCD	0	0	0	0	0	0	1	8 000 000	0	0
Construction d'un forage à Mimbam	Elig Akeng 1	01 forage construit	-Photos -PV réception	de Chef de service technique/ CCD	0	0	0	0	0	0	0	0	1	8 000 000
Construction d'un forage à Angon 1 (Meyos)	Angon 1	01 forage construit	-Photos -PV réception	de Chef de service technique/ CCD	0	0	0	0	0	0	0	0	1	8 000 000
Construction d'un forage à Ewang	Nkolyegue 2	01 forage construit	-Photos -PV réception	de Chef de service technique/ CCD	0	0	0	0	0	0	0	0	1	8 000 000
Construction d'un forage à Ondoa Emerant	Menyeng Adzap	01 forage construit	-Photos -PV réception	de Chef de service technique/ CCD	0	0	0	0	0	0	0	0	1	8 000 000
Construction d'un forage au bloc 3	Messok	01 forage construit	-Photos -PV réception	de Chef de service technique/ CCD	0	0	0	0	0	0	0	0	1	8 000 000
Construction d'un forage à Ntouissong 2	Ntouissong 2	01 forage construit	-Photos -PV réception	de Chef de service technique/ CCD	0	0	0	0	0	0	0	0	1	8 000 000
Construction d'un forage (secteur stade)	Ntouissong 3	01 forage construit	-Photos -PV réception	de Chef de service technique/ CCD	0	0	0	0	0	0	0	0	1	8 000 000
Construction d'un forage à PMH à Mebassi	Zoassel 1	01 forage construit	-Photos -PV réception	de Chef de service technique/ CCD	0	0	0	0	0	0	0	0	1	8 000 000
Construction d'un forage à PMH à la chefferie	Zoassel 2	01 forage construit	-Photos -PV réception	de Chef de service technique/ CCD	0	0	0	0	0	0	0	0	1	8 000 000
Construction d'un puits au quartier Kollo	Mbongo	01 puits construit	-Photos -PV réception	de Chef de service technique/ CCD	0	0	0	0	0	0	0	0	1	5 000 000

*Source : Atelier de planification du PCD Mars 2018*

## Plan Communal de Développement de Mbankomo

### 5.3.1.1.2. Action « SANTÉ »

Pour ce qui est de l'action santé, il se présente ainsi qu'il suit :

**Tableau 33 :** Action santé

<b>Programme Amélioration de l'offre des services sociaux de base:</b> Améliorer l'accès aux services sociaux de base dans les secteurs de l'éducation, de l'eau, l'assainissement et de la santé publique en 5 ans															
<b>Action "SANTÉ":</b> Améliorer de 59,02% à 60,66% la couverture sanitaire de la Commune d'ici 2022															
<b>Indicateur :</b> Taux d'amélioration de la couverture sanitaire de la Commune															
<b>Secteur :</b> Santé Publique															
Activités	Localisation	Indicateurs	Source de vérification	Responsable	2019		2020		2021		2022		2023		
					Qté	Coût	Qté	Coût	Qté	Coût	Qté	Coût	Qté	Coût	
Acquisition d'appareil d'Échographie et de Radiographie	Espace urbain/Village/Commune	01 appareil d'écho acquis	-Photos -PV de réception	Chef de service technique/ CCD	01	50 000 000									
Réhabilitation du CSI de Mbalngong	Espace urbain/Village/Commune	01 CSI réhabilité	-Photos -PV de réception	Chef de service technique/ CCD	01	25 000 000									
Création et construction d'un CSI (Phase 1)	<b>Nkoloman</b>	01 CSI créé et construit	-Photos -PV de réception	Chef de service technique/ CCD	0	0	1	17 868 864	0	0	0	0	0	0	
Création et construction d'un CSI (phase 2)	<b>Nkoloman</b>	01 CSI créé et construit	-Photos -PV de réception	Chef de service technique/ CCD	0	0	0	0	1	57 131 136	0	0	0	0	
Construction d'un centre de santé intégré à Ebeba1 chefferie	<b>Ebeba 1</b>	01 CSI créé et construit	-Photos -PV de réception	Chef de service technique/ CCD	0	0	0	0	0	0	0	0	0	75 000 000	

*Source : Atelier de planification du PCD Mars 2018*

## Plan Communal de Développement de Mbankomo

### 5.3.1.1.3. Action « ÉDUCATION »

Le tableau ci-dessous nous présente l'essentiel de l'action « éducation »

**Tableau 34** : Action éducation de base

<b>Programme Amélioration de l'offre des services sociaux de base:</b> Améliorer l'accès aux services sociaux de base dans les secteurs de l'éducation, de l'eau, l'assainissement et de la santé publique en 5 ans														
<b>Action "ÉDUCATION":</b> Améliorer de 88,24% à 94,57% la capacité d'accueil (Infrastructures et équipement) dans les établissements scolaires de la Commune d'ici 2022														
<b>Indicateur :</b> Taux d'amélioration de la capacité d'accueil (Infrastructures et équipements) dans les établissements scolaires														
<b>Secteur :</b> Éducation de base														
Activités	Localisation	Indicateurs	Source de vérification	Responsable	2019		2020		2021		2022		2023	
					Qté	Coût	Qté	Coût	Qté	Coût	Qté	Coût	Qté	Coût
Création et construction d'un CETIC	<b>Kala</b>	Nombre de CETIC construit	-Photo, Rapport -PV de réception	Chef de service technique/ CCD	1	50 000 000	0	0	0	0	0	0	0	0
Construction d'un bloc de deux (02) salles de classe à l'EP Ntang	Espace urbain/ Village/ Commune	02 salles de classe construite	-Photo, Rapport -PV de réception	Chef de service technique/ CCD	02	16 500 000	0	0	0	0	0	0	0	0
Équipement en tables bancs (44) à l'EP Ntang	Espace urbain/ Village/ Commune	44 table-bancs acquis	-Photo, Rapport -PV de réception	Chef de service technique/ CCD	44	1 570 000	0	0	0	0	0	0	0	0
Équipement d'un atelier en kits de petits matériels didactiques ELEQ au CES de Biyan	Espace urbain/ Village/ Commune	01 atelier équipé	-Photo, Rapport -PV de réception	Chef de service technique/ CCD	01	3 000 000	0	0	0	0	0	0	0	0
Équipement d'un atelier en kits de petits matériels didactiques ESF au CES de Biyan	Espace urbain/ Village/ Commune	01 atelier équipé	-Photo, Rapport -PV de réception	Chef de service technique/ CCD	01	3 000 000	0	0	0	0	0	0	0	0
Réhabilitation de l'école primaire publique	<b>Ntang</b>	01 école réhabilitée	-Photo, Rapport -PV de réception	Chef de service technique/ CCD	0	0	0	0	1	3 000 000	0	0	0	0
Construction d'un bloc de 02 salles de classe à l'école maternelle (phase 1)	<b>Nkadip</b>	02 salles de classe construite	-Photo, Rapport -PV de réception	Chef de service technique/ CCD	0	0	0	0	2	3 901 647	0	0	0	0
Construction d'un bloc de 02 salles de classe à l'école maternelle (phase 2)	<b>Nkadip</b>	02 salles de classe construite	-Photo, Rapport -PV de réception	Chef de service technique/ CCD	0	0	0	0	2	18 000 000	0	0	0	0
Construction d'un bloc de 02 salles de classe pour la maternelle	<b>Nkolngok</b>	02 salles de classe construite	-Photo, Rapport -PV de réception	Chef de service technique/ CCD	0	0	0	0	2	18 000 000	0	0	0	0
Réhabilitation d'un bloc de 06 salles de classe à l'école primaire	<b>Nkolmewouth</b>	02 salles de classe réhabilitée	-Photo, Rapport -PV de réception	Chef de service technique/ CCD	0	0	0	0	2	5 000 000	0	0	0	0



## Plan Communal de Développement de Mbankomo

**Programme Amélioration de l'offre des services sociaux de base:** Améliorer l'accès aux services sociaux de base dans les secteurs de l'éducation, de l'eau, l'assainissement et de la santé publique en 5 ans

**Action "ÉDUCATION":** Améliorer de 88,24% à 94,57% la capacité d'accueil (Infrastructures et équipement) dans les établissements scolaires de la Commune d'ici 2022

**Indicateur :** Taux d'amélioration de la capacité d'accueil (Infrastructures et équipements) dans les établissements scolaires

**Secteur :** Éducation de base

Activités	Localisation	Indicateurs	Source de vérification	Responsable	2019		2020		2021		2022		2023	
					Qté	Coût	Qté	Coût	Qté	Coût	Qté	Coût	Qté	Coût
Construction d'un bloc de 02 salles de classe à l'école primaire d'Ekoumdoum	<b>Ebeba 2</b>	02 salles de classe construite	-Photo, Rapport -PV de réception	Chef de service technique/ CCD	0	0	0	0	0	0	<b>2</b>	18 000 000	0	0
Construction d'un bloc de 02 salles de classe à l'école maternelle d'Okoa Maria	<b>Okoa Maria</b>	02 salles de classe construite	-Photo, Rapport -PV de réception	Chef de service technique/ CCD	0	0	0	0	0	0	<b>2</b>	18 000 000	0	0
Construction d'un bloc de 02 salles de classe au lycée de Binguela	<b>Nkong Binguela</b>	02 salles de classe construite	-Photo, Rapport -PV de réception	Chef de service technique/ CCD	0	0	0	0	0	0	<b>2</b>	18 000 000	0	0
Création et construction d'une école maternelle sur le terrain de M. Foe Mbarga Geatan	<b>Nkot Nkong</b>	01 école maternelle créée et construite	-Photo, Rapport -PV de réception	Chef de service technique/ CCD	0	0	0	0	0	0	<b>1</b>	20 000 000	0	0
Création et construction d'un CES	<b>Angala</b>	01 CES créé et construit	-Photo, Rapport -PV de réception	Chef de service technique/ CCD	0	0	0	0	0	0	<b>1</b>	36 000 000	0	0
Création et construction d'une école primaire	<b>Nkolntsam</b>	01 école primaire créée et construite	-Photo, Rapport -PV de réception	Chef de service technique/ CCD	0	0	0	0	0	0	<b>0</b>	0	<b>1</b>	20 000 000
Création et construction d'une école maternelle au niveau de Nkong Ondoa	<b>Nkolyegue 1</b>	01 école maternelle créée et construite	-Photo, Rapport -PV de réception	Chef de service technique/ CCD	0	0	0	0	0	0	<b>0</b>	0	<b>1</b>	20 000 000
Création et construction d'une école maternelle	<b>Nden</b>	01 école maternelle créée et construite	-Photo, Rapport -PV de réception	Chef de service technique/ CCD	0	0	0	0	0	0	<b>0</b>	0	<b>1</b>	20 000 000
Construction d'un bloc de 02 salles de classe pour l'école maternelle	<b>Nkol Akono</b>	02 salles de classe construite	-Photo, Rapport -PV de réception	Chef de service technique/ CCD	0	0	0	0	0	0	<b>0</b>	0	<b>2</b>	18 000 000

*Source : Atelier de planification du PCD Mars 2018*

## Plan Communal de Développement de Mbankomo

### 5.3.1.1.4. Action « Affaire sociales »

**Programme Amélioration de l'offre des services sociaux de base:** Améliorer l'accès aux services sociaux de base dans les secteurs de l'éducation, de l'eau, l'assainissement et de la santé publique en 5 ans

**Action "ÉDUCATION":** Améliorer de 88,24% à 94,57% la capacité d'accueil (Infrastructures et équipement) dans les établissements scolaires de la Commune d'ici 2022

**Indicateur :** Taux d'amélioration de la capacité d'accueil (Infrastructures et équipements) dans les établissements scolaires

**Secteur :** Éducation de base

Activités	Localisation	Indicateurs	Source de vérification	Responsable	2019		2020		2021		2022		2023	
					Qté	Coût	Qté	Coût	Qté	Coût	Qté	Coût	Qté	Coût
Appuis en appareillages aux populations vulnérables	Espace urbain/ Village/ Commune	Nombre d'appareils acquis	-Photo, Rapport -PV de réception	Chef de service technique/ CCD	01	3 000 000	0	0	0	0	0	0	0	0

### 5.3.1.2. Programme Technique Promotion de la culture, des sports et appui à la jeunesse

Ce programme comme son libellé l'indique se décompose en trois (03) actions comme suit :

#### 5.3.1.2.1. Action 1 : Culture

**Programme Promotion de la culture, des sports et appui à la jeunesse:** Améliorer de 65,88% à 83,38% le taux d'accès aux infrastructures économiques

**Secteur :** Arts et culture

Activités	Localisation	Indicateurs	Source de vérification	Responsable	2019		2020		2021		2022		2023	
					Qté	Coût	Qté	Coût	Qté	Coût	Qté	Coût	Qté	Coût
Construction d'un foyer culturel à Elig Akeng 2	Elig Akeng 2	01 foyer culturel construit	-Photos -PV de réception	Chef de service technique/ CCD	0	0	1	10 000 000	0	0	0	0	0	0
Construction d'un foyer culturel à Etil Bibegue	Etil Bibegue	01 foyer culturel construit	-Photos -PV de réception	Chef de service technique/ CCD	0	0	0	0	1	10 000 000	0	0	0	0
Construction d'un foyer culturel à Memvini	Memvini	01 foyer culturel construit	-Photos -PV de réception	Chef de service technique/ CCD	0	0	0	0	0	0	1	10 000 000	0	0
Construction d'un foyer culturel à Bibong Bidoum	Bibong Bidoum	01 foyer culturel construit	-Photos -PV de réception	Chef de service technique/ CCD	0	0	0	0	0	0	0	0	1	10 000 000

## Plan Communal de Développement de Mbankomo

### 5.3.1.2.2. Action 2 : Sport et éducation civique

Programme Promotion de la culture, des sports et appui à la jeunesse:														
Action "Sport":														
Indicateur :														
Secteur : Sport														
Activités	Localisation	Indicateurs	Source de vérification	Responsable	2019		2020		2021		2022		2023	
					Qté	Coût	Qté	Coût	Qté	Coût	Qté	Coût	Qté	Coût
Construction d'une aire de jeu à Nomayos 2	Nomayos 2	01 aire de jeu construite	-Photos -PV de réception	Chef de service technique/ CCD	0	0	1	5 000 000	0	0	0	0	0	0
Construction d'une aire de jeu à Binguela 2	Binguela 2	01 aire de jeu construite	-Photos -PV de réception	Chef de service technique/ CCD	0	0	0	0	1	5 000 000	0	0	0	0
Construction d'une aire de jeu à Zoatoupsi	Zoatoupsi	01 aire de jeu construite	-Photos -PV de réception	Chef de service technique/ CCD	0	0	0	0	0	0	1	5 000 000	0	0
Construction d'une aire de jeu à Mbankomo village	Mbankomo village	01 aire de jeu construite	-Photos -PV de réception	Chef de service technique/ CCD	0	0	0	0	0	0	0	0	1	5 000 000

### 5.3.1.2.3. Action 3 : jeunesse et éducation civique

Programme Promotion de la culture, des sports et appui à la jeunesse:														
Action "Jeunesse"														
Indicateur :														
Secteur : Jeunesse														
Activités	Localisation	Indicateurs	Source de vérification	Responsable	2019		2020		2021		2022		2023	
					Qté	Coût	Qté	Coût	Qté	Coût	Qté	Coût	Qté	Coût
Promotion de l'entrepreneuriat jeune à travers les activités génératrices de revenus à Mbankomo ville	Mbankomo ville	Nombre de jeunes formés en entrepreneuriat	Rapport d'activité	Mairie	0	0	1	5 000 000	0	0	0	0	0	0
Promotion de l'entrepreneuriat jeune à travers les activités génératrices de revenus à Mefomo	Mefomo	Nombre de jeunes formés en entrepreneuriat	Rapport d'activité	Mairie	0	0	0	0	1	5 000 000	0	0	0	0
Promotion de l'entrepreneuriat jeune à travers les activités génératrices de revenus à Nkol Biyen	Nkol Biyen	Nombre de jeunes formés en entrepreneuriat	Rapport d'activité	Mairie	0	0	0	0	0	0	1	5 000 000	0	0
Promotion de l'entrepreneuriat jeune à travers les activités génératrices de revenus à Okoa Maria	Okoa Maria	Nombre de jeunes formés en entrepreneuriat	Rapport d'activité	Mairie	0	0	0	0	0	0	0	0	1	5 000 000

**Plan Communal de Développement de Mbankomo**

**5.3.1.3. Programme Technique Promotion du développement économique et protection de l'environnement**

Le programme technique économique se décline à travers les actions « énergie électrique », « route » et « habitat »

**5.3.1.3.1. Action énergie électrique**

**Tableau 35 : Action énergie électrique**

<b>Programme Promotion du développement économique et protection de l'environnement: Améliorer l'accès aux infrastructures économiques et la protection de l'environnement</b>														
<b>Action "ÉNERGIE ÉLECTRIQUE": Améliorer de 52,69% à 72,04% l'accès à l'énergie électrique dans la Commune de Mbankomo d'ici 2022</b>														
<b>Indicateur : Augmentation du taux d'accès à l'énergie électrique</b>														
<b>Projet : Extension, réhabilitation et électrification de 05 villages en BT/MT</b>														
<b>Secteur : Énergie électrique</b>														
Activités	Localisation	Indicateurs	Source de vérification	Responsable	2019		2020		2021		2022		2023	
					Qté	Coût	Qté	Coût	Qté	Coût	Qté	Coût	Qté	Coût
Extension du courant électrique BT carrefour cédille-Okomo sur 10 km (phase 1)	<b>Atout</b>	Village électrifié sur 10 km	-Photo -Rapport -PV de réception	Chef de service technique/ CCD	10	48 899 425	0	0	0	0	0	0	0	0
Électrification de Zoassel 2	Espace urbain/ Village/ Commune	Nombre de linéaire	-Photo -Rapport -PV de réception	Chef de service technique/ CCD	01	40 000 000	0	0	0	0	0	0	0	0
Électrification rurale d'Ongot à Ndazoa	Espace urbain/ Village/ Commune	Nombre de linéaire	-Photo -Rapport -PV de réception	Chef de service technique/ CCD	01	40 000 000	0	0	0	0	0	0	0	0
Extension du réseau électrique de Nkot-Nkong à Nkolyegue 2 sur 5 km monophasé BT	<b>Nkolyegue 2</b>	Village électrifié sur 05 km	-Photo -Rapport -PV de réception	Chef de service technique/ CCD	0	0	5 km	25 000 000	0	0	0	0	0	0
Extension du réseau électrique MT triphasé de Obokoe à Menyeng Adzap sur 3 km	<b>Menyeng Adzap</b>	Village électrifié sur 03 km	-Photo -Rapport -PV de réception	Chef de service technique/ CCD	0	0	3 km	12 000 000	0	0	0	0	0	0
Extension du réseau électrique BT triphasé sur 4 km (Elig Akeng 2-Ntouissong)	<b>Ntouissong 2</b>	Village électrifié sur 04 km	-Photo -Rapport -PV de réception	Chef de service technique/ CCD	0	0	4 km	15 000 000	0	0	0	0	0	0
Extension du réseau électrique BT triphasée Tikon-Nden sur 2 km	<b>Nden</b>	Village électrifié sur 02 km	-Photo -Rapport -PV de réception	Chef de service technique/ CCD	0	0	2 km	10 000 000	0	0	0	0	0	0
Extension du réseau électrique de Memvini à	<b>Memvini</b>	Village électrifié sur	-Photo -Rapport	Chef de service	0	0	5 km	46 065 568	0	0	0	0	0	0

## Plan Communal de Développement de Mbankomo

<b>Programme Promotion du développement économique et protection de l'environnement:</b> Améliorer l'accès aux infrastructures économiques et la protection de l'environnement														
<b>Action "ÉNERGIE ÉLECTRIQUE":</b> Améliorer de 52,69% à 72,04% l'accès à l'énergie électrique dans la Commune de Mbankomo d'ici 2022														
<b>Indicateur :</b> Augmentation du taux d'accès à l'énergie électrique														
<b>Projet :</b> Extension, réhabilitation et électrification de 05 villages en BT/MT														
<b>Secteur :</b> Énergie électrique														
Activités	Localisation	Indicateurs	Source de vérification	Responsable	2019		2020		2021		2022		2023	
					Qté	Coût	Qté	Coût	Qté	Coût	Qté	Coût	Qté	Coût
Mbal Elong monophasé BT sur 5 km		05 km	-PV de réception	technique/ CCD										
Extension du réseau électrique Mbongo -Ebeba 1 5km BT triphasée	<b>Ebeba 1</b>	Village électrifié sur 1,5 km	-Photo -Rapport -PV de réception	Chef de service technique/ CCD	0	0	1,5 km	10 000 000	0	0	0	0	0	0
Extension du réseau électrique de Memvini à Abang sur 5 km triphasé MT BT	<b>Abang</b>	Village électrifié sur 05 km	-Photo -Rapport -PV de réception	Chef de service technique/ CCD	0	0	5 km	0	0	25 000 000	0	0	0	0
Extension du réseau électrique sur 7 km monophasé, Tikon-Angongo	<b>Angongo</b>	Village électrifié sur 07 km	-Photo -Rapport -PV de réception	Chef de service technique/ CCD	0	0	7 km	0	0	30 000 000	0	0	0	0
Extension du courant électrique MT de Ngoumou 1 à Nkondougou 2 de 7 km	<b>Ngatsongo</b>	Village électrifié sur 07 km	-Photo -Rapport -PV de réception	Chef de service technique/ CCD	0	0	7 km	0	0	30 000 000	0	0	0	0
Extension du réseau électrique MT triphasée sur 7 km à Angon 2	<b>Angon 2</b>	Village électrifié sur 07 km	-Photo -Rapport -PV de réception	Chef de service technique/ CCD	0	0	7 km	0	0	30 000 000	0	0	0	0
Installation d'un nouveau transformateur à Binguela 1	<b>Binguela 1</b>	01 transformateur installé	-Photo -Rapport -PV de réception	Chef de service technique/ CCD	0	0	1	0	0	0	0	5 000 000	0	0

*Source : Atelier de planification du PCD Mars 2018*

**Plan Communal de Développement de Mbankomo**

**5.3.1.3.2. Action Route**

**Tableau 36 :** Action Route

<b>Programme Promotion du développement économique et protection de l'environnement:</b> Améliorer l'accès aux infrastructures économiques et la protection de l'environnement														
<b>Action "ROUTE":</b> Améliorer de 90,14% à 98,75% l'état des routes dans la Commune d'ici 2023														
<b>Indicateur :</b> Taux d'amélioration de l'état des routes dans les villages de la Commune														
<b>Secteur :</b> Travaux publics														
Activités	Localisation	Indicateurs	Source de vérification	Responsable	2019		2020		2021		2022		2023	
					Qté	Coût	Qté	Coût	Qté	Coût	Qté	Coût	Qté	Coût
Reprofilage de la route Entrée Nkondougou 6 à BikéBizek de 10 km	<b>Bikologbikome</b>	10 kilomètres de route reprofilée	-Photo -Rapport -PV de réception	Chef de service technique/ CCD	10 km	30 000 000	0	0	0	0	0	0	0	0
Reprofilage de la route Mefomo-Ossonkia 5 km	<b>Ossonkia</b>	05 kilomètres de route reprofilée	-Photo -Rapport -PV de réception	Chef de service technique/ CCD	5 km	15 000 000	0	0	0	0	0	0	0	0
Reprofilage de la route tronçon CAF-Angon 1 - Mbayengue sur 7 km	<b>Angon 1</b>	07 kilomètres de route reprofilée	-Photo -Rapport -PV de réception	Chef de service technique/ CCD	7 km	21 000 000	0	0	0	0	0	0	0	0
Reprofilage de la route axe Angongo-Ebeba sur 2 km (Phase 1)	<b>Nkolyegue 1</b>	02 kilomètres de route reprofilée	-Photo -Rapport -PV de réception	Chef de service technique/ CCD	2 km	5 967 216	0	0	0	0	0	0	0	0
Ouverture de la route Eloumdem2-Elig-Essom Mballa (4,6KM) dans la localité de MBANKOMO	Espace urbain/ Village/ Commune	4,6 km kilomètres de route ouverte	-Photo -Rapport -PV de réception	Chef de service technique/ CCD	4,6 km	50 000 000	0	0	0	0	0	0	0	0
Réhabilitation piste agricole carrefour Elig-Mebenga-Ekoko-carrefour GPIC (6KM) à EKOKO	Espace urbain/ Village/ Commune	06 km kilomètres de route réhabilitée	-Photo -Rapport -PV de réception	Chef de service technique/ CCD	06 km	17 600 000	0	0	0	0	0	0	0	0
Réhabilitation piste agricole Carrefour CAF-carrefour Angon2-carrefour Etibegue-Carrefour Nkara (11KM) à ETIBIBEGUE	Espace urbain/ Village/ Commune	11 km kilomètres de route réhabilitée	-Photo -Rapport -PV de réception	Chef de service technique/ CCD	11 km	34 400 000	0	0	0	0	0	0	0	0
Réhabilitation piste	Espace	03 km	-Photo	Chef de	03	13 000 000		0	0	0	0	0	0	0



## Plan Communal de Développement de Mbankomo

<b>Programme Promotion du développement économique et protection de l'environnement: Améliorer l'accès aux infrastructures économiques et la protection de l'environnement</b>														
<b>Action "ROUTE": Améliorer de 90,14% à 98,75% l'état des routes dans la Commune d'ici 2023</b>														
<b>Indicateur : Taux d'amélioration de l'état des routes dans les villages de la Commune</b>														
<b>Secteur : Travaux publics</b>														
Activités	Localisation	Indicateurs	Source de vérification	Responsable	2019		2020		2021		2022		2023	
					Qté	Coût	Qté	Coût	Qté	Coût	Qté	Coût	Qté	Coût
agricole Mefomo – chefferie Ossonkia-carrefour Ossonkia (3KM) à OSSONKIA	urbain/ Village/ Commune	kilomètres de route réhabilitée	-Rapport -PV de réception	service technique/ CCD	km									
Réhabilitation piste agricole Meyen Adzap-Biwong-carrefour Ottotomo	Espace urbain/ Village/ Commune	Nombre de km kilomètres de route réhabilitée	-Photo -Rapport -PV de réception	Chef de service technique/ CCD	01	19 000 000	0	0	0	0	0	0	0	0
Réhabilitation des routes : cabaret Lakenza-Mission catholique (1km); descente Colombia-entrée face brigade de gendarmerie (800 m) ; Mefou'Assi-Mbadoumou-route bitumée Arab Contractors (2,5KM)	Espace urbain/ Village/ Commune	01 km kilomètre de route réhabilitée	-Photo -Rapport -PV de réception	Chef de service technique/ CCD	01 km	27 778 000	0	0	0	0	0	0	0	0
Reprofilage de la route axe Angongo-Ebeba sur 6 km (Phase 2)	<b>Nkolyegue 1</b>	3 kilomètres de route reprofilée	-Photo -Rapport -PV de réception	Chef de service technique/ CCD	0	0	6 km	12 032 784	0	0	0	0	0	0
Ouverture de l'axe Angongo-Messok 1 centre - Etil Bibegue sur 8 km avec construction d'un pont sur la rivière Metubu	<b>Messok</b>	8 kilomètres de route ouverte	-Photo -Rapport -PV de réception	Chef de service technique/ CCD	0	0	8 km	24 000 000	0	0	0	0	0	0
Reprofilage du réseau routier Oveng-Etoang-Adzap-Melen sur 4 km	<b>Ntouessong 3</b>	4 kilomètres de route reprofilée	-Photo -Rapport -PV de réception	Chef de service technique/ CCD	0	0	4 km	12 000 000	0	0	0	0	0	0
Reprofilage de la route Entrée EPAB à Limite Bikok avec un pont sur la rivière Avouara de 15 km	<b>Zoassel 1</b>	15 kilomètres de route reprofilée	-Photo -Rapport -PV de réception	Chef de service technique/ CCD	0	0	15 km	45 000 000	0	0	0	0	0	0

## Plan Communal de Développement de Mbankomo

Programme Promotion du développement économique et protection de l'environnement: Améliorer l'accès aux infrastructures économiques et la protection de l'environnement														
Action "ROUTE": Améliorer de 90,14% à 98,75% l'état des routes dans la Commune d'ici 2023														
Indicateur : Taux d'amélioration de l'état des routes dans les villages de la Commune														
Secteur : Travaux publics														
Activités	Localisation	Indicateurs	Source de vérification	Responsable	2019		2020		2021		2022		2023	
					Qté	Coût	Qté	Coût	Qté	Coût	Qté	Coût	Qté	Coût
Reprofilage de la route du Carrefour Bahog à Frontière Bikok de 15 km	Zoassel 2	15 kilomètres de route reprofilée	-Photo -Rapport -PV de réception	Chef de service technique/ CCD	0	0	15 km	45 000 000	0	0	0	0	0	0
Reprofilage de la route entrée PK4-Mbongo-Nkolmewouth sur 7 km avec revêtement de latérite	Mbongo	8 kilomètres de route reprofilée	-Photo -Rapport -PV de réception	Chef de service technique/ CCD	0	0	7 km	21 000 000	0	0	0	0	0	0
Reprofilage de la route Oveng-Elig Ekam 1 sur 2 km	Nkol Akono	02 kilomètres de route reprofilée	-Photo -Rapport -PV de réception	Chef de service technique/ CCD	0	0	2 km	7 000 000	0	0	0	0	0	0
Reprofilage de la route Edipkombo-Ayene sur 10 km avec revêtement de latérite	Edipkombo	10 kilomètres de route reprofilée	-Photo -Rapport -PV de réception	Chef de service technique/ CCD	0	0	10 km	0	0	30 000 000	0	0	0	0
Reprofilage de la route CAF-Etil Bibegue 18 km	Etil Bibegue	18 kilomètres de route reprofilée	-Photo -Rapport -PV de réception	Chef de service technique/ CCD	0	0	18 km	0	0	54 000 000	0	0	0	0
Reprofilage de l'axe Ngoumou 1 à Ntouessong 1 passant par Ekoana Assi	Ngoumou 1	05 kilomètres de route reprofilée	-Photo -Rapport -PV de réception	Chef de service technique/ CCD	0	0	5 km	0	0	15 000 000	0	0	0	0
Reprofilage de la route Yaoundé 6-Elig Essomballa sur 5 km	Elig Essomballa	13 kilomètres de route reprofilée	-Photo -Rapport -PV de réception	Chef de service technique/ CCD	0	0	0	0	0	0	5 km	15 000 000	0	0
Reprofilage de la route Tikong-Biwome sur 3 km	Mian	14 kilomètres de route reprofilée	-Photo -Rapport -PV de réception	Chef de service technique/ CCD	0	0	0	0	0	0	3 km	15 868 863	0	0
Ouverture de la piste Biyan – Ekoan de 5 km	Biyan	05 kilomètres de route	-Photo -Rapport -PV de	Chef de service technique/	0	0	0	0	0	0	5 km	25 000 000	0	0

## Plan Communal de Développement de Mbankomo

<b>Programme Promotion du développement économique et protection de l'environnement: Améliorer l'accès aux infrastructures économiques et la protection de l'environnement</b>														
<b>Action "ROUTE": Améliorer de 90,14% à 98,75% l'état des routes dans la Commune d'ici 2023</b>														
<b>Indicateur : Taux d'amélioration de l'état des routes dans les villages de la Commune</b>														
<b>Secteur : Travaux publics</b>														
Activités	Localisation	Indicateurs	Source de vérification	Responsable	2019		2020		2021		2022		2023	
					Qté	Coût	Qté	Coût	Qté	Coût	Qté	Coût	Qté	Coût
		ouverte	réception	CCD										
Reprofilage de la route Nkolo-Mefomo sur 12 km avec revêtement de latérite	Ongot	12 kilomètres de route reprofilée	-Photo -Rapport -PV de réception	Chef de service technique/ CCD	0	0	0	0	0	0	12 km	36 000 000	0	0
Reprofilage de la route axe lourd - Nkoloman sur 5 km	Zoatoupsi	17 kilomètres de route reprofilée	-Photo -Rapport -PV de réception	Chef de service technique/ CCD	0	0	0	0	0	0	5 km	15 000 000	0	0
Bitumage de la route axe Eloumden 2- Mbankomo sur 05 km	Eloumden 2	18 kilomètres de route bitumée	-Photo -Rapport -PV de réception	Chef de service technique/ CCD	0	0	0	0	0	0	5 km	15 000 000	0	0
Reprofilage de la route Carrefour Ebanda- Mbandoumou sur 1,5 km avec revêtement de latérite	Mefou Assi	1,5 kilomètres de route reprofilée	-Photo -Rapport -PV de réception	Chef de service technique/ CCD	0	0	0	0	0	0	1,5 km	5 000 000	0	0
Reprofilage de la route en terre avec revêtement de latérite et caniveaux coulés sur 5 km Mefou Assi- Bibong Bidoung Loumden	Mbadoumou	05 kilomètres de route reprofilée	-Photo -Rapport -PV de réception	Chef de service technique/ CCD	0	0	0	0	0	0	5 km	15 000 000	0	0
Reprofilage de la route Entrée Nkondougou 6 à BikéBizek de 10 km	Bikologbikome	10 kilomètres de route reprofilée	-Photo -Rapport -PV de réception	Chef de service technique/ CCD	10 km	30 000 000	0	0	0	0	0	0	0	0

**Source :** Atelier de planification du PCD Mars 2018

## Plan Communal de Développement de Mbankomo

### 5.3.1.3.3. Action Transport

L'action transport est résumée dans le tableau suivant :

**Tableau 37:** Action transport

<b>Programme Promotion du développement économique et protection de l'environnement:</b> Améliorer l'accès aux infrastructures économiques et la protection de l'environnement												
<b>Action Transport:</b> Améliorer de 67% à 100% l'offre aux services de transport dans la commune												
<b>Indicateur :</b> Taux d'amélioration de l'offre aux services des transports												
<b>Projet :</b> Construction d'un parc à camion												
<b>Secteur :</b> Transport												
Activités	Localisation	Indicateurs	Source de vérification	Responsable	2019		2020		2021		2022	
					Qté	Coût	Qté	Coût	Qté	Coût	Qté	Coût
Construction d'un parc à Camion	Espace urbain	Nombre d'étude de faisabilité	Rapport d'étude de faisabilité	CCD	1	35 000 000	0	0	0	0	0	0

*Source : Atelier de planification du PCD Mars 2018*

### 5.3.1.3.4. Action Télécommunication

L'Action télécommunication est consignée dans le tableau suivant:

**Tableau 38 :** Action télécommunication

<b>Programme Promotion du développement économique et protection de l'environnement:</b> Améliorer l'accès aux infrastructures économiques et la protection de l'environnement														
<b>Action "Télécommunication":</b> Améliorer de 100% les infrastructures de télécommunication dans la Commune de Mbankomo d'ici 2022														
<b>Indicateur :</b> Augmentation du taux d'accès aux services des transports														
<b>Projet :</b> Construction d'un bloc de latrines														
<b>Secteur :</b> Énergie électrique														
Activités	Localisation	Indicateurs	Source de vérification	Responsable	2019		2020		2021		2022		2023	
					Qté	Coût	Qté	Coût	Qté	Coût	Qté	Coût	Qté	Coût
Construction d'une antenne de relais de communication téléphonique (tous réseaux)	Oveng	01 antenne télécom construite et fonctionnelle	-Photo -Rapport -PV de réception	Chef de service technique/ CCD	0	0	0	0	0	0	0	0	1	25 000 000

*Source : Atelier de planification du PCD Mars 2018*

## Plan Communal de Développement de Mbankomo

### 5.3.1.3.5. Action Agriculture

**Tableau 39 :** Action Agriculture

<b>Programme Promotion du développement économique et protection de l'environnement:</b> Améliorer l'accès aux infrastructures économiques et la protection de l'environnement														
<b>Action "Télécommunication":</b> Améliorer de 100% les infrastructures de télécommunication dans la Commune de Mbankomo d'ici 2022														
<b>Indicateur :</b> Augmentation du taux d'accès aux services des transports														
<b>Projet :</b> Construction d'un bloc de latrines														
<b>Secteur :</b> Énergie électrique														
Activités	Localisation	Indicateurs	Source de vérification	Responsable	2019		2020		2021		2022		2023	
					Qté	Coût	Qté	Coût	Qté	Coût	Qté	Coût	Qté	Coût
Mise en place des pépinières et des champs écoles à l'EPAB	Espace urbain/ Village/ Commune	Nombre de pépinières mises en place	-Photo -Rapport -PV de réception	Chef de service technique/ CCD	01	30 000 000	0	0	0	0	0	0	0	0
Construction du CEAC de MBANKOMO	Espace urbain/ Village/ Commune	01 CEAC construit	-Photo -Rapport -PV de réception	Chef de service technique/ CCD	01	20 000 000	0	0	0	0	0	0	0	0

### 5.3.1.3.6. Action Environnement

**Tableau 40 :** Action Environnement

<b>Programme Promotion du développement économique et protection de l'environnement:</b> Améliorer l'accès aux infrastructures économiques et la protection de l'environnement														
<b>Action "Environnement":</b> planter des arbres dans chaque établissement scolaire et CSI														
<b>Indicateur :</b> Taux d'amélioration de l'offre aux services des transports														
<b>Projet :</b> Plantage d'arbres														
<b>Secteur :</b> Environnement et protection de la nature														
Activités	Localisation	Indicateurs	Source de vérification	Responsable	2019		2020		2021		2022		2023	
					Qté	Coût	Qté	Coût	Qté	Coût	Qté	Coût	Qté	Coût
Planting de 25 arbres dans tous les établissements scolaires et CSI	Espace urbain/ Village/ Commune	Nombre d'arbre planté	-Photos -PV de réception	Chef de service technique/ CCD	5	4 500 000	5	4 500 000	5	4 500 000	5	4 500 000	5	4 500 000

## Plan Communal de Développement de Mbankomo

### 5.3.1.3.7. Action Développement technologique

**Tableau 41 :** Action Développement technologique

<b>Programme</b> Promotion du développement économique et protection de l'environnement: Améliorer l'accès aux infrastructures économiques et la protection de l'environnement														
<b>Action "Environnement"</b> : planter des arbres dans chaque établissement scolaire et CSI														
<b>Indicateur</b> : Taux d'amélioration de l'offre aux services des transports														
<b>Projet</b> : Acquisition des outils														
<b>Secteur</b> : Mines, Industrie et développement technologique														
Activités	Localisation	Indicateurs	Source de vérification	Responsable	2019		2020		2021		2022		2023	
					Qté	Coût	Qté	Coût	Qté	Coût	Qté	Coût	Qté	Coût
Acquisition des outils et matériel de travail pour centre de métiers du bois à Binguela	Espace urbain/ Village/ Commune	Nombre d'outils et matériels acquis	-Photos -PV de réception	Chef de service technique/ CCD	5	15 000 000	0	0	0	0	0	0	0	0

### 5.3.1.4. Programme Support

Le programme support est également un programme de soutien lié à la gouvernance locale, greffé au budget fonctionnement communal. Son élaboration s'appuie sur les axes de renforcement issus du diagnostic institutionnel communal. Ainsi, les actions dudit programme sont la mobilisation et sécurisation des recettes communale, la communication communale, l'amélioration de la gestion des ressources humaine de la commune, l'amélioration et sécurisation du patrimoine communal et la maturation des projets.

#### 5.3.1.4.1- Action Mobilisation et sécurisation des recettes communale

**Tableau 42 :** Action Mobilisation et sécurisation des recettes communale

<b>Programme Support :</b>														
<b>Indicateur :</b>														
<b>Action Mobilisation et sécurisation des recettes communale :</b> Améliorer de 10% à 100%, le taux mobilisation et de sécurisation des recettes propre de la Commune d'ici 2022														
<b>Indicateur :</b> Taux de mobilisation et de sécurisation des recettes propres de la Commune														
<b>Projet :</b> Élaboration et mise en œuvre d'une stratégie de mobilisation et de sécurisation des recettes propres														
Activités	Localisation	Indicateurs	Source de vérification	Responsable	2019		2020		2021		2022		2023	
					Qté	Coût	Qté	Coût	Qté	Coût	Qté	Coût	Qté	Coût
Atelier de sensibilisation des différents acteurs économiques et corps de métier pour des échanges et des négociations en rapport avec la fiscalité	Mbankomo	Nombre d'atelier tenu et Liste de présence	-Rapport de formation -Liste de présence	de-Secrétaire Général de-RM -CCD	0	0	1	1 000 000	0	0	0	0	0	0



## Plan Communal de Développement de Mbankomo

Programme Support :														
Indicateur :														
Action Mobilisation et sécurisation des recettes communale : Améliorer de 10% à 100%, le taux mobilisation et de sécurisation des recettes propre de la Commune d'ici 2022														
Indicateur : Taux de mobilisation et de sécurisation des recettes propres de la Commune														
Projet : Élaboration et mise en œuvre d'une stratégie de mobilisation et de sécurisation des recettes propres														
Activités	Localisation	Indicateurs	Source de vérification	Responsable	2019		2020		2021		2022		2023	
					Qté	Coût	Qté	Coût	Qté	Coût	Qté	Coût	Qté	Coût
locale (loi n°2009/019 du 15 décembre 2009)														
Actualisation systématique du fichier de contribuables ;	Mbankomo	01 fichier actualisé et disponible	Fichier du contribuable tenu	Secrétaire Général -RM -CCD	1	1 500 000	0	0	0	0	0	0	0	0
Identification de nouvelles sources de recettes.	Mbankomo	Nombre et liste des nouvelles niches de recettes identifiées	Rapport de formation de Liste de présence	Secrétaire Général -Comptable matière	1	500 000	1	500 000	1	500 000	1	500 000	1	500 000

**Source :** Atelier de planification du PCD Mars 2018

## Plan Communal de Développement de Mbankomo

### 5.3.1.4.2- Action Communication communale

**Tableau 43** : Communication communale

Programme Support :														
Indicateur :														
Action "Communication communale" : Améliorer l'accès à l'information d'ici 2022														
Indicateur : Taux de visite du site web de la Commune														
Projet : Élaboration et mise en œuvre d'une stratégie de communication communale														
Activités	Localisation	Indicateurs	Source de vérification	Responsable	2019		2020		2021		2022		2023	
					Qté	Coût	Qté	Coût	Qté	Coût	Qté	Coût	Qté	Coût
Création d'un site web	Mbankomo	01 site web créé et fonctionnel	Adresse (fonctionnelle) du site web	-Secrétaire Général	0	0	1	2 000 000	0	0	0	0	0	0
Mise en réseau des ordinateurs en vue d'améliorer le travail et création d'une base de données.	Mbankomo	Nombre d'ordinateurs mis en réseau	Ordinateurs mis en réseau disponibles et fonctionnels		10	3 000 000	0	0	0	0	0	0	0	0
Intensification de la recherche des partenaires externes, des bailleurs de fonds et des jumelages ;	Mbankomo	Liste des partenaires	Rapport d'activité et conventions		1	2 000 000	1	2 000 000	1	2 000 000	0	0	0	0
Mise en place effective du Syndicat de commune du Département	Mbankomo	01 syndicat créé	Rapport d'activité		0	0	0	0	0	0	0	0	0	0

**Source** : Atelier de planification du PCD Mars 2018

**Plan Communal de Développement de Mbankomo**

**5.3.1.4.3- Action Amélioration de la gestion des ressources humaine de la Commune**

**Tableau 44 :** Action Amélioration de la gestion des ressources humaine de la Commune

<b>Programme Support :</b>														
<b>Indicateur :</b>														
<b>Action Amélioration de la gestion des ressources humaine de la Commune : Améliorer la performance de la ressource humaine de la Commune d'ici 2023</b>														
<b>Indicateur : Taux d'amélioration de la gestion des ressources humaines de la Commune</b>														
<b>Projet : Élaboration et mise en œuvre de la gestion des ressources humaines</b>														
Activités	Localisation	Indicateurs	Source de vérification	Responsable	2019		2020		2021		2022		2023	
					Qté	Coût	Qté	Coût	Qté	Coût	Qté	Coût	Qté	Coût
Renforcement des capacités du personnel communal à travers des stages, recyclages, séminaires, en montage de documents divers (réactualisation du PCD, CDMT et PIA, montage des requêtes de financement, de divers rapports et PV, bonne tenue du patrimoine communal)	Mbankomo	Nombre et liste de personnes ayant bénéficié du renforcement des capacités	-Rapport de formation de présence -Liste	-Secrétaire Général -CCD	0	0	1	3 000 000	0	0		0		0
Formation régulière des Conseillers sur le fonctionnement de la Commune, sur leur rôle et sur les textes relatifs à la décentralisation	Mbankomo	Nombre de personnes formées et listes de présence	-Rapport de formation de présence -Liste	-Secrétaire Général -CCD	0	0	1	3 000 000	0	0	0	0	0	0
Formation des Conseillers municipaux en communication publique et plaidoyer	Mbankomo	Nombre de formation organisée	-Rapport d'activité de présence des participants -Liste	-Secrétaire Général -CCD	0	0	1	10 000 000	0	0	0	0	0	0
Renforcement des capacités des Conseillers municipaux en management (audit et contrôle, suivi-évaluation des projets et travail en équipe).	Mbankomo	Nombre et liste de personnes ayant bénéficié du renforcement des capacités	-Rapport d'activité de présence des participants -Liste	-Secrétaire Général -CCD	0	0	1	2 000 000	1	0	0	0	0	0
Renforcement des capacités du personnel communal sur l'utilisation de SIMBA	Mbankomo	Nombre et liste de personnes ayant bénéficié du renforcement des capacités	Délibération portant recrutement du personnel	-Secrétaire Général -CCD	0	0	2	PM	0	0	0	0	0	0
Organisation d'un atelier de formation sur le fonctionnement de l'administration communale.	Mbankomo	Nombre de personnes formées et listes	Délibération portant recrutement du	-Secrétaire Général -CCD	0	0	1	PM	0	0	0	0	0	0

## Plan Communal de Développement de Mbankomo

<b>Programme Support :</b>														
<b>Indicateur :</b>														
<b>Action Amélioration de la gestion des ressources humaine de la Commune :</b> Améliorer la performance de la ressource humaine de la Commune d'ici 2023														
<b>Indicateur :</b> Taux d'amélioration de la gestion des ressources humaines de la Commune														
<b>Projet :</b> Élaboration et mise en œuvre de la gestion des ressources humaines														
Activités	Localisation	Indicateurs	Source de vérification	Responsable	2019		2020		2021		2022		2023	
					Qté	Coût	Qté	Coût	Qté	Coût	Qté	Coût	Qté	Coût
		de présence	personnel											
Élaboration et adoption d'un règlement intérieur du personnel	Mbankomo	01 règlement intérieur élaboré et adopté	Délibération portant adoption du règlement intérieur	-Secrétaire Général -CCD	0	0	1	PM	0	0	0	0	0	0
Recyclage et formation du personnel en rapport avec les emplois-types et les missions des services existants ou à créer ;	Mbankomo	Nombre et liste de personnes ayant bénéficié du renforcement des capacités	-Rapport de formation -Liste de présence	-Secrétaire Général -CCD										

*Source : Atelier de planification du PCD Mars 2018*

### 5.3.1.4.4- Action Amélioration et sécurisation du patrimoine communal

**Tableau 45 : Action Amélioration et sécurisation du patrimoine communal**

<b>Programme Support :</b>														
<b>Indicateur :</b>														
<b>Action Amélioration et sécurisation du patrimoine communal :</b> Améliorer de 10% à 100%, le taux mobilisation et de sécurisation des recettes propre de la Commune d'ici 2022														
<b>Indicateur :</b> Taux de mobilisation et de sécurisation du patrimoine de la Commune														
<b>Projet :</b> Élaboration et mise en œuvre d'une stratégie de sécurisation, d'acquisition et de maintenance du patrimoine communal														
Activités	Localisation	Indicateurs	Source de vérification	Responsable	2019		2020		2021		2022		2023	
					Qté	Coût	Qté	Coût	Qté	Coût	Qté	Coût	Qté	Coût
Acquisition du matériel informatique dans les bureaux d'état civil et la Comptabilité matières	Mbankomo	Nombre de matériel acquis	-PV de réception -Photos	-Maire, SG et Comptable matière	0	0	1	300 000 000	0	0	0	0	0	0
Acquisition d'un groupe électrogène 10 kVa.	Mbankomo	01 groupe de 10 kva acquis	Factures	-Maire, SG et Comptable matière	0	0	0	10 000 000	1	1 500 000	1	1 500 000	1	2 000 000
Acquisition du matériel de protection individuelle (gants, protège-nez, etc.)	Mbankomo	01 bloc de 06 latrines construit	Facture d'achat photos	-Maire, SG et Comptable matière	0	0	1	3 000 000	0	0	0	0	0	0
Redéploiement et/ou recrutement et formation du personnel dans la gestion et la maintenance du	Mbankomo	Nombre de personnes déployées	Liste du personnel communal	-Maire, SG et Comptable matière	0	0	1	500 000	0	0	0	0	0	0

## Plan Communal de Développement de Mbankomo

Programme Support :														
Indicateur :														
Action Amélioration et sécurisation du patrimoine communal : Améliorer de 10% à 100%, le taux mobilisation et de sécurisation des recettes propre de la Commune d'ici 2022														
Indicateur : Taux de mobilisation et de sécurisation du patrimoine de la Commune														
Projet : Élaboration et mise en œuvre d'une stratégie de sécurisation, d'acquisition et de maintenance du patrimoine communal														
Activités	Localisation	Indicateurs	Source de vérification	Responsable	2019		2020		2021		2022		2023	
					Qté	Coût	Qté	Coût	Qté	Coût	Qté	Coût	Qté	Coût
patrimoine.			recruté											
Immatriculation et titrage des terrains bâtis et non bâtis appartenant à la Commune.	Mbankomo	Nombre de terrains bâtis et non bâtis immatriculés et titrés	Titres fonciers	-Maire, SG et Comptable matière	1	5 000 000	0	0	1	5 000 000	1	5 000 000	1	5000000
Aménagement des bâtiments communaux vétustes (logements, magasin, bureaux, etc.)	Mbankomo	Nombre de bâtiments communaux aménagés	Rapport Photos de PV de réception	-Maire, SG et Comptable matière	1	0	0	100 000	1	0	0	100 000	0	0

*Source : Atelier de planification du PCD Mars 2018*

### 5.3.1.4.5- Action maturation des projets

Cette Action est consacrée à l'élaboration des études de faisabilités, pan nécessaire pour la réalisation des microprojets contenu dans nos programmes techniques (social et économique).

**Tableau 46 : Action maturation des projets**

Programme Support :														
Indicateur :														
Action Maturation des projets : Porter à 100%, le taux de maturation des projets soumis à l'investissement dans la Commune d'ici 2022														
Indicateur : Taux de maturation des projets de la Commune														
Projet : Élaboration des études de faisabilité de 11 microprojets communaux en 05 ans														
Activités	Localisation	Indicateurs	Source de vérification	Responsable	2019		2020		2021		2022		2023	
					Qté	Coût	Qté	Coût	Qté	Coût	Qté	Coût	Qté	Coût
Construction d'un parc à camion	Mbankomo	Nombre d'étude de faisabilité	Rapport d'étude de faisabilité	- CCD - Service technique	0	0	1	2 000 000	0	0	0	0	0	0
Étude de faisabilité de Reprofilage des routes dans certaines localités de la commune	Bikologbikome, Ossonkia, Angon 1, Nkolyegue 1, Nkolyegue 2, Ntouessong 3, Zoassel 1, Zoassel 2, Mbongo, Nkol Akono, Edipkombo,	Nombre d'étude de faisabilité	Rapport par études de faisabilité	- CCD - Service technique	1	20 000 000	1	2 000 000	0	0	0	0	0	0

## Plan Communal de Développement de Mbankomo

Programme Support :														
Indicateur :														
Action Maturation des projets : Porter à 100%, le taux de maturation des projets soumis à l'investissement dans la Commune d'ici 2022														
Indicateur : Taux de maturation des projets de la Commune														
Projet : Élaboration des études de faisabilité de 11 microprojets communaux en 05 ans														
Activités	Localisation	Indicateurs	Source de vérification	Responsable	2019		2020		2021		2022		2023	
					Qté	Coût	Qté	Coût	Qté	Coût	Qté	Coût	Qté	Coût
	Etil Bibegue, Ngoumou 1, Elig Essomballa, Mian, Mian, Biyan, Ongot, Zoatoupsi, Eloumden 2, Mefou Assi, Mbadoumou,													
Étude de faisabilité de l'ouverture des routes dans certaines localités de la commune	Messok	Nombre d'étude de faisabilité	Rapport d'étude de faisabilité	- CCD - Service technique	1	2 000 000								
Étude de faisabilité de l'extension courant électrique BT/MT dans certaines localités de la commune	Atout, Mbang, Nguinda Minfolo, Obis, Atong, Atong, Nkoabang, Nkot Nkong, Angala, Ossokoe, Elig Akeng 1, Nkolntsam, Nkolyegue 2, Menyeng Adzap, Ntouissong 2, Nden, Memvini, Ebeba 1, Abang, Angongo, Ngatsongo, Angon 2, Binguela 1	Nombre d'étude de faisabilité	Rapport d'étude de faisabilité	- CCD - Service technique	0	0	1	2 000 000	0	0	0	0	0	0
Étude de faisabilité en vue de la construction de 09 forages dans certaines localités de la commune	Nkoumadzap, Elig Akeng 2, Mbankomo village, Mbayengue 1, Binguela 2, Nomayos 1, Bibong Bidoum, Mefomo, Eloumden 1	Nombre d'étude de faisabilité	Rapport d'étude de faisabilité	- CCD - Service technique	0	0	1	2 000 000	0	0	0	0	0	0

*Source : Atelier de planification du PCD Mars 2018*



#### **5.4. Analyse évaluative des programmes par rapport à l'atteinte des ODD**

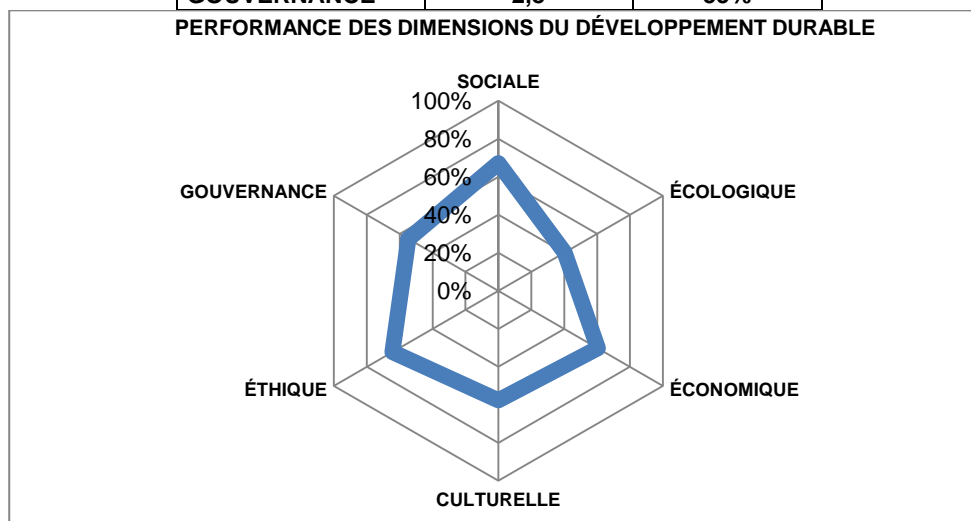
Le présent plan communal de développement de Mbankomo est dominé par deux programmes techniques à savoir les programmes Amélioration de l'offre des services sociaux de base, Promotion du développement économique et protection de l'environnement et Promotion de la culture, des sports et appui à la jeunesse et un programme support. En ce qui concerne le programme lié à l'amélioration de l'offre des services sociaux de base, il comporte vingt-quatre (24) projets et est dominé par les actions « eau ». Quant à la Promotion du développement économique et protection de l'environnement, il comporte quarante et un (40) microprojets et est dominé par les actions « Route », et « énergie électrique ». Le programme lié à la Promotion de la culture, des sports et appui à la jeunesse n'est pas en reste. Il est dominé par douze (12) actions. Pour le programme support ayant pour point d'ancrage les axes de renforcement du diagnostic institutionnel communal, il comporte vingt et un (21) microprojets centrés sur les ressources humaines, matérielles, financières et la gestion des relations ainsi que sur la maturation des projets.

Sur la base de ces programmes, il s'est agi de faire une analyse évaluative par rapport à l'atteinte des objectifs des ODD. L'outil de la grille d'analyse du développement durable (GADD) ayant servi d'appui, est un instrument de questionnement systémique axé sur six (06) dimensions (sociale, écologique, économique, culturelle, éthique et de gouvernance) qui permet d'évaluer dans quelle mesure une politique, une stratégie, un programme ou un projet favorise l'amélioration des conditions humaines.

Les tableaux ci-dessous mettent en exergue la façon dont ces programmes contribuent à l'atteinte des objectifs du développement durable dans la commune de Mbankomo

**Tableau 47 :** Dimensions de la GADD et performance sur l'atteinte des ODD

DIMENSION	moyenne	Performance
SOCIALE	2,5	67%
ÉCOLOGIQUE	2,0	40%
ÉCONOMIQUE	2,6	61%
CULTURELLE	2,2	58%
ÉTHIQUE	2,6	64%
GOVERNANCE	2,8	55%



**Figure 10 :** Performance des dimensions du développement durable

## *Plan Communal de Développement de Mbankomo*

ODD	Libellé	Niveau de réponse aux ODD
ODD 1	Éliminer la pauvreté sous toutes ses formes et partout dans le monde	62%
ODD2	Éliminer la faim, assurer la sécurité alimentaire, améliorer la nutrition et promouvoir une agriculture durable	60%
ODD 3	Donner aux individus les moyens de vivre une vie saine et promouvoir le bien-être de tous à tous les âges	61%
ODD 4	Veiller à ce que tous puissent suivre une éducation de qualité dans des conditions d'équité et promouvoir les possibilités d'apprentissage tout au long de la vie	63%
ODD 5	Réaliser l'égalité des sexes et autonomiser toutes les femmes et les filles	63%
ODD 6	Garantir l'accès de tous à des services d'approvisionnement en eau et d'assainissement et assurer une gestion durable des ressources en eau	57%
ODD 7	Garantir l'accès de tous à des services énergétiques fiables, durables et modernes, à un coût abordable	57%
ODD 8	Promouvoir une croissance économique soutenue, partagée et durable, le plein emploi productif et un travail décent pour tous	59%
ODD 9	Mettre en place une infrastructure résiliente, promouvoir une industrialisation durable qui profite à tous et encourager l'innovation	54%
ODD 10	Réduire les inégalités entre les pays et en leur sein	61%
ODD 11	Faire en sorte que les villes et les établissements humains soient ouverts à tous, sûrs, résilients et durables	59%
ODD 12	Instaurer des modes de consommation et de production durables	55%
ODD 13	Prendre d'urgence des mesures pour lutter contre les changements climatiques et leurs répercussions (en tenant compte des accords conclus par la Conférence des parties à la Convention-cadre des Nations Unies sur les changements climatiques)	53%
ODD 14	Conserver et exploiter de manière durable les océans, les mers et les ressources marines aux fins du développement durable	50%
ODD 15	Préserver et remettre en état les écosystèmes terrestres, en veillant à les exploiter de façon durable, gérer durablement les forêts, lutter contre la désertification, enrayer et inverser le processus de dégradation des sols et mettre fin à l'appauvrissement de la biodiversité	51%
ODD 16	Promouvoir l'avènement de sociétés pacifiques et ouvertes aux fins du développement durable, assurer à tous l'accès à la justice et mettre en place, à tous les niveaux, des institutions efficaces, responsables et ouvertes	60%
ODD 17	Revitaliser le partenariat mondial au service du développement durable et renforcer les moyens d'application de ce partenariat	55%

**Tableau 48 :** Réponse de la GADD sur l'atteinte des ODD

Il ressort de ce tableau en termes d'analyse que les objectifs du développement durable pour le compte de la commune de Mbankomo seront atteints à hauteur de 58%. Cependant, un accent (agir) sera mis sur :

- La dimension écologique à travers la préservation des écosystèmes terrestres, 'exploitation durable des forêts et le processus de dégradation des sols ;
- La dimension économique notamment à travers le soutien des modèles économiques émergents et novateurs qui passe par la promotion des modèles économiques émergents et novateurs, telles que l'économie circulaire, l'économie verte, la croissance verte, l'économie à faible intensité carbonique, l'économie dématérialisée, le commerce équitable, l'économie du partage et l'économie coopérative

*Plan Communal de Développement de Mbankomo*

**5.5. Planification opérationnelle**

**5.5.1. Cadre de Dépenses à Moyen Terme (CDMT) des projets prioritaires**

Un cadre de dépenses à moyen terme marque le plan communal de développement de Mbankomo.

**5.5.1.1. Cadre de Dépenses à Moyen Terme (CDMT) des projets prioritaires**

Avec pour référentiel les projets prioritaires des villages, l'élaboration du CDMT a pour critère l'urgence entendue commune une action impérative, la continuité qui renvoie à l'achèvement des projets en cours dans la Commune et les projets dont les études sont disponibles, l'autonomie, la participation et la complexité.

**Tableau 49 :** CDMT des projets prioritaires de la Commune

ACTIONS	ACTIVITÉS	Lieu d'implantation	Période			Ressources financières			Coût total
			2019	2020	2021	Part commune	Autres contributions		
							Partenaires	Montant	
Eau et énergie	Extension du réseau électrique à Ekoko	Ekoko	20 000 000	0	0	0	0	20 000 000	20 000 000
	Construction d'un PMH	Nkolbiyen	8 500 000	0	0	8 500 000	0	0	8 500 000
	Construction de 06 forages	Ngatsongo, Memvini, Ntouessong, Eloumden 1, Bibe, Angon 2	49 000 000	0	0	0	0	49 000 000	49 000 000
	Construction d'un forage à Bileninyi	Nkolmenyengue	0	8 000 000	0	0	0	8 000 000	8 000 000
	Construction d'un forage à la chefferie de Nomayos 2	Nomayos 2	0	8 000 000	0	0	0	8 000 000	8 000 000
	Réhabilitation du forage situé à la chefferie	Bibe	0	2 000 000	0	0	0	2 000 000	2 000 000
	Construction d'un forage à Bileninyi	Nkolbiyen	0	8 000 000	0	0	0	8 000 000	8 000 000
	Construction d'un forage à Nkolmelen	Nkomekui	0	-	8 000 000	0	0	8 000 000	8 000 000
	Construction d'un forage à l'école publique de Nkoumadzap	Nkoumadzap	0	0	8 000 000	0	0	8 000 000	8 000 000
	Construction d'un forage entre la paroisse et Nkol Essomba	Elig Akeng 2	0	0	8 000 000	0	0	8 000 000	8 000 000
	Construction d'un forage à Nkolmesseng	Mbankomo village	0	0	8 000 000	0	0	8 000 000	8 000 000

**Plan Communal de Développement de Mbankomo**

ACTIONS	ACTIVITÉS	Lieu d'implantation	Période			Ressources financières			Coût total
			2019	2020	2021	Part commune	Autres contributions		
							Partenaires	Montant	
	Construction d'un forage à Mbayengue 1 (Fouda Jean)	Mbayengue 1	0	0	8 000 000	0	0	8 000 000	8 000 000
	Construction d'un forage à la chefferie Binguela 2	Binguela 2	0	0	8 000 000	0	0	8 000 000	8 000 000
	Construction d'un forage au carrefour Ngoumou	Nomayos 1	0	0	8 000 000	0	0	8 000 000	8 000 000
	Construction d'un forage au CETIC	Nkong Biyen	0	0	8 000 000	0	0	8 000 000	8 000 000
	Extension du réseau électrique de Nkot-Nkong à Nkolyegue 2 sur 5 km monophasé BT	Zoassel	35 000 000	0	0	0	-	35 000 000	35 000 000
	Extension du réseau électrique MT triphasée de Obokoe à Menyeng Adzap sur 3 km	Nkolyegue 2	0	25 000 000	0	0	-	25 000 000	25 000 000
	Extension du réseau électrique BT triphasé sur 4 km (Elig Akeng 2- Ntouisong)	Menyeng Adzap	0	12 000 000	0	0	-	12 000 000	12 000 000
	Extension du réseau électrique BT triphasée Tikon-Nden sur 2 km	Ntouisong 2	0	15 000 000	0	0	-	15 000 000	15 000 000
	Extension du réseau électrique de Memvini à Mbal Elong monophasé BT sur 5 km	Nden	0	10 000 000	0	0	0	10 000 000	10 000 000
	Extension du réseau électrique Mbongo -Ebeba 1 5km BT triphasée	Memvini	0	46 065 568	0	0	0	46 065 568	46 065 568
	Extension du réseau électrique de Memvini à Abang sur 5 km triphasé MT BT	Ebeba 1	0	10 000 000	0	0	0	10 000 000	10 000 000
Enseignements secondaires	Construction d'une aire de jeu au lycée	Lycée de Binguela	3 000 000	0	0	3 000 000	-	-	3 000 000
Éducation de base	Réhabilitation des salles de classe	EP de Ntang	25 000 000	0	0	0	-	25 000 000	25 000 000
	Construction d'un bloc de salles de classe	École maternelle de Nomayos	40 000 000	0	0	0	-	40 000 000	40 000 000
	Équiper les écoles en	EM Nomayos	2 000 000	0	0	0	-	2 000 000	2 000 000

**Plan Communal de Développement de Mbankomo**

ACTIONS	ACTIVITÉS	Lieu d'implantation	Période			Ressources financières			Coût total
			2019	2020	2021	Part commune	Autres contributions		
							Partenaires	Montant	
	tables bancs								
	Équiper en bureau de maître	EM Nomayos	250 000	0	0	0	-	250 000	250 000
	Réhabilitation de l'école primaire publique	Ntang	0	0	3 000 000	0	0	3 000 000	3 000 000
	Construction d'un bloc de 02 salles de classe à l'école maternelle (phase 1)	Nkadip	0	0	3 901 647	0	0	3 901 647	3 901 647
	Construction d'un bloc de 02 salles de classe à l'école maternelle (phase 2)	Nkadip	0	0	18 000 000	0	0	18 000 000	18 000 000
	Construction d'un bloc de 02 salles de classe pour la maternelle	Nkolangok	0	0	18 000 000	0	0	18 000 000	18 000 000
	Réhabilitation d'un bloc de 06 salles de classe à l'école primaire	Nkolmewouth	0	0	5 000 000	0	0	5 000 000	5 000 000
Travaux publics	Construction d'un pont sur la rivière Akono	Angongo	0	0	15 000 000	5 000 000	-	15 000 000	15 000 000
	Construction d'une gare routière	Mbankomo	0	40 000 000	0	0	-	40 000 000	40 000 000
	Entretien routes rurales	Routes rurales	0	27 778 000	0	0	-	27 778 000	27 778 000
	Reprofilage de la route axe Angongo-Ebeba sur 6 km (Phase 2)	Nkolyegue 1	0	12 032 784	0	0	0	12 032 784	12 032 784
	Ouverture de l'axe Angongo-Messok 1 centre - Etil Bibegue sur 8 km avec construction d'un pont sur la rivière Metubu	Messok	0	24 000 000	0	0	0	24 000 000	24 000 000
	Reprofilage du réseau routier Oveng-Etoang-Adzap-Melen sur 4 km	Ntouessong 3	0	12 000 000	0	0	0	12 000 000	12 000 000
	Reprofilage de la route Entrée EPAB à Limite Bikok avec un pont sur la rivière Avouara de 15 km	Zoassel 1	0	45 000 000	0	0	0	45 000 000	45 000 000
	Reprofilage de la route du Carrefour Bahog à Frontière Bikok de 15 km	Zoassel 2	0	45 000 000	0	0	0	45 000 000	45 000 000

**Plan Communal de Développement de Mbankomo**

ACTIONS	ACTIVITÉS	Lieu d'implantation	Période			Ressources financières			Coût total
			2019	2020	2021	Part commune	Autres contributions		
							Partenaires	Montant	
	Reprofilage de la route entrée PK4-Mbongo-Nkolmewouth sur 7 km avec revêtement de latérite	Mbongo	0	21 000 000	0	0	0	21 000 000	21 000 000
	Reprofilage de la route Oveng-Elig Ekam 1 sur 2 km	Nkol Akono	0	7 000 000	0	0	0	7 000 000	7 000 000
	Reprofilage de la route Edipkombo-Ayene sur 10 km avec revêtement de latérite	Edipkombo	0	0	30 000 000	0	0	-	-
	Reprofilage de la route CAF-Etil Bibegue 18 km	Etil Bibegue	0	0	54 000 000	0	0	-	-
	Reprofilage de la l'axe Ngoumou 1 à Ntouessong 1 passant par Ekoana Assi	Ngoumou 1	0	0	15 000 000	0	0	-	-
MINEPAT	Construction d'un parc a camion	Mbankomo	35 000 000	0	0	-	-	35 000 000	35 000 000
Santé publique	Construction d'une morgue	Mbankomo	0	40 000 000	0	15 000 000	-	25 000 000	40 000 000
	Construction d'une clôture à l'hôpital de district	Mbankomo	15 000 000	0	0	0	-	15 000 000	15 000 000
	Équipement de Radiologie et Échographie à l'hôpital de district	Hôpital de district	40 000 000	0	0	0	0	40 000 000	40 000 000
	Création et construction d'un CSI (Phase 1)	Nkoloman	0	17 868 864	0	0	0	17 868 864	17 868 864
	Création et construction d'un CSI (phase 2)	Nkoloman	0	-	57 131 136	0	0	57 131 136	57 131 136
Habitat et développement urbain	Aménagement du cimetière Municipal	Mbankomo ville	15 000 000	0	0	15 000 000	0	0	15 000 000
	Acquisition de 10 bacs à ordures	Mbankomo ville	15 000 000	0	0	15 000 000	0	0	15 000 000
	Lotissement du patrimoine communal	Commune	5 000 000	0	0	5 000 000	0	0	5 000 000
ENVIRONNEMENT ET PROTECTION DE LA NATURE	Suivi du plan de gestion environnemental	Commune	5 000 000	0	0	5 000 000	0	0	5 000 000
INSTITUTION	Achat du matériel	Mairie	5 000 000	0	0	5 000 000	0	0	5 000 000



**Plan Communal de Développement de Mbankomo**

ACTIONS	ACTIVITÉS	Lieu d'implantation	Période			Ressources financières			Coût total
			2019	2020	2021	Part commune	Autres contributions		
							Partenaires	Montant	
COMMUNALE	informatique								
	Achat du mobilier du bureau	Mairie	10 000 000	0	0	10 000 000	0	0	10 000 000
	Acquisition d'une réserve foncière	Mbankomo	10 000 000	0	0	10 000 000	0	0	10 000 000
ARTS ET CULTURE	Construction d'un foyer culturel à Elig Akeng 2	Elig Akeng 2	0	10 000 000	0	0	0	10 000 000	10 000 000
	Construction d'un foyer culturel à Etil Bibegue	Etil Bibegue	0	0	10 000 000	0	0	10 000 000	10 000 000
JEUNESSE	Promotion de l'entrepreneuriat jeune à travers les activités génératrices de revenus à Mbankomo ville	Mbankomo ville	0	5 000 000	0	0	0	5 000 000	5 000 000
	Promotion de l'entrepreneuriat jeune à travers les activités génératrices de revenus à Mefomo	Mefomo	0	0	5 000 000	0	0	5 000 000	5 000 000
Sport et éducation physique	Construction d'une salle de gymnastique	Mbankomo	5 000 000	0	0	5 000 000	-	20 000 000	5 000 000
	Construction d'une aire de jeu à Nomayos 2	Nomayos 2	0	5 000 000	0	0	0	5 000 000	5 000 000
	Construction d'une aire de jeu à Binguela 2	Binguela 2	0	0	5 000 000	0	0	5 000 000	5 000 000
Agriculture et développement rural	Construction de 06 forages (Ossokoe-Meyen, Adzap-Nomayos ; Mbayengue-Mefomo-Angon)	Mbankomo	48 000 000	0	0	48 000 000	0	0	48 000 000
	Réhabilitation des pistes agricoles	Eloumden-Elig Essomballa	35 000 000	35 000 000	0	0	0	35 000 000	35 000 000
	Réhabilitation piste agricole Mefou'Assi-Mbadoumou- Eloumden	Mbankomo	20 000 000	0	0	20 000 000	0	0	20 000 000
			<b>445 750 000</b>	<b>490 745 216</b>	<b>303 032 784</b>	<b>169 500 000</b>	<b>-</b>	<b>961 028 000</b>	<b>1 105 528 000</b>

*Source : Atelier de planification du PCD Mars 2018*

## *Plan Communal de Développement de Mbankomo*

### 5.5.1.2. Cadre sommaire de gestion environnementale et social du CDMT

Le tableau ci-dessous présente les Principaux Impacts Socio-environnementaux Potentiels ainsi que les mesures d'atténuations dans les projets suivants :

- Projets de construction (écoles, salles de classe, centre de santé, maisons de la femme...)
- Projets hydrauliques et électrique (forages, électrification)
- Projets de construction ou de réhabilitation des pistes rurales ; système d'adduction d'eau potable.

#### Principaux impacts socio-environnementaux potentiels (principaux impacts positifs, impacts négatifs)

**Tableau 50** : Principaux Impacts Socio-environnementaux Potentiels (Principaux impacts positifs, impacts négatifs)

Les mesures d'optimisation ou d'atténuation envisageables pour la réalisation des projets retenus dans le cadre de la mise en œuvre du PCD de Mbankomo sont les suivantes :

#### Principaux impacts sociaux positifs et mesures d'optimisation sur les projets de construction, projets hydrauliques et électriques, ou réhabilitation des pistes rurales, du CDMT

TYPE DE PROJET	PRINCIPAUX IMPACTS SOCIAUX POSITIFS	MESURES D'OPTIMISATION
<b>PROJETS DE CONSTRUCTION</b>		
<ul style="list-style-type: none"> <li>• Construction d'une aire de jeu au lycée</li> <li>• Construction d'une aire de jeu au lycée à l'école maternelle de Nomayos</li> <li>• Construction des salles de classe à l'EP à Mefomo</li> <li>• Construction d'un pont sur la rivière Akono</li> <li>• Construction d'une gare routière</li> <li>• Construction d'un parc a camion</li> <li>• Construction d'une morgue</li> <li>• Construction d'une salle d'hospitalisation à l'HD</li> <li>• Construction des toilettes publiques</li> <li>• Construction d'une bibliothèque municipale</li> </ul>	<ul style="list-style-type: none"> <li>• Amélioration des revenus dans la zone du projet</li> <li>• Augmentation de la capacité d'accueil de l'établissement ;</li> <li>• Amélioration des conditions d'éducation des jeunes ;</li> <li>• Augmentation du taux de scolarisation d</li> </ul>	<ul style="list-style-type: none"> <li>• Recruter le personnel sur une base concurrente et transparente ;</li> <li>• Privilégier le recrutement des locaux dans la main d'œuvre à mobiliser, utiliser la technique HIMO</li> <li>• Construction des rampes d'accès</li> <li>• Construction des toilettes modernes</li> <li>• Équiper en lits, moustiquaires les dortoirs</li> <li>• Aménager une salle de réception</li> </ul>
<b>PROJETS HYDRAULIQUES ET ÉLECTRIQUE</b>		
<ul style="list-style-type: none"> <li>• Construction d'un forage à la Memvini,</li> <li>• Construction de forages Ngatsongo,</li> <li>• Construction d'un forage à Ntouessong,</li> <li>• Construction d'un forage à Akam Eloumden 1,</li> <li>• Construction d'un forage à Bibe,</li> <li>• Construction d'un forage à Angon 2</li> </ul>	<ul style="list-style-type: none"> <li>• Facilitation l'accès à l'eau potable des populations de la commune ;</li> <li>• Réduction le taux d'infection de maladies d'origine hydrique ;</li> </ul>	<ul style="list-style-type: none"> <li>• Construction des puits perdus</li> <li>• Construction d'anti boubrier</li> <li>• Construction d'une aire d'assainissement</li> <li>• Élire un comité de gestion de l'ouvrage</li> </ul>
<ul style="list-style-type: none"> <li>• Électrification rurale de Tikong-Edipkombo,</li> <li>• Électrification rurale de Nkong Ondoua,</li> </ul>	<ul style="list-style-type: none"> <li>• Facilitation l'accès à l'énergie électrique des populations de la commune ;</li> </ul>	<ul style="list-style-type: none"> <li>•</li> </ul>

## Plan Communal de Développement de Mbankomo

TYPE DE PROJET	PRINCIPAUX IMPACTS SOCIAUX POSITIFS	MESURES D'OPTIMISATION
<ul style="list-style-type: none"> <li>Électrification rurale de Menyeng Adzap</li> <li>Électrification rurale de Zoassel</li> </ul>	<ul style="list-style-type: none"> <li>Possibilité d'abonnement ou connexion au réseau électrique</li> <li>Réduction de l'utilisation des sources d'énergie alternative</li> </ul>	
<b>PROJETS DE CONSTRUCTION, D'OUVERTURE OU DE RÉHABILITATION DES ROUTES RURALES</b>		
<ul style="list-style-type: none"> <li>Construction d'un pont sur la rivière Akono</li> <li>Pistes agricole (Oveng-Nkol-Azem-Mba-Exploitation GIC Prodepa-Nkol-Nomayos)</li> <li>Réhabilitation piste agricole Mefou'Assi- Mbadoumou-Eloumden</li> </ul>	<ul style="list-style-type: none"> <li>Amélioration des voies de communication</li> <li>Amélioration d'évacuation des personnes et des biens</li> <li>Faciliter la bonne circulation des populations</li> </ul>	<ul style="list-style-type: none"> <li>Recruter le personnel sur une base concurrente et transparente ;</li> <li>Privilégier le recrutement des locaux dans la main d'œuvre à mobiliser, utiliser la technique HIMO</li> </ul>

### **Principaux impacts sociaux négatifs et mesures d'atténuation sur les projets de construction, projets hydrauliques et électriques, ou réhabilitation des pistes rurales, du CDMT**

TYPE DE PROJET	PRINCIPAUX IMPACTS SOCIAUX NÉGATIFS	MESURES D'ATTÉNUATION
<b>PROJETS DE CONSTRUCTION</b>		
<ul style="list-style-type: none"> <li>Construction d'une aire de jeu au lycée</li> <li>Construction d'une aire de jeu au lycée à l'école maternelle de Nomayos</li> <li>Construction des salles de classe à l'EP à Mefomo</li> <li>Construction d'un pont sur la rivière Akono</li> <li>Construction d'une gare routière</li> <li>Construction d'un parc a camion</li> <li>Construction d'une morgue</li> <li>Construction d'une salle d'hospitalisation à l'HD</li> <li>Construction des toilettes publiques</li> <li>Construction d'une bibliothèque municipale</li> </ul>	<ul style="list-style-type: none"> <li>Construction d'un forage à la Memvini,</li> <li>Construction de forages Ngatsongo,</li> <li>Construction d'un forage à Ntouessong,</li> <li>Construction d'un forage à Akam Eloumden 1,</li> <li>Construction d'un forage à Bibe,</li> <li>Construction d'un forage à Angon 2</li> </ul>	<ul style="list-style-type: none"> <li>Sécuriser les fonds dans une institution bancaire</li> <li>Renforcer les capacités des membres des comités de gestion sur la bonne gouvernance ;</li> <li>Mettre en place un système de contrôle des fonds</li> <li>Mettre des panneaux de signalisation dans les chantiers ;</li> <li>Respecter les règles de sécurité.</li> </ul>
<b>PROJETS HYDRAULIQUES ET ÉLECTRIQUE</b>		
<ul style="list-style-type: none"> <li>Construction d'un forage à la Memvini,</li> <li>Construction de forages Ngatsongo,</li> <li>Construction d'un forage à Ntouessong,</li> <li>Construction d'un forage à Akam Eloumden 1,</li> <li>Construction d'un forage à Bibe,</li> <li>Construction d'un forage à Angon 2</li> <li>Électrification rurale de Tikong-Edipkombo,</li> <li>Électrification rurale de Nkong Ondoua,</li> <li>Électrification rurale de Menyeng Adzap</li> <li>Électrification rurale de Zoassel</li> </ul>	<ul style="list-style-type: none"> <li>Risques de détournement des fonds au sein des comités de gestion pour les infrastructures communautaires</li> <li>Conflits liés à l'utilisation, et à la non pérennisation des ouvrages</li> <li>Risque d'insécurité pour les personnes et les biens</li> </ul>	<ul style="list-style-type: none"> <li>Sécuriser les fonds dans une institution bancaire</li> <li>Renforcer les capacités des membres des comités de gestion sur la bonne gouvernance ;</li> <li>Mettre en place un système de contrôle des fonds</li> <li>Mettre des panneaux de signalisation dans les chantiers ;</li> <li>Respecter les règles de sécurité.</li> </ul>
<b>PROJETS DE CONSTRUCTION, D'OUVERTURE OU DE RÉHABILITATION DES ROUTES RURALES</b>		
<ul style="list-style-type: none"> <li>Construction d'un pont sur la rivière Akono</li> <li>Pistes agricole (Oveng-Nkol-Azem-Mba-Exploitation GIC Prodepa-Nkol-Nomayos)</li> </ul>	<ul style="list-style-type: none"> <li>Risques de détournement des fonds au sein des comités de gestion pour les infrastructures communautaires</li> </ul>	<ul style="list-style-type: none"> <li>Sécuriser les fonds dans une institution bancaire</li> <li>Renforcer les capacités des membres des comités de gestion sur la bonne gouvernance ;</li> </ul>

## Plan Communal de Développement de Mbankomo

TYPE DE PROJET	PRINCIPAUX IMPACTS SOCIAUX NÉGATIFS	MESURES D'ATTÉNUATION
<ul style="list-style-type: none"> <li>Réhabilitation piste agricole Mefou'Assi- Mbadoumou-Eloumden</li> </ul>	<ul style="list-style-type: none"> <li>Conflits liés à l'utilisation, et à la non pérennisation des ouvrages</li> <li>Risque d'insécurité pour les personnes et les biens</li> </ul>	<ul style="list-style-type: none"> <li>Mettre en place un système de contrôle des fonds</li> <li>Mettre des panneaux de signalisation dans les chantiers ;</li> <li>Respecter les règles de sécurité.</li> </ul>

### Principaux impacts environnementaux positifs et mesures d'optimisation sur les projets de construction, projets hydrauliques et électriques, ou réhabilitation des pistes rurales, du CDMT

TYPE DE PROJET	PRINCIPAUX IMPACTS ENVIRONNEMENTAUX POSITIFS	MESURES D'OPTIMISATION
<b><u>PROJETS DE CONSTRUCTION</u></b>		
<ul style="list-style-type: none"> <li>Construction d'une aire de jeu au lycée</li> <li>Construction d'une aire de jeu au lycée à l'école maternelle de Nomayos</li> <li>Construction des salles de classe à l'EP à Mefomo</li> <li>Construction d'un pont sur la rivière Akono</li> <li>Construction d'une gare routière</li> <li>Construction d'un parc a camion</li> <li>Construction d'une morgue</li> <li>Construction d'une salle d'hospitalisation à l'HD</li> <li>Construction des toilettes publiques</li> <li>Construction d'une bibliothèque municipale</li> </ul>	<ul style="list-style-type: none"> <li>Consolidation des systèmes de gouvernance locale à travers l'évaluation environnementale participative ainsi que l'utilisation du formulaire d'examen environnemental en impliquant la consultation du public</li> <li>Diminution de la pression sur les ressources</li> </ul>	<ul style="list-style-type: none"> <li>Sensibilisation du public et Implication lors du remplissage du formulaire d'examen environnemental ;</li> <li>Mise en place de comités de gestion</li> </ul>
<b><u>PROJETS HYDRAULIQUES ET ÉLECTRIQUE</u></b>		
<ul style="list-style-type: none"> <li>Construction d'un forage à la Memvini,</li> <li>Construction de forages Ngatsongo,</li> <li>Construction d'un forage à Ntouessong,</li> <li>Construction d'un forage à Akam Eloumden 1,</li> <li>Construction d'un forage à Bibe,</li> <li>Construction d'un forage à Angon 2</li> <li>Électrification rurale de Tikong-Edipkombo,</li> <li>Électrification rurale de Nkong Ondoua,</li> <li>Électrification rurale de Menyeng Adzap</li> <li>Électrification rurale de Zoassel</li> </ul>	<ul style="list-style-type: none"> <li>Consolidation des systèmes de gouvernance locale à travers l'évaluation environnementale participative ainsi que l'utilisation du formulaire d'examen environnemental en impliquant la consultation du public</li> <li>Diminution de la pression sur les ressources</li> </ul>	<ul style="list-style-type: none"> <li>Sensibilisation du public et Implication lors du remplissage du formulaire d'examen environnemental ;</li> <li>Mise en place de comités de gestion</li> </ul>
<b><u>PROJETS DE CONSTRUCTION, D'OUVERTURE OU DE RÉHABILITATION DES ROUTES RURALES</u></b>		
<ul style="list-style-type: none"> <li>Construction d'un pont sur la rivière Akono</li> <li>Pistes agricole (Oveng-Nkol-Azem-Mba-Exploitation GIC Prodepa-Nkol-Nomayos)</li> <li>Réhabilitation piste agricole Mefou'Assi- Mbadoumou-Eloumden</li> </ul>	<ul style="list-style-type: none"> <li>Consolidation des systèmes de gouvernance locale à travers l'évaluation environnementale participative ainsi que l'utilisation du formulaire d'examen environnemental en impliquant la consultation du public</li> <li>Diminution de la pression sur les ressources</li> </ul>	<ul style="list-style-type: none"> <li>Sensibilisation du public et Implication lors du remplissage du formulaire d'examen environnemental ;</li> <li>Mise en place de comités de gestion</li> </ul>

*Plan Communal de Développement de Mbankomo*

**Principaux impacts environnementaux négatifs et mesures d'atténuation sur les projets de construction, projets hydrauliques et électriques, ou réhabilitation des pistes rurales, du CDMT**

TYPE DE PROJET	PRINCIPAUX IMPACTS ENVIRONNEMENTAUX NÉGATIFS	MESURES D'ATTÉNUATION
<b>PROJETS DE CONSTRUCTION</b>		
<ul style="list-style-type: none"> <li>• Construction d'une aire de jeu au lycée</li> <li>• Construction d'une aire de jeu au lycée à l'école maternelle de Nomayos</li> <li>• Construction des salles de classe à l'EP à Mefomo</li> <li>• Construction d'un pont sur la rivière Akono</li> <li>• Construction d'une gare routière</li> <li>• Construction d'un parc a camion</li> <li>• Construction d'une morgue</li> <li>• Construction d'une salle d'hospitalisation à l'HD</li> <li>• Construction des toilettes publiques</li> <li>• Construction d'une bibliothèque municipale</li> </ul>	<ul style="list-style-type: none"> <li>• Destruction du couvert végétal</li> <li>• Érosion due à l'exploitation des zones d'emprunts/ carrières de graviers ou de sable, et/ou à l'excavation du site du projet</li> <li>• Perte des espèces ligneuses liée au dégagement du site</li> <li>• Pollution de l'air par les poussières dues au transport des matériaux et circulation des engins</li> <li>• Pollutions liées aux déchets générés pendant les travaux</li> <li>• Risques d'inondation et de stagnation des eaux autour de l'ouvrage</li> <li>• Risques liés à l'acquisition des terres pour l'implantation du projet</li> </ul>	<ul style="list-style-type: none"> <li>- Sensibiliser et informer les personnes touchées sur la nécessité d'un site et les critères de choix</li> <li>- Obtenir un acte de donation foncière, signé du Chef du village et du propriétaire du site ;</li> <li>• Site reconnu du point de vue légal. Sensibilisation des populations sur la gestion du domaine foncier ;</li> <li>• Reboisement de l'espace tout autour de l'établissement ;</li> <li>• Mise en place des bacs à ordures ;</li> <li>• Élaboration et mise en application du règlement intérieure de l'établissement.</li> <li>• Construire l'école à un lieu éloigné des habitations</li> <li>• Construire les latrines à près de 100m des points d'eau et des habitations</li> </ul>
<b>PROJETS HYDRAULIQUES ET ÉLECTRIQUE</b>		
<ul style="list-style-type: none"> <li>• Construction d'un forage à la Memvini,</li> <li>• Construction de forages Ngatsongo,</li> <li>• Construction d'un forage à Ntouessong,</li> <li>• Construction d'un forage à Akam Eloumden 1,</li> <li>• Construction d'un forage à Bibe,</li> <li>• Construction d'un forage à Angon 2</li> <li>• Électrification rurale de Tikong-Edipkombo,</li> <li>• Électrification rurale de Nkong Ondoua,</li> <li>• Électrification rurale de Menyeng Adzap</li> <li>• Électrification rurale de Zoassel</li> </ul>	<ul style="list-style-type: none"> <li>• Contamination du sol, de la nappe phréatique par les huiles de vidange</li> <li>- Conflits liés à l'utilisation, et à la non pérennisation de l'ouvrage</li> <li>- Risque de déplacement involontaire et de réinstallation ;</li> <li>- Risque d'intoxication due au mauvais dosage du chlore ;</li> <li>- Risque de mauvaise manipulation des ouvrages</li> </ul>	<ul style="list-style-type: none"> <li>- Sensibilisation des populations sur le bien-fondé de boire de l'eau potable</li> <li>- Mise en place des comités de gestion des points d'eau potables ;</li> <li>- Bon choix du site ;</li> <li>- Engazonnement des pentes ;</li> <li>- Réimplantation des arbres ;</li> <li>- Formation d'un comité de gestion</li> </ul>
<b>PROJETS DE CONSTRUCTION, D'OUVERTURE OU DE RÉHABILITATION DES ROUTES RURALES</b>		
<ul style="list-style-type: none"> <li>• Construction d'un pont sur la rivière Akono</li> <li>• Pistes agricole (Oveng-Nkol-Azem-Mba-Exploitation GIC Prodepa-Nkol-Nomayos)</li> <li>• Réhabilitation piste agricole Mefou'Assi- Mbadoumou- Eloumden</li> </ul>	<ul style="list-style-type: none"> <li>• Réduction de l'espace communautaire ;</li> <li>• Conflits fonciers ;</li> <li>• Destruction du couvert végétal ;</li> <li>• Risque de pollution environnementale (Destruction du couvert végétal ;</li> <li>• Risque de pollution environnementale (déchets, sonores</li> </ul>	<ul style="list-style-type: none"> <li>- Sensibilisation des populations sur la gestion du domaine foncier ;</li> <li>- Reboisement de l'espace tout autour du foyer</li> <li>- Mise en place des bacs à ordures ;</li> <li>- Organiser les réunions de concertation avec les populations riveraines ;</li> </ul>

## Plan Communal de Développement de Mbankomo

### 5.5.2. Plan d'investissement annuel (PIA)

Conformément à la chaîne Planification, Programmation, Budgétisation et Suivi, il est établi un Plan d'Investissement Annuel (PIA) élaboré conformément aux ressources disponibles et au cadrage budgétaire. Il s'agit d'une programmation annuelle se faisant avec comme référentiel les projets prioritaires.

**Tableau 51 : Plan d'investissement annuel (PIA)**

PROGRAMMES	ACTIONS	ACTIVITÉS	COÛT TOTAL	LIEU D'IMPLANTATION	PÉRIODE DE RÉALISATION (en trimestre)				ACTEURS/PARTENAIRES
					T1	T2	T3	T4	
Promotion du développement économique et protection de l'environnement	Eau et énergie	Extension du réseau électrique à Ekoko	20 000 000	Ekoko	X	X	X	X	MINEE MINMAP Commune
Amélioration de l'offre des services sociaux de base		Construction d'un forage équipé d'une PMH	8 500 000	Nkolbiyen	X	X	X	X	
Amélioration de l'offre des services sociaux de base		Construction de 06 forages	49 000 000	Ngatsongo, Memvini, Ntouessong, Eloumden 1, Bibe, Angon 2	X	X	X	X	
Promotion du développement économique et protection de l'environnement		Électrification rurale	35 000 000	Zoassel	X	X	X	X	
Amélioration de l'offre des services sociaux de base	Enseignements secondaires	Construction d'une aire de jeu au lycée	3 000 000	Lycée de Binguela	X	X	X	X	MINESEC MINMAP Commune
Amélioration de l'offre des services sociaux de base	Éducation de base	Réhabilitation des salles de classe	25 000 000	EP de Ntang	X	X	X	X	MINEDUB MINMAP Commune
Amélioration de l'offre des services sociaux de base		Construction d'un bloc de salles de classe	20 000 000	École maternelle de Nomayos	X	X	X	X	
Amélioration de l'offre des services sociaux de base		Équiper les écoles en tables bancs	2 000 000	EM Nomayos	X	X	X	X	
Amélioration de l'offre des services sociaux de base		Équiper en bureau de maître	250 000	EM Nomayos	X	X	X	X	
Promotion du développement économique et protection de l'environnement	Économie locale	Construction d'un parc a camion	35 000 000	Mbankomo	X	X	X	X	MINMAP Commune
Amélioration de l'offre des services sociaux de base	Santé publique	Construction d'une clôture à l'hôpital de district	15 000 000	Mbankomo	X	X	X	X	MINMAP Commune MINSANTE MINMAP Commune
Amélioration de l'offre des services sociaux de base		Équipement de Radiologie et Échographie à l'hôpital de district	40 000 000	Hôpital de district	X	X	X	X	



## Plan Communal de Développement de Mbankomo

PROGRAMMES	ACTIONS	ACTIVITÉS	COÛT TOTAL	LIEU D'IMPLANTATION	PÉRIODE DE RÉALISATION (en trimestre)				ACTEURS/PARTENAIRES
					T1	T2	T3	T4	
Promotion du développement économique et protection de l'environnement	Habitat et développement urbain	Aménagement du cimetière Municipal	15 000 000	Mbankomo ville	X	X	X	X	MINHDU MINMAP Commune
Promotion du développement économique et protection de l'environnement		Lotissement du patrimoine communal	5 000 000	Commune	X	X	X	X	
Promotion du développement économique et protection de l'environnement		Acquisition de 10 bacs à ordures	15 000 000	Mbankomo ville	X	X	X	X	
Promotion du développement économique et protection de l'environnement	ENVIRONNEMENT ET PROTECTION DE LA NATURE	Suivi du plan de gestion environnemental	5 000 000	Commune	X	X	X	X	MINEPDED MINMAP Commune
Support	INSTITUTION COMMUNALE	Achat du matériel informatique	5 000 000		X	X	X	X	MINMAP Commune
Support		Achat du mobilier du bureau	10 000 000	Mairie	X	X	X	X	
Support		Acquisition d'une réserve foncière	10 000 000	Mbankomo	X	X	X	X	
Support		Construction des toilettes publiques	5 000 000	Okoa Maria	X	X	X	X	
Promotion de la culture, des sports et appui à la jeunesse	Sport et éducation physique	Construction d'une salle de gymnastique	5 000 000	Mbankomo	X	X	X	X	MINSEP MINMAP Commune
Promotion du développement économique et protection de l'environnement	Agriculture et développement rural	Construction de 06 forages (Ossokoe-Meyen, Adzap-Nomayos ; Mbayengue-Mefomo-Angon)	48 000 000	Mbankomo	X	X	X	X	MINADER MINMAP Commune
Promotion du développement économique et protection de l'environnement		Réhabilitation des pistes agricoles	35 000 000	Eloumden-Elig Essomballa	X	X	X	X	
Promotion du développement économique et protection de l'environnement		Réhabilitation piste agricole Mefou'Assi- Mbadoumou-Eloumden	20 000 000	Mbankomo	X	X	X	X	
			<b>450 750 000</b>						

*Source* : Atelier de planification du PCD Mars 2018

*Plan Communal de Développement de Mbankomo*

**5.5.3. Plan opérationnel en faveur des populations vulnérables**

Le tableau ci-après met en exergue le plan opérationnel en faveur des populations vulnérables

**Tableau 52 :** Plan opérationnel en faveur des populations vulnérables

<b>AXES</b>	<b>ACTIVITÉS</b>	<b>PÉRIODES</b>	<b>COUTS</b>	<b>INDICATEURS</b>
<b>Renforcement des capacités des élus locaux à la prise en compte des PSV</b>	Organisation d'un atelier communal d'imprégnation à la prise en compte des PSV	Novembre 2018	100 000	PV et rapport de réunion
	Organisation d'une rencontre avec les représentants des associations des PSV pour identification des besoins paritaires	Novembre 2018	150 000	PV et rapport de réunion
<b>Appui et soutien aux PSV</b>	Recensement des PSV et organisation par sexe, âge, handicap,	Novembre - Décembre 2018	500 000	Registre des résultats
	Regroupement des PSV en associations	Décembre 2018	50 000	Nombre d'associations créées au fichier du service des affaires sociales
	Création d'un fond social d'appui aux activités des PSV	Novembre 2018	1 000 000	N° de compte bancaire du fond Documents comptables
<b>Recherche des partenaires</b>	Listing des Associations et ONG humanitaires au Cameroun	Novembre 2018	50 000	Répertoire des associations et ONG disponible
	Acheminement des demandes d'aide et d'appui aux PSV	Décembre 2018	100 000	Décharge des courriers
<b>Suivi et évaluation des activités</b>	Mise en place d'un comité communal de suivi des activités en faveur des PSV	Novembre 2018	50 000	Arrêté de mise désignation des membres
	<b>Total</b>		<b>2 000 000</b>	

## Plan Communal de Développement de Mbankomo

### Plan sommaire de gestion de l'environnement intégrant les coûts

Le tableau ci-dessous présente le Cadre Sommaire de gestion de l'environnement du PCD de Mbankomo

**Tableau 53 :** Plan sommaire de gestion de l'environnement

MESURES ENVIRONNEMENTALE	TÂCHES	ACTEURS DE MISE EN ŒUVRE	PÉRIODES	ACTEURS DE SUIVI	COÛTS	OBSERVATIONS
Utilisation systématique du formulaire d'examen socio environnemental lors du montage des projets	Remplissage du formulaire par les bénéficiaires ; Catégorisation des projets ; Identification des impacts socio-environnementaux possible ; Mesures d'atténuation /optimisation à envisager.	Bénéficiaires des projets ; Sectoriels MINEE et MINAS ; Consultants chargé du montage des projets	2018-2020	Délégation MINEP ; MINMAP Cadre communal de développement ; Conseil municipal	PM	Le coût y afférent doit être intégré dans les coûts de la conception du microprojet
Formation du COMES aux politiques de sauvegarde et de prise en compte des aspects sociaux environnementaux		PNDP, Mairie	2018-2020	Délégations MINEP ; MINAS, MINMAP Autres Sectoriels	PM	
Réalisation des études d'impacts environnementaux sommaires pour les projets de construction des salles de classe, maison de la femme, forages,	-Préparer les TDR ; -faire approuver les TDR ; - recruter les consultants ; -réaliser les études proprement dites	PNDP, Mairie (conseil municipal)	2018-2020	Délégation MINEP ; MINMAP Cadre communal de développement ; Conseil municipal	À évaluer	Projets d'envergure
Provision pour les compensations des personnes déplacées	Inventaires des personnes déplacées et des biens MBANKOMO magés au cours du montage des projets	Mairie/Conseil municipal		-Mairie -MINDAF	À évaluer	Les frais y afférents sont pris en charge par la Commune pour les MP financés par l'allocation PNDP
Suivi du plan de gestion environnementale et sociale, et des entrepreneurs, ainsi que les mesures environnementales des projets retenus	-extraction des mesures environnementales des projets ; -élaboration d'un plan de suivi des mesures	Agent de développement/Comité de suivi du PCD	Pendant les travaux ; 2018-2020	Délégations MINEP ; MINAS, MINMAP ; PNDP ; Conseil municipal	À évaluer	
Respect des clauses environnementales du DAO ou de la demande de cotation et des mesures environnementales des Microprojets	-Inclure les clauses dans le DAO ou la demande de cotation ; -Mise en œuvre des clauses	-Mairie, MINMAP, PNDP -Entrepreneurs		Délégation MINEP ; MINMAP Cadre communal de développement ; Conseil municipal	PM (intégrer dans le coût du projet)	Les coûts y afférents doivent être intégrés dans les coûts de la conception du microprojet
Intégration systématique des points d'eau, latrines, unités de destruction des déchets, dispositifs de collecte des déchets dans les projets de construction divers	Inclure ces préoccupations	Consultants, Conseil municipal, PNDP	au cours du montage des projets	Délégation MINEP ; Agent de développement ; Conseil municipal	PM (intégrer dans le coût du projet)	
Activation et formation des comités locaux de gestion des infrastructures	Assurer la pérennisation des infrastructures au niveau local	Commune/Agents de Développement/ Prestataire	Au cours de la réalisation de l'infrastructure	Prestataire, Agent de développement, Sectoriels concernés, PNDP	-	Former les comités sur la maintenance des ouvrages

## Plan Communal de Développement de Mbankomo

### 5.5.4. Coût estimatif du PIA

Le coût estimatif du plan d'investissement annuel se résume dans le tableau suivant :

**Tableau 54 :** Coût estimatif du PIA

SECTEURS	COÛT
Eau et énergie	112 500 000
Enseignements secondaires	3 000 000
Éducation de base	67 250 000
MINEPAT	35 000 000
Santé publique	55 000 000
Habitat et développement urbain	35 000 000
ENVIRONNEMENT ET PROTECTION DE LA NATURE	5 000 000
INSTITUTION COMMUNALE	30 000 000
Sport et éducation physique	5 000 000
Agriculture et développement rural	103 000 000
<b>TOTAL</b>	<b>450 750 000</b>

### 5.5.5. Plan de Passation des marchés du PIA

Il est proposé un plan de passation des marchés du PIA relativement au plan type des services publique :

**Tableau 55 :** Plan de Passation des marchés du PIA

Désignation du projet et localité de réalisation	TYPE DE PRESTATION	MONTANT PRÉVISIONNEL DU MARCHÉ	AUTORITÉ CONTRACTANTE/ ADMINISTRATION BÉNÉFICIAIRE	MODE D'APPEL D'OFFRE	DATE DE LANCEMENT D'APPEL D'OFFRE	DATE D'ATTRIBUTION MARCHÉ	DATE SIGNATURE DU MARCHÉ	DATE DE DÉMARRAGE DES TRAVAUX	DATE DE RÉCEPTION DES PRESTATIONS
Réhabilitation des pistes agricoles	Route	35 000 000	Commune, MINTP, MINMAP, MINADER	AONO					
Réhabilitation piste agricole Mefou'Assi- Mbadoumou-Eloumden		20 000 000	Commune, MINTP, MINMAP, MINADER						
Construction d'un forage à Ossokoe	AI	8 000 000	Commune, MINEE, MINMAP	AONO					
Construction d'un forage à -Meyen, Adzap	AI	8 000 000	Commune, MINEE, MINMAP						
Construction d'un forage à Nomayos	AI	8 000 000	Commune, MINEE, MINMAP						
Construction d'un forage à Mbayengue	AI	8 000 000	Commune, MINEE, MINMAP	AONO					
Construction d'un forage à Mefomo	AI	8 000 000	Commune, MINEE, MINMAP						

### Plan Communal de Développement de Mbankomo

Désignation du projet et localité de réalisation	TYPE DE PRESTATION	MONTANT PRÉVISIONNEL DU MARCHÉ	AUTORITÉ CONTRACTANTE/ ADMINISTRATION BÉNÉFICIAIRE	MODE D'APPEL D'OFFRE	DATE DE LANCEMENT D'APPEL D'OFFRE	DATE D'ATTRIBUTION MARCHÉ	DATE SIGNATURE DU MARCHÉ	DATE DE DÉMARRAGE DES TRAVAUX	DATE DE RÉCEPTION DES PRESTATIONS
Construction d'un forage à Angon	AI	8 000 000	Commune, MINEE, MINMAP						
Extension du réseau électrique à Ekoko	AI	20 000 000	Commune, MINEE, MINMAP	AONO					
Électrification rurale à Zoassel	AI	35 000 000	Commune, MINEE, MINMAP	AONO					
Construction d'une aire de jeu au lycée	BEC	3 000 000	Commune, MINEDUB, MINMAP	AONO					
Réhabilitation des salles de classe	BEC	25 000 000	Commune, MINEDUB, MINMAP	AONO					
Construction d'un bloc de salles de classe	BEC	40 000 000	Commune, MINEDUB, MINMAP	AONO					
Construction d'un parc a camion	BEC	35 000 000	Commune, MINEDUB, MINMAP	AONO					
Construction d'une clôture à l'hôpital de district	BEC	15 000 000	Commune, MINEDUB, MINMAP	AONO					
Équiper les écoles en tables bancs	AI	2 000 000	Commune, MINEDUB, MINMAP	AONO					
Équiper en bureau de maître	AI	250 000	Commune, MINEDUB, MINMAP	AONO					

**AI** Autres Infrastructures     
**AONO** Appel d'Offre National Ouvert     
**BEC** Bâtiment et Équipement Collectif

## **6- SUIVI-ÉVALUATION**



## **6.1. Composition et attributions du comité de suivi-évaluation du PCD**

Le Comité Communal de suivi et de mise en œuvre du Plan Communal de Développement (PCD) de Mbankomo comportant 06 membres, est mis en place par arrêté communal N°. Cet arrêté constate sa création, donne ses attributions et sa composition.

### **6.1.1. Composition du comité de suivi-évaluation**

Le comité de suivi-évaluation de la mise en œuvre du PCD est composé d'un président, d'un rapporteur et de quatre (04) membres tous désignés par arrêté communal

### **6.1.2. Attributions des membres du comité de suivi-évaluation**

Le comité de suivi-évaluation a pour rôle de s'assurer de la réalisation des objectifs du Plan Communal de Développement (PCD) et de suivre les activités du Plan d'Investissement Annuel (PIA). C'est un organe consultatif d'appui accrédité auprès de l'exécutif communal, pour l'orientation, le suivi et la supervision de l'exécution du PCD.

Ce comité a pour attributions de :

S'assurer de la mise en œuvre de la programmation des activités communales ;

- S'approprier du PCD, suivre sa mise en œuvre et veiller à son actualisation ;
- Veiller à la programmation annuelle des activités ;
- Suivre l'évolution de la mise en œuvre des projets et apprécier les travaux réalisés ;
- Assurer la gestion, la maintenance et le renouvellement des projets ;
- Stimuler la participation de la population aux projets mis en œuvre à travers les séances de sensibilisation ;
- Contribuer à la recherche de solutions en cas de blocage ;
- Appuyer la mise en place des comités de gestion des ouvrages et veiller à leur bon fonctionnement ;
- Faire le lobbying du PCD auprès des partenaires au développement, tant au niveau local, que national et international;
- Veiller à la programmation annuelle des activités inscrites dans le PCD;
- Attirer l'attention de l'exécutif municipal par rapport aux difficultés de mise en œuvre du PCD ;
- Faciliter les études et le contrôle de l'exécution des projets ;
- Contribuer à la réalisation du plan, par la mobilisation des ressources humaines, matérielles et financières ;
- Assurer la pérennisation des ouvrages communautaires

**Le Président du Comité Communal de suivi évaluation :** En tant que président du CCSE, anime le Comité et coordonne ses activités. À ce titre, il :

- Convoque et préside les réunions du CCSE,
- Assure le suivi de la mise en œuvre des activités du PCD,

## *Plan Communal de Développement de Mbankomo*

- Assure le suivi des activités liées à la mise en œuvre du PCD et rend compte au Maire ;
- Met à la disposition du Maire les rapports de mise en œuvre des activités avant que celui-ci (Maire) ne procède à l'ordonnancement des dépenses y afférentes ;
- Adresse des correspondances à des tiers sur l'évolution des travaux ou des manquements liés à l'exécution de ceux-ci,
- Signe les PV de réunions de suivi et d'évaluation à adresser au Maire ;
- Est responsable avec ses membres de l'évaluation des activités de mise en œuvre du PCD.

**Le rapporteur** : assure le secrétariat du Comité. À ce titre il :

- Prépare pour soumettre à la signature du président les convocations, invitations et toutes les correspondances ;
- Rédige les procès-verbaux et les comptes rendus des réunions et assemblées générales de la communauté ;
- Conserve les archives de la communauté.

### 6.1.3. Noms et attributs des membres du CCSE du PCD

**Tableau 56** : Composition du comité de suivi-évaluation

POSTES	NOMS
<b>Président :</b>	•
<b>Rapporteur</b>	•
<b>Membres :</b>	

### 6.2. Indicateurs de suivi et d'évaluation du PIA

**Tableau 57** : Indicateurs de suivi et d'évaluation du PIA

SECTEUR	ACTIVITÉS	INDICATEURS DE RÉSULTAT
Eau et énergie	Extension du réseau électrique à Ekoko	Nombre de kilomètre du réseau
Eau et énergie	Construction d'un PMH	Un puit construit et fonctionnel
Eau et énergie	Construction de 06 forages	Six (06) forage construits et fonctionnels
Eau et énergie	Électrification rurale	Nombre de kilomètre du réseau
Enseignements secondaires	Construction d'une aire de jeu au lycée	Une aire de jeu de construite au lycée
Éducation de base	Réhabilitation des salles de classe	Une salle de classe réhabilitée
Éducation de base	Construction d'un bloc de salles de classe	Un bloc de deux salles de classe construit
Éducation de base	Équiper les écoles en tables bancs	Salle de classe équipée en table-bancs
Éducation de base	Équiper en bureau de maître	Un bureau de maître équipé
Économie locale	Construction d'un parc à 2camion	Un parc à camion construit
Santé publique	Construction d'une clôture à l'hôpital de district	Une clôture construite à l'hôpital
Santé publique	Équipement de Radiologie et Échographie à l'hôpital de district	Hôpital de district équipé
Habitat et développement urbain	Aménagement du cimetière Municipal	Un cimetière municipal aménagé
Habitat et développement urbain	Lotissement du patrimoine communal	Patrimoine communal loti

## *Plan Communal de Développement de Mbankomo*

SECTEUR	ACTIVITÉS	INDICATEURS DE RÉSULTAT
Habitat et développement urbain	Acquisition de 10 bacs à ordures	10 bacs à ordures acquis
ENVIRONNEMENT ET PROTECTION DE LA NATURE	Suivi du plan de gestion environnemental	Un plan de suivi disponible et consultable
INSTITUTION COMMUNALE	Achat du matériel informatique	Liste du matériel informatique acquis et factures d'achat
INSTITUTION COMMUNALE	Achat du mobilier du bureau	Liste du mobilier acquis et facture d'achat
INSTITUTION COMMUNALE	Acquisition d'une réserve foncière	02 bureaux de maître de l'EP Mebissi
INSTITUTION COMMUNALE	Construction des toilettes publiques	Nombre de toilettes publiques construites
Sport et éducation physique	Construction d'une salle de gymnastique	Une salle de gymnase construite
Agriculture et développement rural	Construction de 06 forages (Ossokoe-Menyeng Adzap-Nomayos ; Mbayengue-Mefomo-Angon)	Six (06) forage construits et fonctionnels
Agriculture et développement rural	Réhabilitation des pistes agricoles	Nombre de kilomètre de pistes agricoles réhabilitées
Agriculture et développement rural	Réhabilitation piste agricole Mefou'Assi-Mbadoumou- Eloumden	Nombre de kilomètre de pistes agricoles réhabilitées

### 6.3 Dispositifs, outils et fréquences du reporting

Le comité de suivi et de mise en œuvre est le principal organe en charge du suivi des activités du PCD. Des outils comme le PIA, les fiches de collecte des données, les rapports périodiques de l'agent communal de développement, les rapports des visites de terrains, les rapports mensuels/trimestriels d'activités seront utilisés, la matrice du suivi de la mise en œuvre des activités du PCD, devront être utilisés et remplis, et le compte rendu à l'édile. Avant la tenue de chaque session du conseil municipal, un rapport global devra être dressé pour que le conseil municipal ait toute la mesure de la mise en œuvre du plan. Pour les projets qui s'étendent sur le moyen terme, le reporting devra être fait en utilisant le tableau d'indicateur de suivi de la performance, à mi-parcours, et une fois le chantier achevé.

**Tableau 58:** Dispositif, outils et fréquence du reporting.

NIVEAU	RESPONSABILITÉS	OUTILS	ACTEURS	CONTENU DU RAPPORT
<b>Villages</b>	<ul style="list-style-type: none"> <li>-Collecte des données</li> <li>-Programmation des séances de concertation et de sensibilisation</li> <li>-Suivi de l'exécution des activités locales</li> <li>-Évaluation des impacts socioéconomiques et socio environnementaux</li> </ul>	<ul style="list-style-type: none"> <li>-Cartographie village</li> <li>-Fiches de suivi du processus de planification</li> <li>-Tableau de suivi des actions planifiées</li> <li>-Calendrier des réunions</li> <li>-Tableau de perception du bien être</li> </ul>	<ul style="list-style-type: none"> <li>-Comité de Concertation (CC)</li> <li>-Cadre Communal de Développement (ACD)</li> <li>-OAL</li> </ul>	Rend compte des activités programmées
				Présente et rend compte de l'exécution des activités et des informations issues des 02 trimestres correspondants
				Bilan des activités annuelles
<b>Communal</b>	<ul style="list-style-type: none"> <li>-Collecte des données</li> <li>-Programmation des séances de concertation et de sensibilisation</li> <li>-Suivi de l'exécution des activités locales</li> <li>-Évaluation des impacts socioéconomiques et socio environnementaux</li> </ul>	<ul style="list-style-type: none"> <li>-Cartographie village</li> <li>-Fiches de suivi du processus de planification</li> <li>-Tableau de suivi des actions planifiées</li> <li>-Calendrier des réunions</li> <li>-Tableau de perception du bien être</li> </ul>	<ul style="list-style-type: none"> <li>-Maire</li> <li>-Reste de l'Exécutif</li> <li>-CCD</li> <li>-Comité de suivi du PCD</li> <li>-OAL et prestataires impliqués dans la mise en œuvre du PCD</li> <li>-Conseil Municipal</li> </ul>	Rend compte des activités programmées
				Présente et rend compte de l'exécution des activités et des informations issues des 02 trimestres correspondants
				Bilan des activités annuelles

*Source : données de l'atelier de formation*

## ***Plan Communal de Développement de Mbankomo***

---

Le tableau de suivi des actions planifiées qui sera tenu par le comité de suivi et chaque comité spécifique de suivi et de gestion de chaque projet au niveau du village se présentera comme suit

**Tableau 59 :** Tableau de suivi des actions planifiées

ACTIVITÉS PRÉVUES	DATE PRÉVUE	ACTIVITÉS RÉALISÉES	DATE DE RÉALISATION	MOYEN DE VÉRIFICATION	ÉCARTS	EXPLICATION DES ÉCARTS	ACTIONS À ENTREPRENDRE

### **6.4. Mécanisme de préparation du PIA et de révision du PCD**

#### **6.4.1. Mécanisme de préparation du PIA**

Pour préparer le PIA, la Commune devrait conduire les activités suivantes :

- Production du rapport annuel des activités qui ont été menées
- Évaluation des activités de l'année précédente : ici, il s'agira d'évaluer les activités précédentes du PIA, afin de mieux faire un état des lieux des activités qui ont été réalisées et de reconduire dans le prochain PIA celles qui n'ont pas été réalisées.
- Évaluation des sources disponibles au niveau de la commune par la présentation des ressources financières disponibles pour l'année en cours afin de mieux engager la prochaine étape.
- Identification des activités à inscrire dans le nouveau PIA : il s'agira ici d'identifier les activités à conduire la nouvelle année ces activités devront sortir du CDMT qui a été élaboré lors de l'atelier de planification.
- Élaboration du nouveau PIA.

#### **6.4.2 Mécanisme de révision du PCD**

Pour assurer la pérennisation des activités planifiées de la Commune dans le temps et l'espace, dans une gestion efficace des ressources financières, l'actualisation du PCD se fera après cinq ans. La révision du dit document se fera par un appel à manifestation d'intérêt pour le recrutement d'un organisme d'appui local pour l'accompagnement de la réactualisation du PCD. Les agents de développements communaux auront la charge de monter le dossier d'appel d'offre (DAO).

## **7- COMMUNICATION DE LA MISE EN ŒUVRE**

## Plan Communal de Développement de Mbankomo

### 7.1 Stratégie et esquisse de plan de communication

L'objectif global du plan de communication conçu par la Commune de Mbankomo autour de la mise en œuvre du PCD est de vulgariser le document auprès de toutes les parties prenantes. De façon spécifique, il s'agira pour les autorités municipales de :

- Informer la population sur la mise en œuvre des activités du PCD, notamment les habitants, les chefs traditionnels et les élites des villages concernés par la réalisation des projets de développement contenus dans le PIA et le CDMT ;
- Mobiliser les partenaires techniques et financiers, locaux, nationaux et internationaux, privés, publics ou parapublics autour de la mise en œuvre des actions contenues dans le PCD ;

De manière générale, nous pouvons résumer ce plan dans le tableau ci-après :

**Tableau 60** : Plan de communication

OBJECTIFS	CANAL	CIBLES	ACTIVITÉS	RÉSULTATS	DÉLAIS	COUTS (CFA)
Promouvoir le PCD auprès de la diaspora et organismes internationaux	<ul style="list-style-type: none"> <li>• Site internet</li> <li>• Médias nationaux et/ou internationaux</li> <li>Journal communal</li> </ul>	<ul style="list-style-type: none"> <li>-Diaspora</li> <li>-Organismes internationaux</li> <li>Commune</li> </ul>	<ul style="list-style-type: none"> <li>- Négociation des tranches d'antenne dans les médias internationaux</li> <li>-Créer un site web de la commune</li> <li>-Insérer les points forts du PCD dans le site</li> <li>-Recruter un expert en communication chargé de mettre à jour le site de la commune</li> </ul>	La diaspora ainsi que les investisseurs étrangers sont intéressés par les potentialités de la commune	05 ans	Conception et programmation site Web : 500 000 Hébergement + nom du domaine : 15 000 X 5 ans= 75 000 Contenu : 100 000 X 5ans= 500 000 Formation personnel communal : 100 000X 7 jours= 700 000 Confection journal communal (1publication par semestre): (3 000/journalX100exemplaire) X2/an X5ans= 3 000 000 <b>Total dépenses : 4 775 000</b>
Promouvoir le PCD auprès de toutes les forces vives de la commune	Radio communautaire Colloques	<ul style="list-style-type: none"> <li>Communauté urbaine</li> <li>Communauté rurale</li> <li>Forces vives</li> <li>Commune</li> </ul>	<ul style="list-style-type: none"> <li>-Organisation d'une journée de présentation du PCD à la Mairie</li> <li>-Organisation des journées explicatives dans tous les villages de la commune</li> <li>-Confection des affiches, tracts, banderoles</li> <li>- Campagne d'explication du PCD dans les lieux culturels des villages de la commune</li> </ul>	Les populations se sont appropriés le PCD	05 mois	Descente sur le terrain exécutif et conseillers: 500 000X7 jours= 3 500 000 Affiches : 5000 X 100= 500 000 Banderoles : 20 000 X 10= 200 000 Com. Radio : 15 000 <b>Total dépenses : 435 000</b>
Vulgariser le PCD auprès de tous les partenaires au développement installés au Cameroun	Internet Foirs/colloques Communiqué radio Trackt	<ul style="list-style-type: none"> <li>Associations/ONG au niveau régional</li> <li>Associations/ONG internationaux</li> <li>Programmes et</li> </ul>	<ul style="list-style-type: none"> <li>-Élaboration de la liste des différents partenaires</li> <li>-Confection des plaquettes de présentation du PCD (500 exemplaires)</li> <li>-Impression du PCD sur papier glacé</li> </ul>	Les élites extérieures ainsi que des potentiels investisseurs sont intéressés par les potentialités de la	05 ans	Invitations partenaires au développement +chefs de villages + autorités divers : 1000 X 200 invités= 200 000 Distribution invitation : 200 000 Impressions PCD : 5 000 X 100 exemplaires= 500 000



### *Plan Communal de Développement de Mbankomo*

OBJECTIFS	CANAL	CIBLES	ACTIVITÉS	RÉSULTATS	DÉLAIS	COUTS (CFA)
		projets de développement Commune	(100 exemplaires) -Organisation des journées explicatives dans les grandes métropoles du Cameroun avec présence des partenaires au développement -Confection des affiches, banderoles - Négociation des tranches d'antenne dans les médias nationaux (publics et privés)	commune		Stand : (100 000 x 3 salons) X 5ans= 1 500 000 Banderoles : (15 000 X 3 salons) X5= 265 000 Com. Télé Nat. et internat: 20000X 15 = 300 000 Confection tract sur papier glacé : 300X5 000= 1 500 000 Com. Radio : 15000X100= 1 500 000 Presse (article + photos): 15000X100 1 500 000 Transport divers : 585 000 <b>Total dépenses : 8 050 000</b>
LE COÛT TOTAL DU PLAN DE COMMUNICATION S'ÉLEVE À						<b>18 235 000</b>

#### Composition de l'équipe d'appui à l'élaboration du PCD de la Commune

- MPONG NEKE Charles
- ZOMBANG Danielle Linda Catherine
- KOUONG Christelle Diane
- AROGA Anicet
- NEKE Patrick

---

# CONCLUSION

---

## *Plan Communal de Développement de Mbankomo*

---

En définitive, le processus de planification enclenché dans la Commune de Mbankomo depuis le mois de Mai 2017, s'inscrit dans le contexte de décentralisation et de la troisième phase du PNDP caractérisée par la prise en compte des innovations telles que la petite enfance, les changements climatiques, les objectifs du développement durable, l'arrimage au budget-programme.

Créée par décret n° 59/44 du 17/06/1959, la commune de Mbankomo est située dans la Région du Centre, département de la *Mefou et Akono* et à 22 km de Yaoundé. S'étalant sur une superficie de 1 300 km<sup>2</sup>, elle s'étend entre le *11°13 et 11°39 de longitude Est et entre 3°37'30 et 3°52 de latitude Nord* pour une population estimée à 20 305 habitants (RGPH, 2005) et est traversée par la route Nationale N°3. Elle compte 66 chefferies de 3<sup>ème</sup> degré et quatre (04) groupements. L'économie locale est principalement dominée par l'agriculture et le commerce.

La Commune connaît de nombreux problèmes dont les plus urgents sont relatifs à l'accès aux services socio-économiques. L'analyse des problèmes a permis d'identifier les causes pertinentes et les axes stratégiques sur lesquelles la Commune veut et peut agir pendant les prochaines années. C'est ainsi qu'à partir des ressources mobilisables pour l'année 2019 se chiffrant à **754 000 000 FCFA** avec l'appui du PNDP, du BIP (crédits transférés à la commune dans le cadre de la décentralisation), des fonds propres, un Plan d'investissement annuel a été conçu sur la base des rankings général et sectoriel des villages ainsi que du cadrage budgétaire. Pour ce qui est des années 2020 et 2021, un Cadre de dépense à Moyen Terme a été élaboré. Les activités menées par secteur en vue de la mise en œuvre du PCD l'année 1 nécessitent une somme d'environ **577 600 000 F CFA**. Ceci impose que tous les acteurs de développement et bénéficiaires du processus, la diaspora nationale ou internationale se mobilisent activement afin de rassembler cette très importante somme pour réaliser la nouvelle vision de leur commune.

Des programmes techniques, les programmes programme promotion du développement économique et protection de l'environnement (actions route, énergie électrique, agriculture, transport et développement technologique) et amélioration de l'offre des services sociaux de base (Action eau, santé, éducation, affaires sociales) ont été élaborés pour un montant respectif de **1 160 278 000 et 508 070 000 FCFA**. De même, une grille d'analyse du développement durable (GADD) qui à partir de six dimensions (sociale, écologique, économique, culturelle, éthique et de gouvernance) a permis d'évaluer dans quelle mesure une politique, une stratégie, un programme ou un projet favorise l'atteinte des objectifs du développement durable à l'horizon 2030.

À l'issue de ce processus et après une concertation élargie, un Comité Communal de Suivi-Évaluation de la mise en œuvre du PCD a été mis en place pour assurer le pilotage du PCD, d'où les recommandations suivantes :

- ☞ Que tous les ressortissants de Mbankomo (diaspora y compris) soient sensibilisés par diverses méthodes de communication modernes pour leur contribution à la mise en œuvre du PCD : Un site web pour la commune sera construit à cet effet dès le début de sa mise en œuvre ;
- ☞ .Qu'un accent spécial soit mis sur le marketing de ce PCD en vue de la recherche des financements pour les actions vitales qui ont été identifiées.

# **BIBLIOGRAPHIE**

- BUCREP. «Recensement Général de la Population et de l'Habitat .» 2005.
- BUCREP. «Répertoire actualisé des villages du Cameroun: 3ème RGPH.» 2005, 77 P.
- Cameroun, République du. «Loi n° 94/01 du 20 Janvier 1994 portant régime des forêt, de la faune et de pêche.» 1994.
- CTIN du MINTP. «Catalogue des routes classées du Cameroun.» MINEPAT, MINTP, INC, SODECOTON, Avril 2011, 26 P.
- INS. «Annuaire Statistique du Cameroun: Recueil des séries d'informations statistiques sur les activités économiques, sociales, politiques et culturelles du pays jusqu'en 2013.» Institut National de la Statistique, 2013, 536 P.
- MINEPAT. «Cameroun Vision 2035.» 2009, 76 Pages.
- MINEPAT. «Document de Stratégie de Réduction de la Pauvreté.» 2003.
- MINEPAT. «Document de Stratégie pour la Croissance et l'Emploi.» 2008.
- MINEPAT. «Guide méthodologique de planification régionale et locale.» 2010.
- MINEPAT. «Journal des Projets Région du centre.» 2015, 85 Pages.
- MINEPAT, INC, et DATFZ. «Atlas National de Développement Physique du Cameroun.» Ministère de l'Economie, de la Planification et de l'Aménagement du Territoire, 2012, 71 Pages.
- MINFOF. *Arrêté n° 0-648/MINFOF du 18/12/06, fixant la liste des animaux dans 3 classes : A, B et C.* 2006.
- OAL SLEC. «Plan Communal de Développement de Mbankomo.» Yaoundé, 2010.
- ONG LUDEPRENA. «Diagnostic de l'Espace Urbain Communal de Mbankomo.» Yaoundé, 2017.
- ONG LUDEPRENA. «Diagnostic Institutionnel Communal de Mbankomo.» Yaoundé, 2017.
- ONG LUDEPRENA. «Rapport des diagnostics consolidés de Mbankomo.» Yaoundé, 2018.
- ONU. «Objectifs du Millénaire pour le Développement OMD.» Organisation des Nations Unies (ONU), 2000.
- PNDP. «Manuel du Praticien des Appuis au Processus d'Elaboration des PDL et PDC.» s.d.
- PNDP. «Programme National de Développement Participatif (PNDP) Manuel d'exécution de la troisième phase.» 2010.
- République du Cameroun. «Loi N° 2004/017 du 22 juillet 2004: Loi d'Orientation de la Décentralisation.» 2004, 15 Pages.
- République du Cameroun. «Loi n° 2004/018 du 22 Juillet 2004 fixant les règles applicables au Communes.» 2004.

# **ANNEXES**



*Plan Communal de Développement de Mbankomo*

**Annexe 1** : Fiches de projets

**FICHE DE PROJET N°1**

	Mois	Année	Observations
Date d'établissement	Septembre	2018	

**2 INFORMATIONS SUR LE PROJET**

<b>Nom de la Commune bénéficiaire</b>	<b>Mbankomo</b>
<b>Département</b>	<b>Mefou et Akono</b>
<b>Région</b>	<b>CENTRE</b>
<b>Titre du Projet</b>	Construction d'un forage équipé d'une PMH

**3 Financement du PROJET (sur 1 an)**

	Montants
Contribution sur budget Communal	0
Contribution sur budget de l'État	8 000 000
Autres cofinancements confirmés	0
Montant sollicité	0
<b>Total</b>	<b>8 000 000</b>

**4 OBJECTIFS DU PROJET**

<b>Groupes bénéficiaires cible</b>	Les populations de la commune de Mbankomo
<b>Problèmes à résoudre</b>	Accès difficile à l'eau potable
<b>Objectifs globaux</b>	Faciliter l'accès à l'eau potable
<b>Objectifs spécifiques</b>	-Faciliter l'accès à l'eau potable -Réduire la prévalence des maladies hydriques
<b>Résultats attendus</b>	<b>01 forage construit</b>
<b>Activités</b>	Étude de faisabilité ; Montage de la requête de financement ; Mobilisation des ressources (matérielles, financières et humaines) ; Passation du marché ; Exécution du projet ; Évaluation et réception.

**5 LIEN AVEC LA PROGRAMMATION**

<b>Orientations</b>	Description
<b>PCD</b>	Description
<b>Stratégie sectorielle</b>	Faciliter l'accès à l'eau potable
<b>Politique nationale (DSCE)</b>	Faciliter l'accès à l'eau potable
<b>Autres à préciser</b>	

**6 COMPLÉMENTARITÉ AVEC AUTRES INTERVENANTS**

Titre	Bailleur (s)	Terminé	En cours
		Cocher	

*Plan Communal de Développement de Mbankomo*

**FICHE DE PROJET N°2**

	Mois	Année	Observations
Date d'établissement	Septembre	2018	

**2 INFORMATIONS SUR LE PROJET**

<b>Nom de la Commune bénéficiaire</b>	<b>Mbankomo</b>
<b>Département</b>	<b>Mefou et Akono</b>
<b>Région</b>	<b>CENTRE</b>
<b>Titre du Projet</b>	Construction de six (06) forages équipés d'une PMH Ngatsongo, Memvini, Ntouessong, Eloumden 1, Bibe, Angon 2

**3 Financement du PROJET (sur 1 an)**

	<b>Montants</b>
Contribution sur budget Communal	0
Contribution sur budget de l'État	49 000 000
Autres cofinancements confirmés	0
Montant sollicité	0
<b>Total</b>	<b>49 000 000</b>

**4 OBJECTIFS DU PROJET**

<b>Groupes cibles bénéficiaires</b>	Les populations de Ngatsongo, Memvini, Ntouessong, Eloumden 1, Bibe, Angon 2
<b>Problèmes à résoudre</b>	Accès difficile à l'eau potable
<b>Objectifs globaux</b>	Faciliter l'accès à l'eau potable
<b>Objectifs spécifiques</b>	-Faciliter l'accès à l'eau potable -Réduire la prévalence des maladies hydriques
<b>Résultats attendus</b>	<b>06 forages construits</b>
<b>Activités</b>	Étude de faisabilité ; Montage de la requête de financement ; Mobilisation des ressources (matérielles, financières et humaines) ; Passation du marché ; Exécution du projet ; Évaluation et réception.

**5 LIEN AVEC LA PROGRAMMATION**

<b>Orientations</b>	Description
<b>PCD</b>	Description
<b>Stratégie sectorielle</b>	Faciliter l'accès à l'eau potable
<b>Politique nationale (DSCE)</b>	Faciliter l'accès à l'eau potable
<b>Autres à préciser</b>	

**6 COMPLÉMENTARITÉ AVEC AUTRES INTERVENANTS**

Titre	Bailleur (s)	Terminé	En cours
		Cocher	

*Plan Communal de Développement de Mbankomo*

FICHE DE PROJET N°3			
	Mois	Année	Observations
Date d'établissement	Septembre	2018	
2 INFORMATIONS SUR LE PROJET			
Nom de la Commune bénéficiaire	Mbankomo		
Département	Mefou et Akono		
Région	CENTRE		
Titre du Projet	Construction de 06 forages (Ossokoe-Meyen, Adzap-Nomayos ; Mbayengue-Mefomo-Angon)		
3 Financement du PROJET (sur 1 an)			
			<b>Montants</b>
Contribution sur budget Communal			0
Contribution sur budget de l'État			48 000 000
Autres cofinancements confirmés			0
Montant sollicité			0
<b>Total</b>			<b>48 000 000</b>
4 OBJECTIFS DU PROJET			
Groupes cible bénéficiaires	Les populations d'Ossokoe-Meyen, Adzap-Nomayos ; Mbayengue-Mefomo-Angon		
Problèmes à résoudre	Accès difficile à l'eau potable		
Objectifs globaux	Faciliter l'accès à l'eau potable		
Objectifs spécifiques	-Faciliter l'accès à l'eau potable -Réduire la prévalence des maladies hydriques		
Résultats attendus	<b>06 forages construits</b>		
Activités	Étude de faisabilité ; Montage de la requête de financement ; Mobilisation des ressources (matérielles, financières et humaines) ; Passation du marché ; Exécution du projet ; Évaluation et réception.		
5 LIEN AVEC LA PROGRAMMATION			
Orientations	Description		
PCD	Description		
Stratégie sectorielle	Faciliter l'accès à l'eau potable		
Politique nationale (DSCE)	Faciliter l'accès à l'eau potable		
Autres à préciser			
6 COMPLÉMENTARITÉ AVEC AUTRES INTERVENANTS			
Titre	Bailleur (s)	Terminé	En cours
		Cocher	

*Plan Communal de Développement de Mbankomo*

FICHE DE PROJET N°4			
	Mois	Année	Observations
Date d'établissement	Septembre	2018	
2 INFORMATIONS SUR LE PROJET			
Nom de la Commune bénéficiaire	Mbankomo		
Département	Mefou et Akono		
Région	CENTRE		
Titre du Projet	Réhabilitation piste agricole Mefou Assi- Mbadoumou-Eloumden		
3 Financement du PROJET (sur 1 an)			
			<b>Montants</b>
Contribution sur budget Communal			20 000 000
Contribution sur budget de l'État			0
Autres cofinancements confirmés			0
Montant sollicité			0
<b>Total</b>			<b>20 000 000</b>
4 OBJECTIFS DU PROJET			
<b>Groupes bénéficiaires</b>	<b>cible</b>	Les populations de Mefou Assi- Mbadoumou- Eloumden	
<b>Problèmes à résoudre</b>		Difficulté de déplacement des personnes et des biens	
<b>Objectifs globaux</b>		Faciliter le déplacement des personnes et des biens	
<b>Objectifs spécifiques</b>		-Améliorer la qualité du réseau routier -Faciliter l'activité économique dans la commune	
<b>Résultats attendus</b>		Nombre de kilomètres de piste réhabilitée	
<b>Activités</b>		Étude de faisabilité ; Montage de la requête de financement ; Mobilisation des ressources (matérielles, financières et humaines) ; Passation du marché ; Exécution du projet ; Évaluation et réception.	
5 LIEN AVEC LA PROGRAMMATION			
Orientations	Description		
<b>PCD</b>	Renforcer la qualité et la quantité des ouvrages et infrastructures publics		
<b>Stratégie sectorielle</b>	Renforcer la qualité et la quantité des ouvrages et infrastructures publics		
<b>Politique (DSCE)</b>	<b>nationale</b>	Améliorer l'offre en infrastructures routières, en mettant d'abord l'accent sur la réhabilitation et l'entretien du réseau existant, puis son extension et son aménagement.	
<b>Autres à préciser</b>			
6 COMPLÉMENTARITÉ AVEC AUTRES INTERVENANTS			
Titre	Bailleur (s)	Terminé	En cours
		Cocher	

*Plan Communal de Développement de Mbankomo*

**FICHE DE PROJET N°5**

	Mois	Année	Observations
Date d'établissement	Septembre	2018	

**2 INFORMATIONS SUR LE PROJET**

<b>Nom de la Commune bénéficiaire</b>	<b>Mbankomo</b>
<b>Département</b>	<b>Mefou et Akono</b>
<b>Région</b>	<b>CENTRE</b>
<b>Titre du Projet</b>	Réhabilitation des pistes agricoles à Eloumden-Elig Essomballa sur 5 km

**3 Financement du PROJET (sur 1 an)**

	<b>Montants</b>
Contribution sur budget Communal	0
Contribution sur budget de l'État	35 000 000
Autres cofinancements confirmés	0
Montant sollicité	0
<b>Total</b>	<b>35 000 000</b>

**4 OBJECTIFS DU PROJET**

<b>Groupes bénéficiaires cible</b>	Les populations d'Eloumden-Elig Essomballa
<b>Problèmes à résoudre</b>	Difficulté de déplacement des personnes et des biens
<b>Objectifs globaux</b>	Faciliter le déplacement des personnes et des biens
<b>Objectifs spécifiques</b>	-Améliorer la qualité du réseau routier -Faciliter l'activité économique dans la commune
<b>Résultats attendus</b>	Nombre de kilomètres de piste réhabilitée
<b>Activités</b>	Étude de faisabilité ; Montage de la requête de financement ; Mobilisation des ressources (matérielles, financières et humaines) ; Passation du marché ; Exécution du projet ; Évaluation et réception.

**5 LIEN AVEC LA PROGRAMMATION**

<b>Orientations</b>	Description
<b>PCD</b>	Renforcer la qualité et la quantité des ouvrages et infrastructures publics
<b>Stratégie sectorielle</b>	Renforcer la qualité et la quantité des ouvrages et infrastructures publics
<b>Politique nationale (DSCE)</b>	Améliorer l'offre en infrastructures routières, en mettant d'abord l'accent sur la réhabilitation et l'entretien du réseau existant, puis son extension et son aménagement.
<b>Autres à préciser</b>	

**6 COMPLÉMENTARITÉ AVEC AUTRES INTERVENANTS**

Titre	Bailleur (s)	Terminé	En cours
		Cocher	

*Plan Communal de Développement de Mbankomo*

**FICHE DE PROJET N°6**

	Mois	Année	Observations
Date d'établissement	Septembre	2018	

**2 INFORMATIONS SUR LE PROJET**

<b>Nom de la Commune bénéficiaire</b>	<b>Mbankomo</b>
<b>Département</b>	<b>Mefou et Akono</b>
<b>Région</b>	<b>CENTRE</b>
<b>Titre du Projet</b>	Réhabilitation des salles de classe à l'EP de Ntang

**3 Financement du PROJET (sur 1 an)**

	<b>Montants</b>
Contribution sur budget Communal	0
Contribution sur budget de l'État	25 000 000
Autres cofinancements confirmés	0
Montant sollicité	0
<b>Total</b>	<b>25 000 000</b>

**4 OBJECTIFS DU PROJET**

<b>Groupes bénéficiaires cible</b>	Les populations de Ntang et les villages environnants
<b>Problèmes à résoudre</b>	Accès difficile à une éducation de qualité
<b>Objectifs globaux</b>	Améliorer l'accès à l'éducation de base
<b>Objectifs spécifiques</b>	-Faciliter l'accès à l'éducation de base -Améliorer les conditions socio environnementales et éducatives en milieu scolaire
<b>Résultats attendus</b>	04 salles de classe réhabilitées
<b>Activités</b>	Étude de faisabilité ; Montage de la requête de financement ; Mobilisation des ressources (matérielles, financières et humaines) ; Passation du marché ; Exécution du projet ; Évaluation et réception.

**5 LIEN AVEC LA PROGRAMMATION**

<b>Orientations</b>	Description
<b>PCD</b>	Faciliter l'accès à l'éducation de base
<b>Stratégie sectorielle</b>	Faciliter l'accès à l'éducation de base
<b>Politique nationale (DSCE)</b>	Relever le taux de scolarisation
<b>Autres à préciser</b>	

**6 COMPLÉMENTARITÉ AVEC AUTRES INTERVENANTS**

Titre	Bailleur (s)	Terminé	En cours
		Cocher	



*Plan Communal de Développement de Mbankomo*

FICHE DE PROJET N°7			
	Mois	Année	Observations
Date d'établissement	Septembre	2018	
2 INFORMATIONS SUR LE PROJET			
Nom de la Commune bénéficiaire	Mbankomo		
Département	Mefou et Akono		
Région	CENTRE		
Titre du Projet	Construction d'un bloc de salles de classe à École maternelle de Nomayos		
3 Financement du PROJET (sur 1 an)			
			<b>Montants</b>
Contribution sur budget Communal			0
Contribution sur budget de l'État			20 000 000
Autres cofinancements confirmés			0
Montant sollicité			0
<b>Total</b>			<b>20 000 000</b>
4 OBJECTIFS DU PROJET			
<b>Groupes bénéficiaires</b>	<b>cible</b>	Les populations de Nomayos et les villages environnants	
<b>Problèmes à résoudre</b>	Accès difficile à une éducation de qualité		
<b>Objectifs globaux</b>	Améliorer l'accès à l'éducation de base		
<b>Objectifs spécifiques</b>	-Faciliter l'accès à l'éducation de base -Améliorer les conditions socio environnementales et éducatives en milieu scolaire		
<b>Résultats attendus</b>	02 salles de classe construites		
<b>Activités</b>	Étude de faisabilité ; Montage de la requête de financement ; Mobilisation des ressources (matérielles, financières et humaines) ; Passation du marché ; Exécution du projet ; Évaluation et réception.		
5 LIEN AVEC LA PROGRAMMATION			
Orientations	Description		
<b>PCD</b>	Faciliter l'accès à l'éducation de base		
<b>Stratégie sectorielle</b>	Faciliter l'accès à l'éducation de base		
<b>Politique nationale (DSCE)</b>	Relever le taux de scolarisation		
<b>Autres à préciser</b>			
6 COMPLÉMENTARITÉ AVEC AUTRES INTERVENANTS			
Titre	Bailleur (s)	Terminé	En cours
		Cocher	

## *Plan Communal de Développement de Mbankomo*

---

**Annexe 2** : Arrêté de mise en place du Comité de pilotage (COPIL)

**Annexe 3** : Arrêté constatant la composition du Comité de suivi

**Annexe 4** : Délibération municipale approuvant le PCD

**Annexe 5** : Arrêté préfectoral rendant exécutoire le PCD